

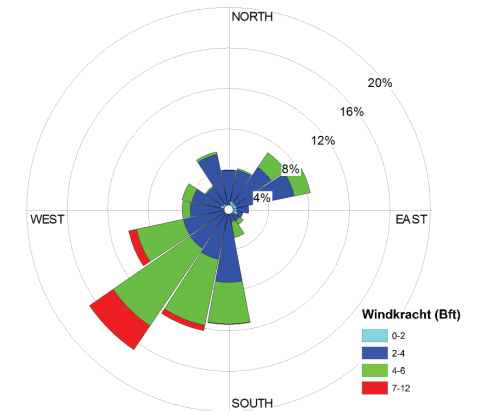
# Visuele inspectie Galgeplaat

9 februari 2011

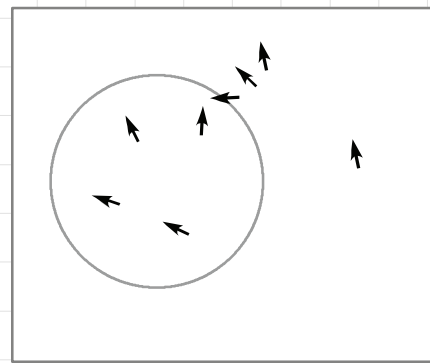
Waarnemingen: E. Parée en M. Bijleveld

Gasten:

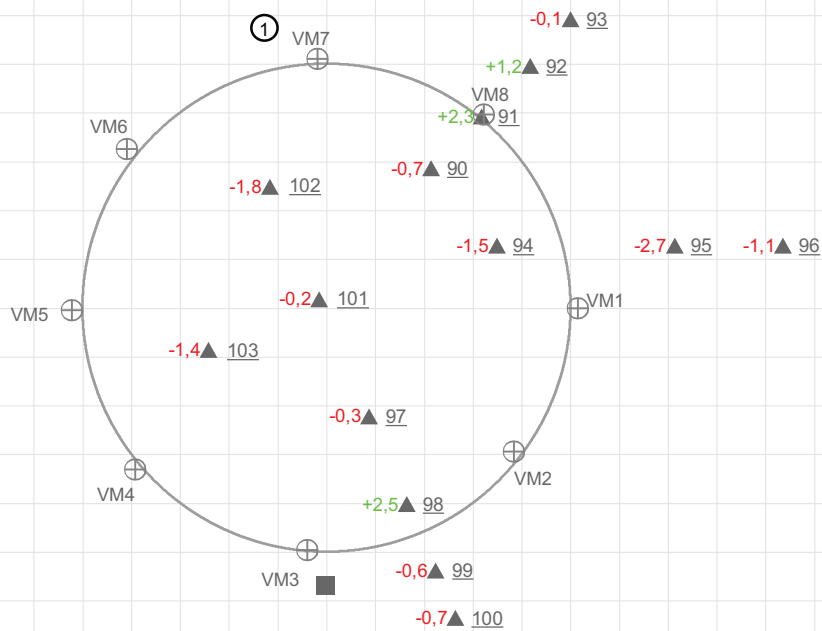
Ten noorden van de suppletie is naast de oesters sediment afgezet. Een soort zandtong dus, mogelijk gevormd door sedimenttransport in oostelijke richting als gevolg van windgedreven stromingen tijdens stormachtige condities in het weekend ervoor.



Marollegat gem windsnelheid 7 januari t/m 9 februari 2011



Richting stroomribbels



- ⊕ Visuele markering
  - ARGUS (Video Monitoring)
  - ⊙ Waarnemingen
  - ▲ SE
- +0.7 Sedimentatie } in cm t.o.v 7 januari 2011  
 -0.3 Erosie

Visuele inspectie Galgeplaat



Ministerie van Verkeer en Waterstaat  
 Rijkswaterstaat  
 Meetadviesdienst

