


**Debietmeting (ADCP)**  
**Zierikzee - Colijnsplaat (IIIb)**  
15 september 1995



Meetdienst Zeeland

**Directie Zeeland  
Meetdienst Zeeland**

**Notitie**

nummer: ZLMD-95.N.041

onderwerp: Meetresultaten  
Debietmeting Raai IIb  
Zierikzee-Colijnsplaat

datum: 15 september 1995

kode: 2202M9501

datum: juni 1996

auteur: Verwerking Hydrografie

bijlagen: 9



directie zeeland  
meetdienst zeeland  
blad nr.: 2

### 1. ALGEMEEN

Op 15 september 1995 is van 07.07 tot 19.48 uur m.e.t. in de Oosterschelde (Zierikzee -Colijnsplaat) een debietmeting uitgevoerd. Er is gemeten in de raai IIIb op ongeveer 1200 westelijk van de Zeelandbrug. Voor de situering van de meetraai (IIIb) zie bijlage 1. In deze bijlage staan tevens de raaigegevens vermeld.

### 2. UITVOERING

De meting is uitgevoerd met de ADCP (Acoustic Doppler Current Profiler) waarbij de raai varend werd doorgemeten. Er zijn in totaal 40 metingen uitgevoerd. Bijlage 2 geeft een overzicht van alle gevaren tracks. Voor het bepalen van de positie is gebruik gemaakt van het DGPS-plaatsbepalingssysteem en voor de bepaling van het profiel van RWSLOD. Meetraai-IIIb is RWSLOD-raai Z 5700.250; opgenomen tijdens de meting. Het dwarsprofiel is gepresenteerd in bijlage 3.

### 3. VERTIKAAL GETIJ

Het vertikaal getij werd bepaald aan de registrerende peilschrijver van Stavenisse, STAV, lokatienummer 838 uit het Zege-meetnet. De debieten zijn berekend met het getij van Zierikzee (hindcast). Deze waterstanden zijn grafisch uitgezet tegen de tijd in bijlage 4.

De gemiddelde getijgegevens van Stavenisse staan aangegeven in onderstaande tabel. Deze gegevens zijn ontleend aan de "Gemiddelde Getijkromme 1991.0" uitgegeven door RIKZ (Rijksinstituut voor Kust en Zee).

directie zeeland  
meetdienst zeeland  
blad nr.: 3

waterstanden in meters ten opzichte van n.a.p.			
getij	h.w.	l.w.	tijverschil in m
gemiddeld springtij	1.80	1.42	3.22
gemiddeld getij	1.58	1.39	2.97
gemiddeld doodtij	1.30	1.26	2.56

opgetreden getij station Stavenisse				
datum	m.e.t.	h in m	tijverschil in meters	getijcoëfficiënt ten opzichte van gemiddeld getij
15-09-1995	00.45	-1.34		
15-09-1995	07.15	1.70	vloed 3.04	1.02357
15-09-1995	13.10	-1.19	eb 2.89	0.97306
15-09-1995	19.25	-1.60	vloed 2.79	0.93939

#### 4. WEERSOMSTANDIGHEDEN

Gedurende de meting stond er aanvankelijk een zuidelijke wind van 5 m/sec. spoedig draaiend naar zuid-west en afnemend tot 2 m/sec. Halverwege de meting draaide de wind naar het noord-oosten en nam weer toe tot 4 m/sec. De windsnelheid en -richting werd gemeten aan de meetopstelling Stavenisse, Zege-lokatienummer 838, en is samen met het verticale getij van Stavenisse uitgezet in bijlage 5 waarin de meetperiode staat aangegeven.

5. VERWERKING

Na validatie van de ruwe gegevens zijn de volgende bewerkingen uitgevoerd:

- \* Overzicht van alle gemeten tracks, waarbij de stroomsnelheden en -richtingen zijn gepresenteerd in het dwarsprofiel. Per blad zijn maximaal 5 tracks gepresenteerd, met een vaste kleurenschaal voor de gehele meting. (eb - positief; vloed - negatief) Het tijdvak waarbinnen deze tracks zijn opgenomen is met een blauwe balk weergegeven in de waterstandsgrafiek. Bijlage 6.

- \* Presentatie van de gemeten gegevens per transsect. De gebruikte kleurenschaal is vanwege de duidelijkheid per transsect aangepast aan de gemeten snelheden. Ook in deze bijlage 7 zijn de eb-snelheden positief en de vloodsnelheden negatief. In deze presentatie zijn ook de iso-lijnen van gelijke stroomsnelheid ingetekend.

Verder staat in deze bijlage de gemiddelde stroomsnelheid in de vertikaal op vaste afstanden uitgezet in de meetraai als vectoren met dezelfde kleurenschaal. De debiet- en stroomsnelheidsverdeling; zowel loodrecht op de raai als evenwijdig aan de raai staan uitgezet tegen de afstanden in de meetraai. Ook de gevaren track t.o.v. de meetraai staat gepresenteerd. met vermelding van de vaarrichting.

De maximum gemiddelde snelheid met bijbehorende richting en vermelding van de afstand uit het raai-nulpunt staat zowel numeriek als in de situatie weergegeven. Op het gemiddeld tijdstip van de gevaren track is het doorstroomoppervlak bepaald en bijgeschreven in deze bijlage 7 evenals het berekende debiet.

In de getijlijn staat de tijdsperiode van de meting aangegeven.

directie zeeland  
meetdienst zeeland  
blad nr.: 5

\* Per transcect zijn nogmaals de ontbonden snelheden loodrecht op de meetraai en evenwijdig aan de meetraai alsmede de verticale stroomsnelheden gepresenteerd in het dwarsprofiel, met vermelding van de iso-lijnen. De kleurenschaal is per grafiek aangepast. Zie bijlage 8.

\* In de bijlage 9 zijn de gemeten debieten als grafiek tegen de tijd uitgezet en in tabelvorm (10-minuten). Tevens staat vermeld het totale debiet over de eb- en vloedperiode.

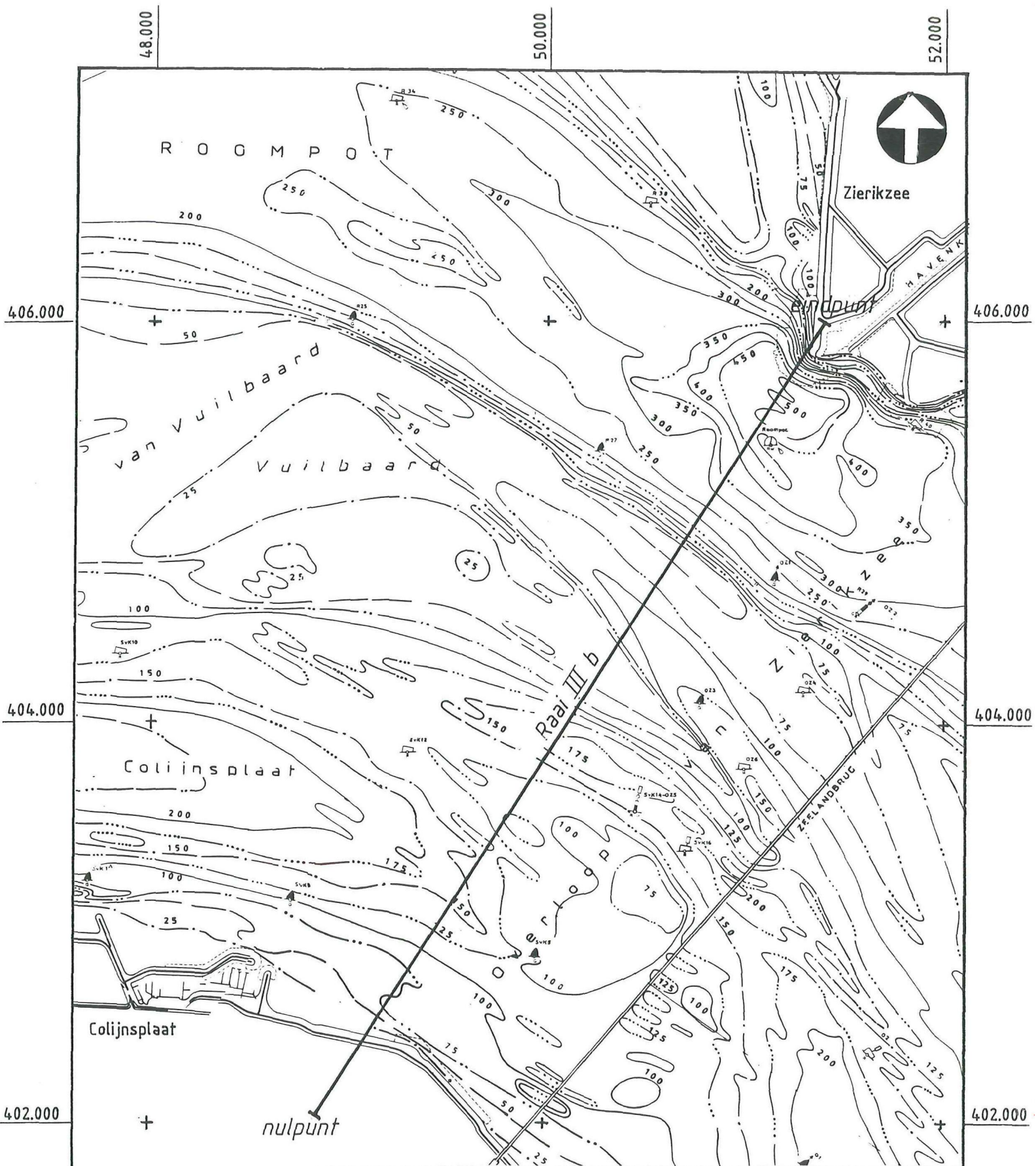
N.B.

-In alle presentaties zijn de "witte vlekken" of niet gemeten, of als foute waarnemingen verwijderd. In de debietberekening worden deze wel meegenomen (geïnterpoleerde waarden)

6. LIJST VAN BIJLAGEN

1. Situering meetraai
2. Overzicht gevaren tracks
3. Dwarsprofiel
4. Opgetreden getij
5. Wind- en getijgegevens
6. Gevalideerde tracks
7. Gemeten gegevens
8. Ontbonden gegevens
9. Debiet





Raai	nulpunt		eindpunt		argument
	X	Y	X	Y	
III b	48843.78	402041.09	51384.78	405995.00	36.36340 grad
					32.72706 deg.

rijkswaterstaat  
directie zeeland - meetdienst zeeland

Debietmeting (ADCP) Zierikzee - Colijn  
d.d. 15 september 1995

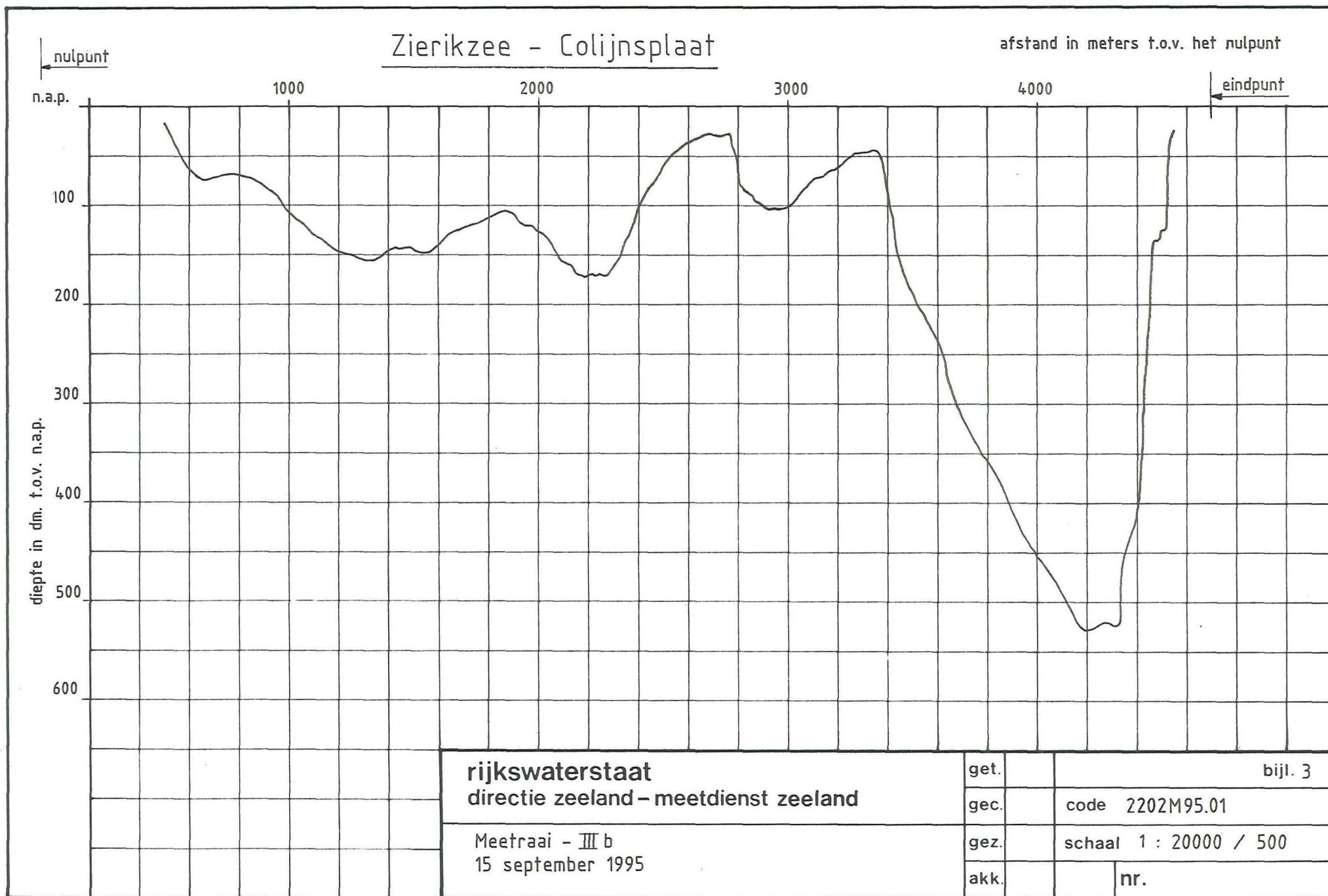
get.		bijl. 1
gec.	code	2202M95.01
gez.	schaal	1 : 25 000
akk.		nr.

Zierikzee - Colijnsplaat 15-09-1995  
Raai - IIIB

Overzicht gevaren tracks

Nr.	Raai (eb/vl kent)	Begintijd (M.E.T.)	Eindtijd (M.E.T.)	Koers (deg.)	Snelheid (knt)	Geluidssnelheid (m/sec)
1	eb	07:07	07:25	33	6.8	1505
2	eb	07:25	07:43	213	6.8	1505
3	eb	07:44	08:02	33	6.8	1505
4	eb	08:03	08:22	213	6.8	1505
5	eb	08:22	08:40	33	6.8	1505
6	eb	08:41	08:58	213	6.8	1505
7	eb	08:59	09:17	33	6.8	1505
8	eb	09:18	09:36	213	6.8	1505
9	eb	09:36	09:54	33	6.8	1505
10	eb	09:55	10:14	213	6.8	1505
11	eb	10:15	10:32	33	6.8	1505
12	eb	10:36	10:54	213	6.8	1505
13	eb	10:55	11:13	33	6.8	1505
14	eb	11:14	11:31	213	6.8	1505
15	eb	11:32	11:49	33	6.8	1505
16	eb	11:50	12:10	213	6.8	1505
17	eb	12:11	12:29	33	6.8	1505
18	eb	12:29	12:48	213	6.8	1505
19	kent	12:49	13:07	33	6.8	1505
20	vl.	13:08	13:27	213	6.8	1505
21	vl.	13:28	13:46	33	6.8	1505
22	vl.	13:47	14:05	213	6.8	1505
23	vl.	14:06	14:24	33	6.8	1505
24	vl.	14:25	14:43	213	6.8	1505
25	vl.	14:44	15:02	33	6.8	1505
26	vl.	15:02	15:21	213	6.8	1505
27	vl.	15:22	15:40	33	6.8	1505
28	vl.	15:43	16:02	213	6.8	1505
29	vl.	16:03	16:21	33	6.8	1505
30	vl.	16:22	16:40	213	6.8	1505
31	vl.	16:41	16:59	33	6.8	1505
32	vl.	17:00	17:18	213	6.8	1505
33	vl.	17:19	17:37	33	6.8	1505
34	vl.	17:37	17:56	213	6.8	1505
35	vl.	17:56	18:14	33	6.8	1505
36	vl.	18:15	18:33	213	6.8	1505
37	vl.	18:33	18:51	33	6.8	1505
38	vl.	18:52	19:10	213	6.8	1505
39	vl.	19:10	19:29	33	6.8	1505
40	kent	19:29	19:48	213	6.8	1505







directie zeeland  
meetdienst zeeland  
blad nr.: 10

4. Opgetreden getij

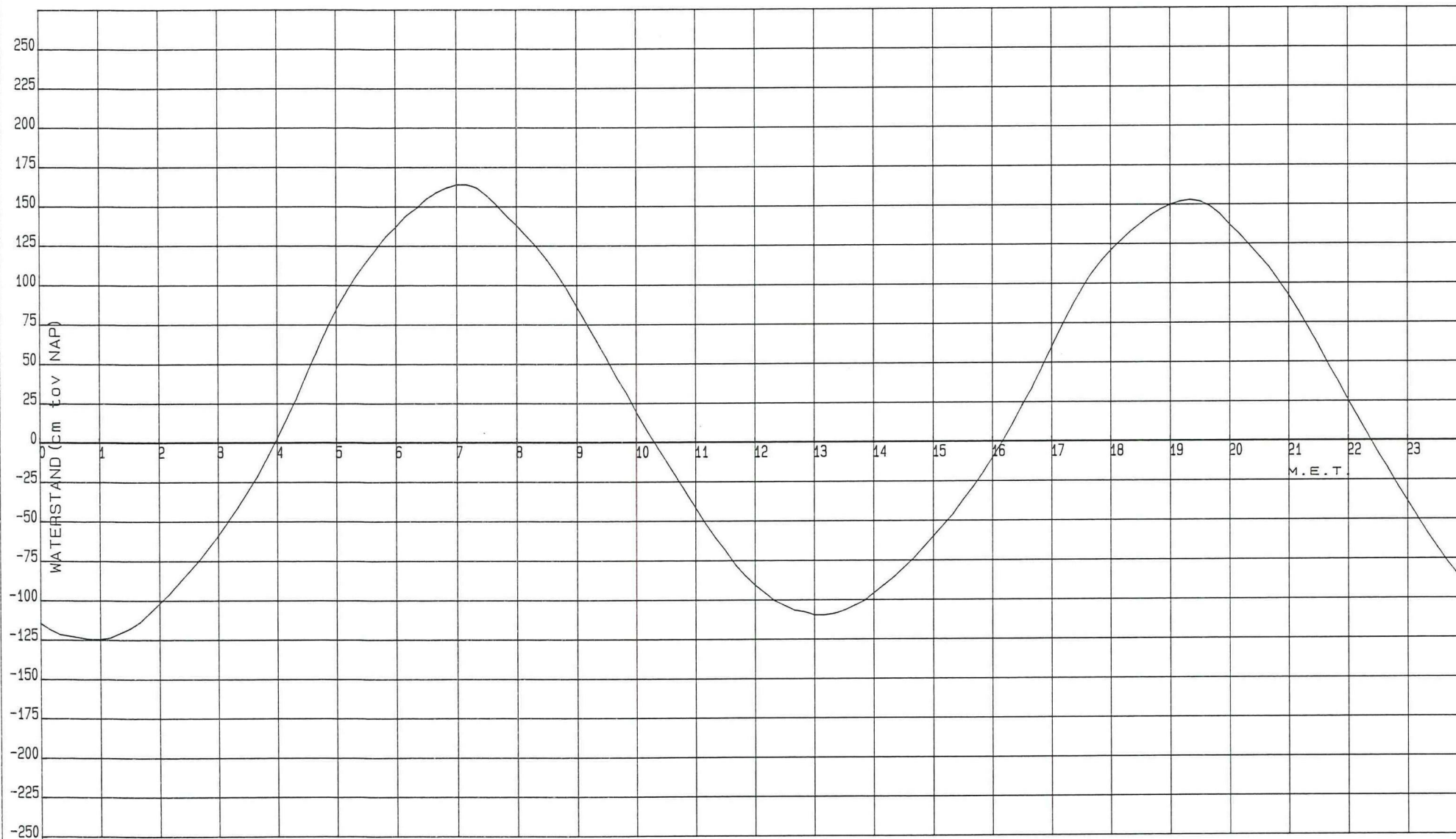
— WATERSTAND

OPGETR.

LOKATIE: ZIERIKZEE

S/F: WT02

DIRECTIE ZEELAND  
MEETDIENST



VR 950915

00001 A L G P R - L I J S T -pag. 01- datum/tijd: 960626.0835

00002

00003 locatie: -510 oms: Z1 (ZIERIKZEE)

00004 soortf.: WTO2 oms: WATERSTANDEN

00005 kanalen: 1

00006

00007

00008 950915

00009		00	10	20	30	40	50
00010	00:	-115	-119	-122	-123	-124	-125
00011	01:	-125	-124	-121	-118	-114	-108
00012	02:	-102	-96	-89	-82	-75	-67
00013	03:	-59	-50	-41	-31	-21	-9
00014	04:	3	16	29	44	58	72
00015	05:	85	96	106	115	123	131
00016	06:	137	144	149	155	159	162
00017	07:	164	164	162	157	151	144
00018	08:	138	131	124	116	107	97
00019	09:	86	75	64	53	41	31
00020	10:	19	8	-2	-12	-22	-32
00021	11:	-42	-52	-61	-69	-78	-85
00022	12:	-91	-96	-101	-104	-107	-108
00023	13:	-110	-110	-109	-107	-104	-101
00024	14:	-96	-91	-86	-80	-74	-67
00025	15:	-60	-53	-46	-37	-29	-20
00026	16:	-10	0	11	23	34	47
00027	17:	60	73	85	96	106	114
00028	18:	121	127	133	138	143	147
00029	19:	150	152	153	152	149	144
00030	20:	137	131	124	117	110	101
00031	21:	92	82	71	60	48	37
00032	22:	25	14	3	-8	-18	-29
00033	23:	-39	-49	-59	-68	-77	-85

00001 A L G P R - L I J S T -pag. 01- datum/tijd: 960626.0856

00002

00003 locatie: 838 oms: STAV (STAVENISSE GETIJ)

00004 soortf.: WTO2 oms: WATERSTANDEN

00005 kanalen: 1

00006

00007

00008 950915

00009		00	10	20	30	40	50
00010	00:	-122	-127	-130	-133	-134	-134
00011	01:	-133	-132	-130	-127	-123	-118
00012	02:	-112	-106	-99	-91	-84	-77
00013	03:	-68	-59	-49	-41	-32	-22
00014	04:	-11	1	14	29	44	60
00015	05:	75	90	103	115	126	135
00016	06:	143	149	154	159	164	167
00017	07:	169	170	170	168	164	158
00018	08:	151	144	134	123	112	100
00019	09:	89	77	66	56	45	33
00020	10:	22	11	0	-12	-24	-35
00021	11:	-46	-57	-67	-77	-85	-93
00022	12:	-99	-105	-109	-113	-115	-118
00023	13:	-119	-119	-119	-117	-115	-111
00024	14:	-106	-101	-96	-89	-82	-76
00025	15:	-69	-62	-54	-46	-39	-30
00026	16:	-22	-13	-2	9	21	34
00027	17:	47	61	76	89	102	113
00028	18:	123	131	138	144	149	152
00029	19:	156	158	160	160	159	156
00030	20:	151	144	137	129	119	109
00031	21:	98	87	75	64	52	41
00032	22:	30	18	8	-4	-15	-26
00033	23:	-38	-49	-60	-71	-80	-89

directie zeeland  
meetdienst zeeland  
blad nr.: 11

5. Wind- en getijgegevens

WINDSNELHEID  
WATERSTAND

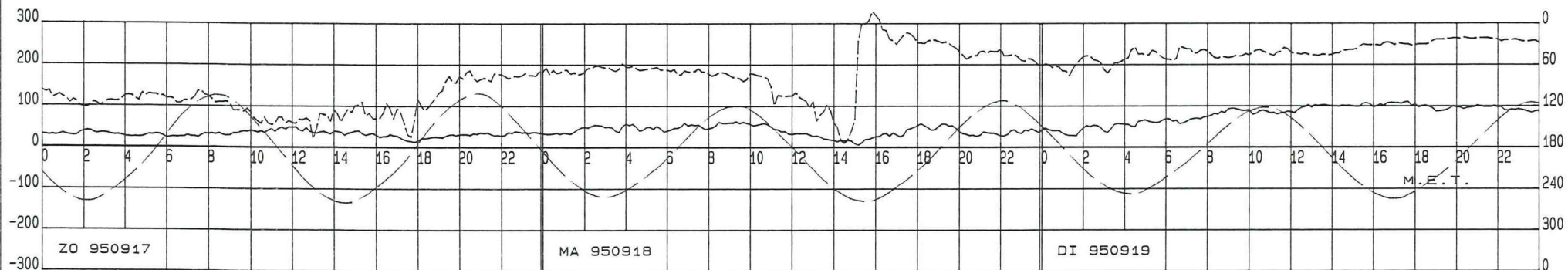
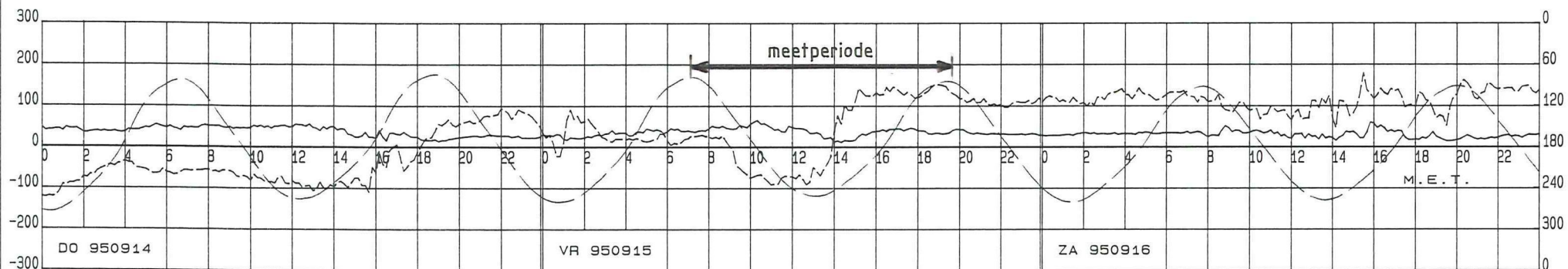
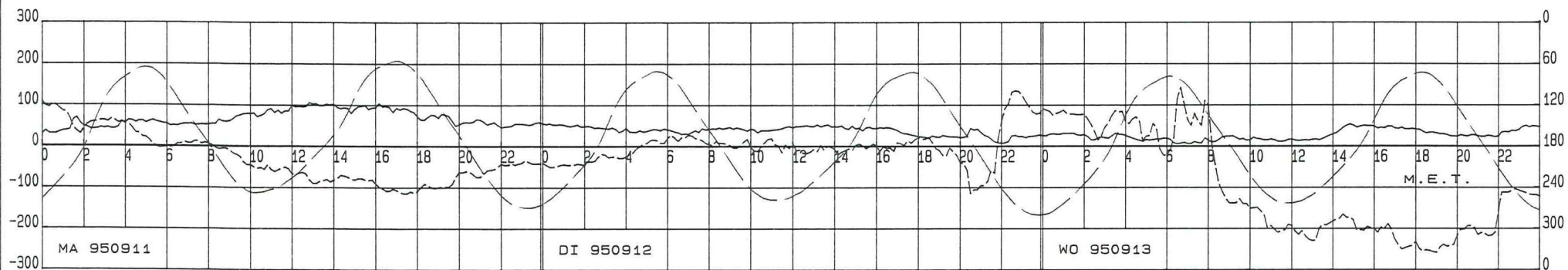
OPGETR.  
OPGETR.

LOKATIE: STAV  
LOKATIE: STAV

S/F: WI02  
S/F: WT02

WINDRICHTING

DIRECTIE ZEELAND  
MEETDIENST



WATERSTAND (cm tov NAP) + WINDSNELHEID (dm/s)

RICHTING in SEX GAD tov NRD

**directie zeeland**  
**meetdienst zeeland**  
**blad nr.: 12**

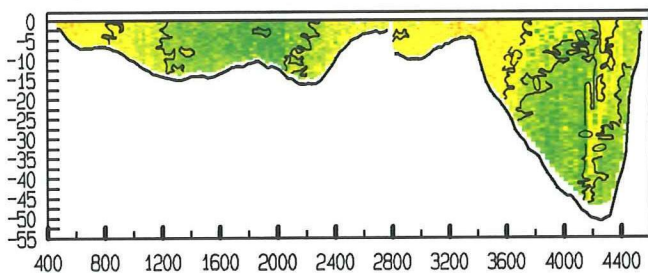
6. Gevalideerde tracks



# Zierikzee Colijnsplaat dd 15 september 1995

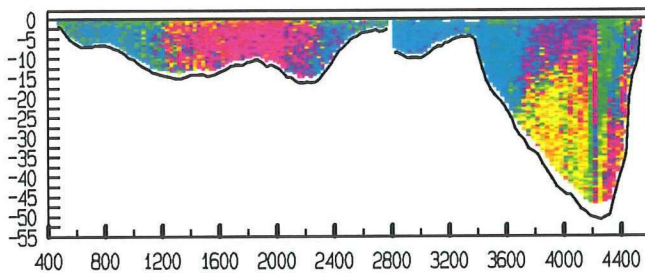
gemeten snelheid (cm/sec)

adcfile : data/gevalid/2202/kazz001a.val tijd : 0707 - 0725

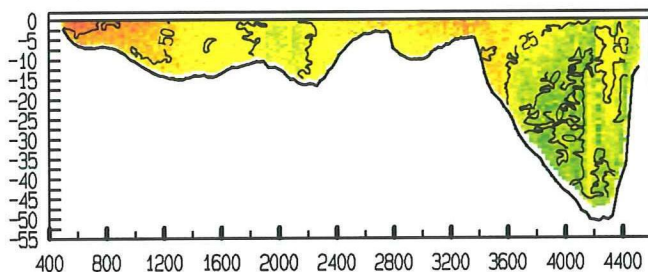


gemeten richting (° tov N)

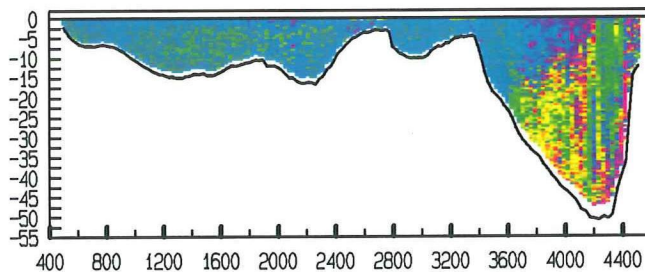
adcfile : data/gevalid/2202/kazz001a.val tijd : 0707 - 0725



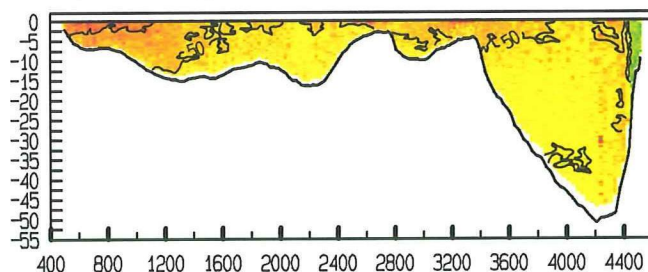
adcfile : data/gevalid/2202/kazz002a.val tijd : 0725 - 0743



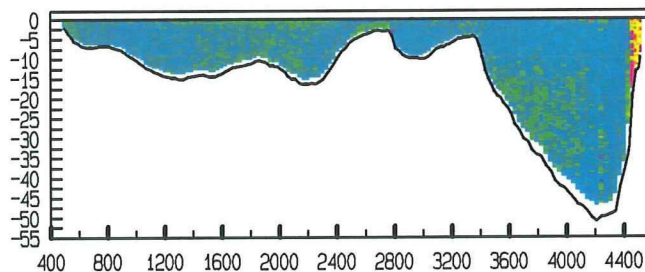
adcfile : data/gevalid/2202/kazz002a.val tijd : 0725 - 0743



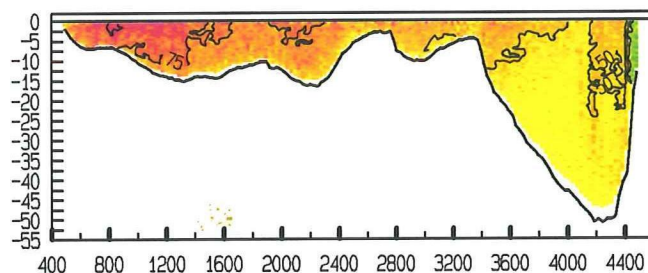
adcfile : data/gevalid/2202/kazz003a.val tijd : 0744 - 0802



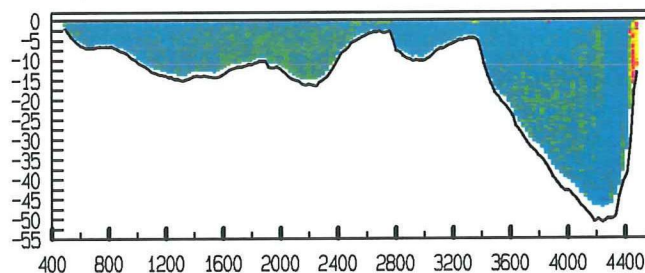
adcfile : data/gevalid/2202/kazz003a.val tijd : 0744 - 0802



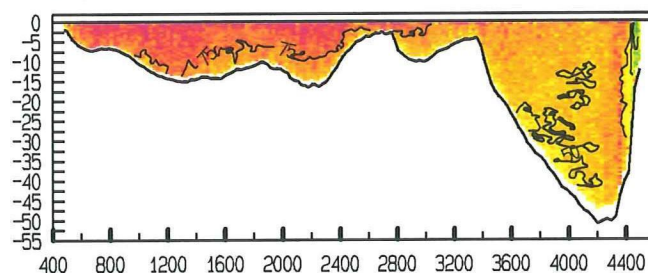
adcfile : data/gevalid/2202/kazz004a.val tijd : 0803 - 0822



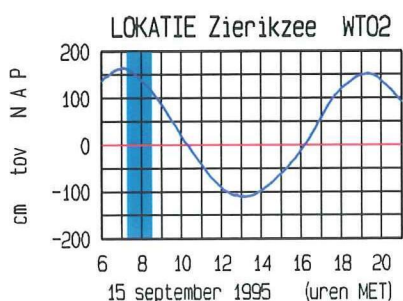
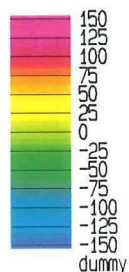
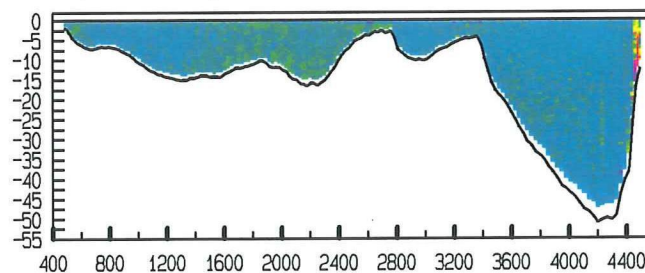
adcfile : data/gevalid/2202/kazz004a.val tijd : 0803 - 0822



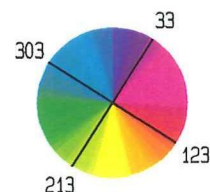
adcfile : data/gevalid/2202/kazz005a.val tijd : 0822 - 0840



adcfile : data/gevalid/2202/kazz005a.val tijd : 0822 - 0840



ligging van de raai

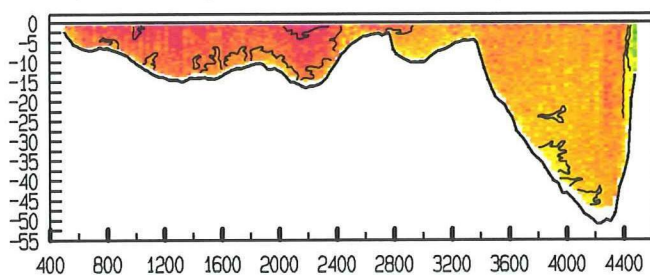




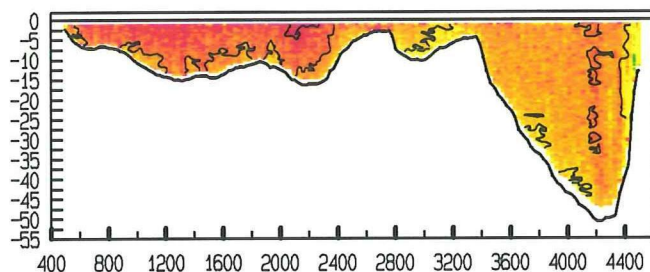
# Zierikzee Colijnsplaat dd 15 september 1995

gemeten snelheid (cm/sec)

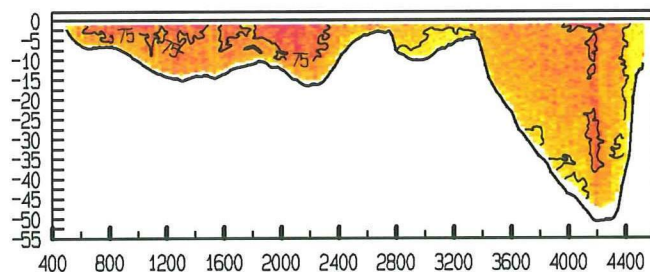
adcpfile : data/gevalid/2202/kazz006a.val tijd : 0841 - 0858



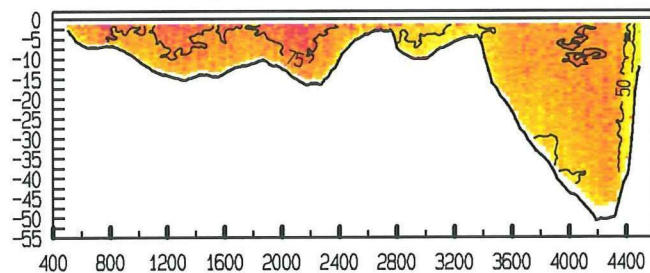
adcpfile : data/gevalid/2202/kazz007a.val tijd : 0859 - 0917



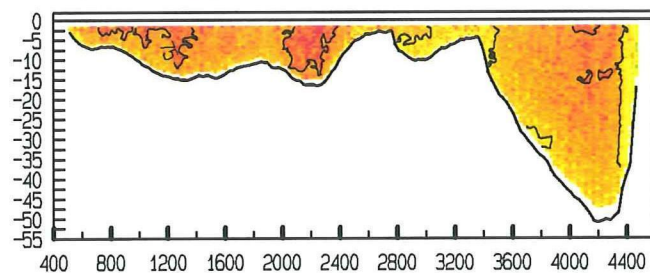
adcpfile : data/gevalid/2202/kazz008a.val tijd : 0918 - 0936



adcpfile : data/gevalid/2202/kazz009a.val tijd : 0936 - 0954

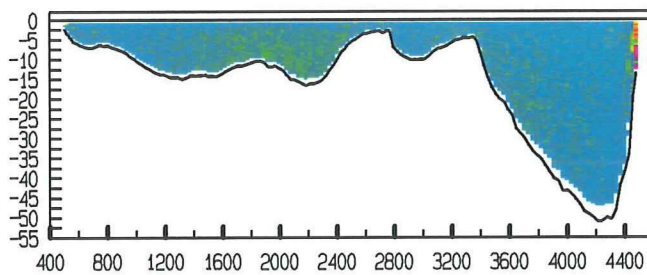


adcpfile : data/gevalid/2202/kazz010a.val tijd : 0955 - 1014

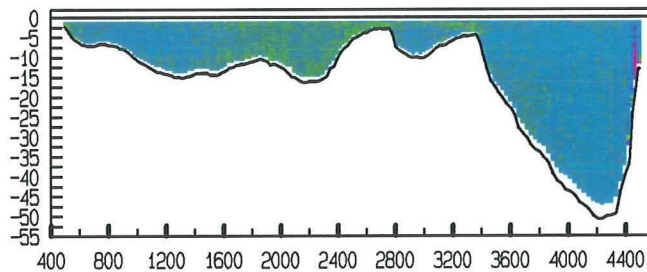


gemeten richting (° tov N)

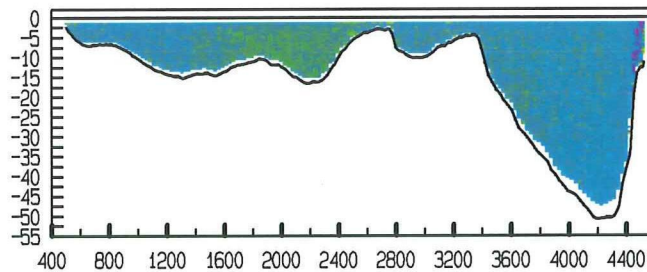
adcpfile : data/gevalid/2202/kazz006a.val tijd : 0841 - 0858



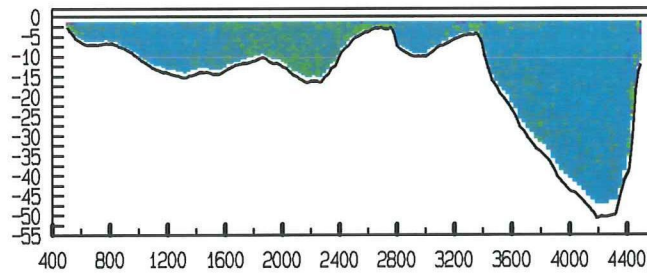
adcpfile : data/gevalid/2202/kazz007a.val tijd : 0859 - 0917



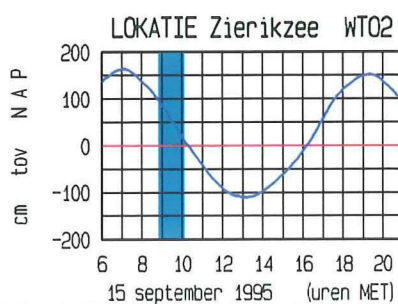
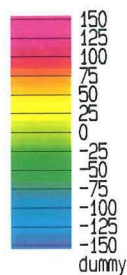
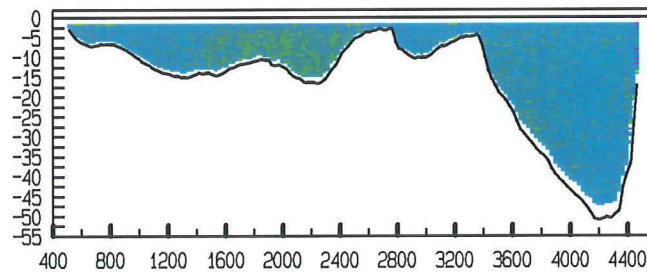
adcpfile : data/gevalid/2202/kazz008a.val tijd : 0918 - 0936



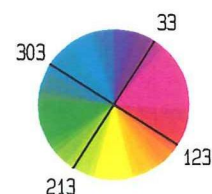
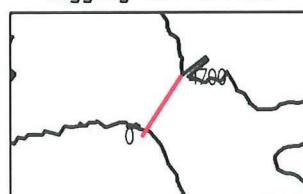
adcpfile : data/gevalid/2202/kazz009a.val tijd : 0936 - 0954



adcpfile : data/gevalid/2202/kazz010a.val tijd : 0955 - 1014



ligging van de raai

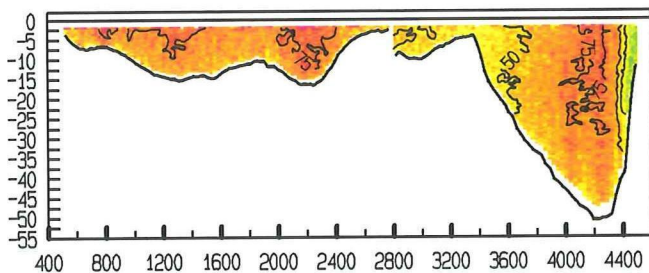




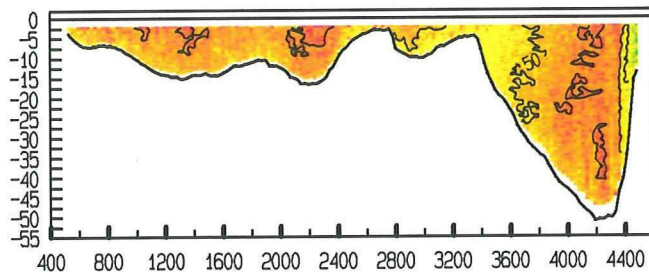
# Zierikzee Colijnsplaat dd 15 september 1995

gemeten snelheid (cm/sec)

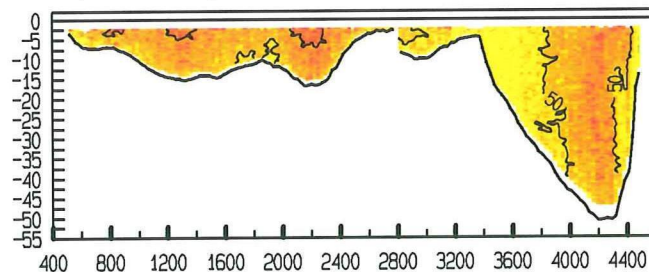
adcpfile : data/gevalid/2202/kazz011a.val tijd : 1015 - 1032



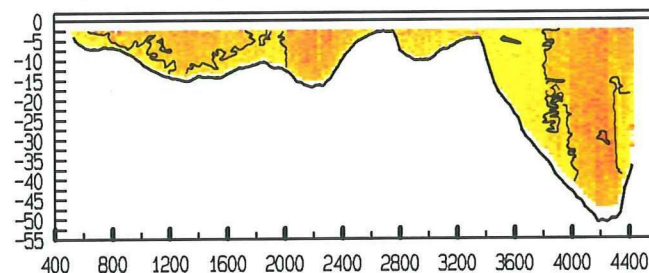
adcpfile : data/gevalid/2202/kazz012a.val tijd : 1036 - 1054



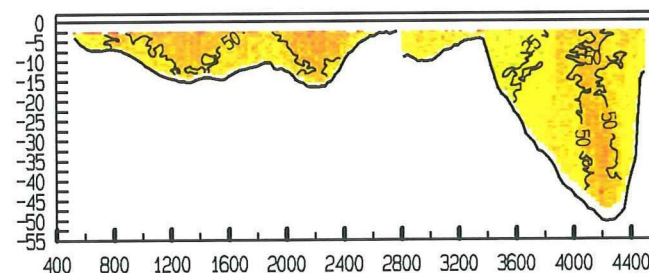
adcpfile : data/gevalid/2202/kazz013a.val tijd : 1055 - 1113



adcpfile : data/gevalid/2202/kazz014a.val tijd : 1114 - 1131

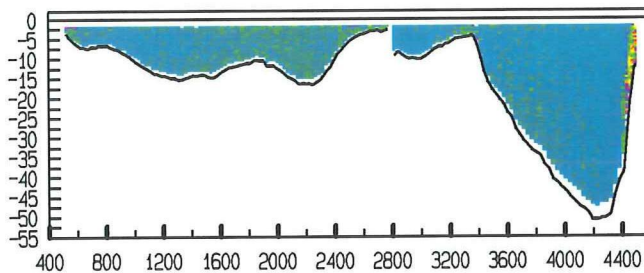


adcpfile : data/gevalid/2202/kazz015a.val tijd : 1132 - 1149

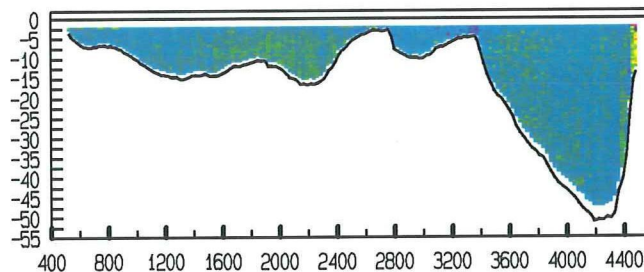


gemeten richting (° tov N)

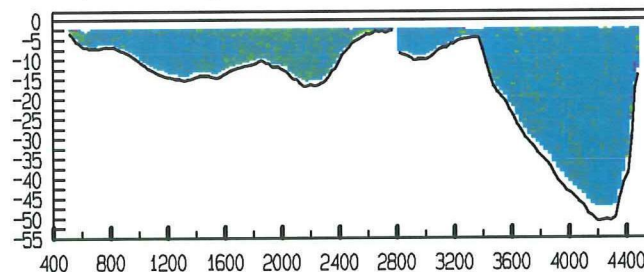
adcpfile : data/gevalid/2202/kazz011a.val tijd : 1015 - 1032



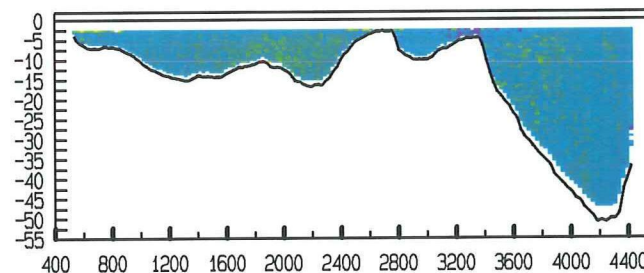
adcpfile : data/gevalid/2202/kazz012a.val tijd : 1036 - 1054



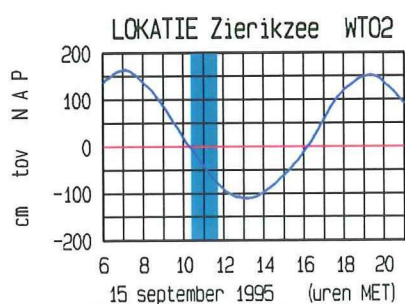
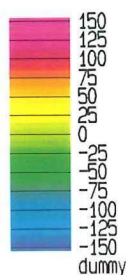
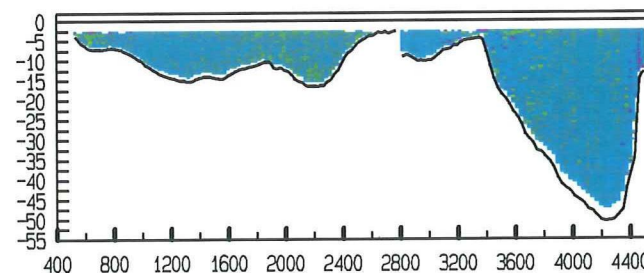
adcpfile : data/gevalid/2202/kazz013a.val tijd : 1055 - 1113



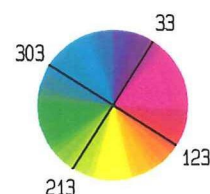
adcpfile : data/gevalid/2202/kazz014a.val tijd : 1114 - 1131



adcpfile : data/gevalid/2202/kazz015a.val tijd : 1132 - 1149



ligging van de raai

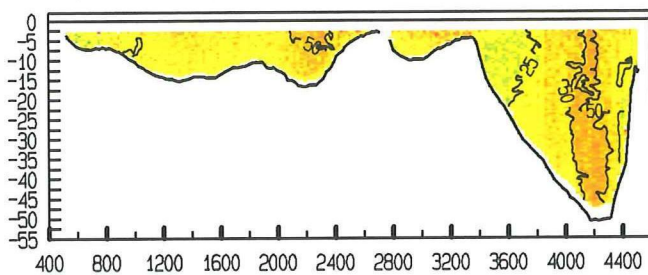




# Zierikzee Colijnsplaat dd 15 september 1995

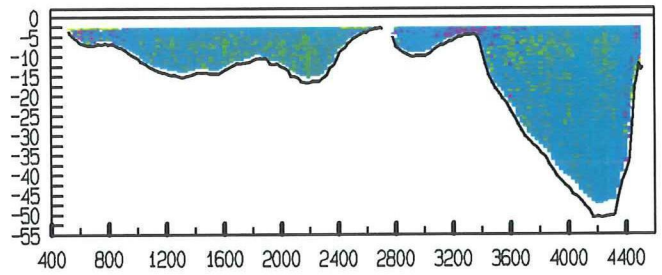
gemeten snelheid (cm/sec)

adcpfile : data/gevalid/2202/kazz016a.val tijd : 1150 - 1210

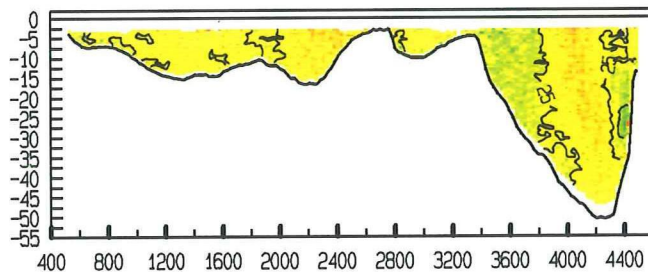


gemeten richting (° tov N)

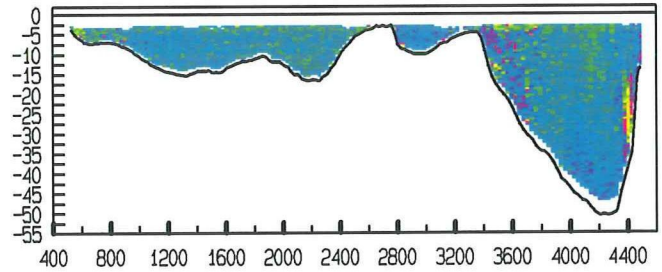
adcpfile : data/gevalid/2202/kazz016a.val tijd : 1150 - 1210



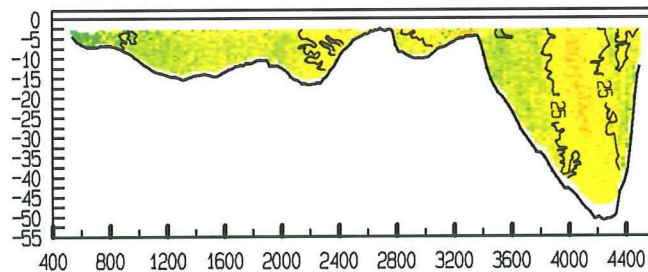
adcpfile : data/gevalid/2202/kazz017a.val tijd : 1211 - 1229



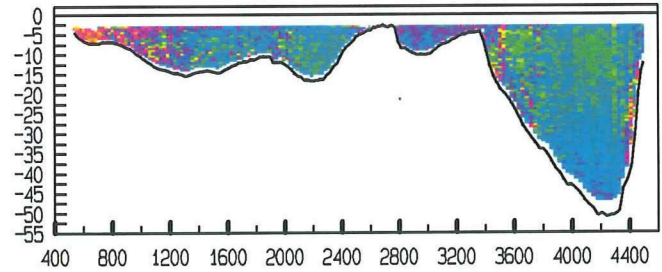
adcpfile : data/gevalid/2202/kazz017a.val tijd : 1211 - 1229



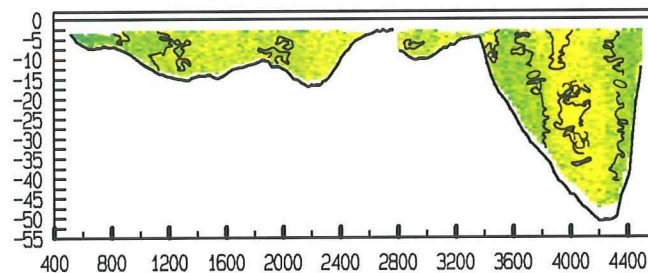
adcpfile : data/gevalid/2202/kazz018a.val tijd : 1229 - 1248



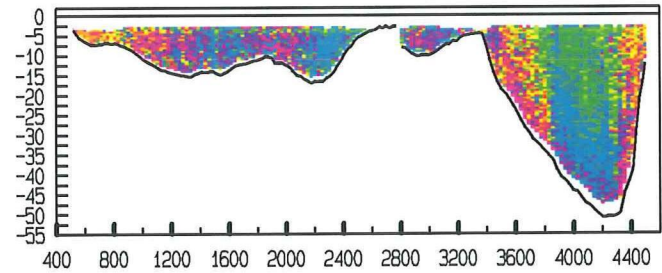
adcpfile : data/gevalid/2202/kazz018a.val tijd : 1229 - 1248



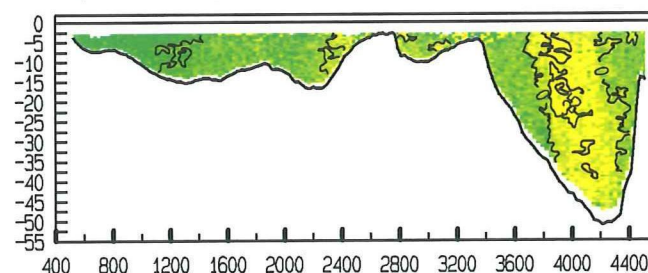
adcpfile : data/gevalid/2202/kazz019a.val tijd : 1249 - 1307



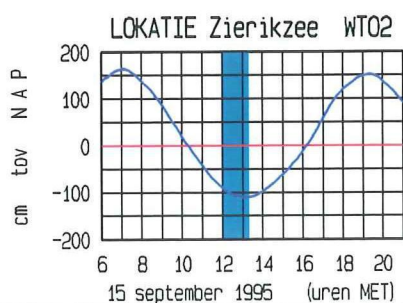
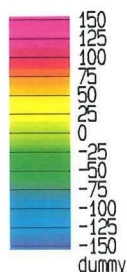
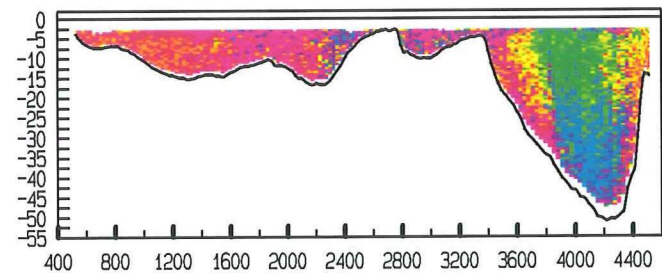
adcpfile : data/gevalid/2202/kazz019a.val tijd : 1249 - 1307



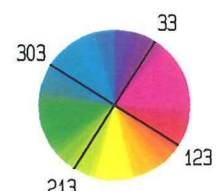
adcpfile : data/gevalid/2202/kazz020a.val tijd : 1308 - 1327



adcpfile : data/gevalid/2202/kazz020a.val tijd : 1308 - 1327



ligging van de raai

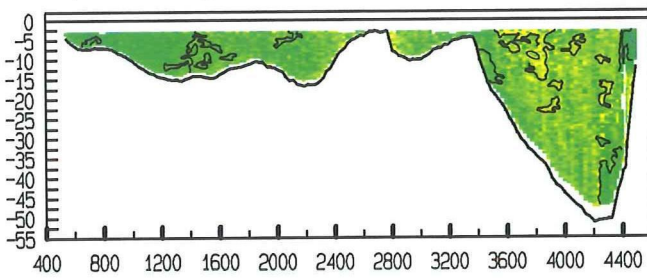




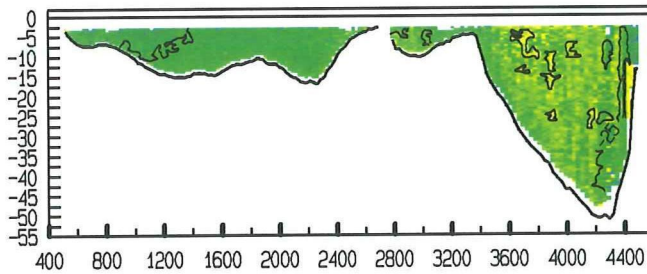
# Zierikzee Colijnsplaat dd 15 september 1995

gemeten snelheid (cm/sec)

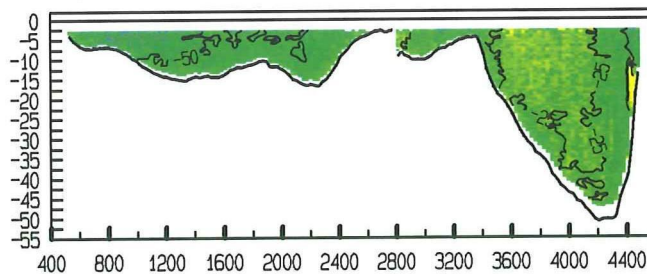
adcpfile : data/gevalid/2202/kazz021a.val tijd : 1328 - 1346



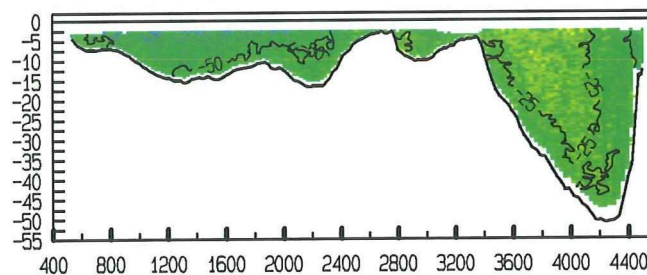
adcpfile : data/gevalid/2202/kazz022a.val tijd : 1347 - 1405



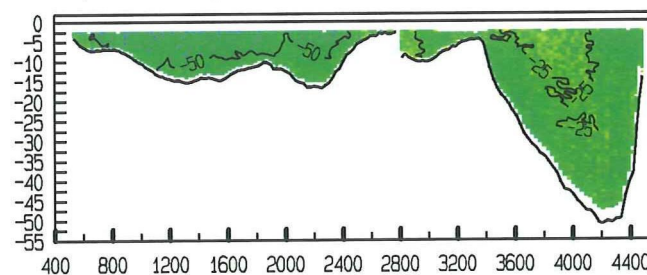
adcpfile : data/gevalid/2202/kazz023a.val tijd : 1406 - 1424



adcpfile : data/gevalid/2202/kazz024a.val tijd : 1425 - 1443

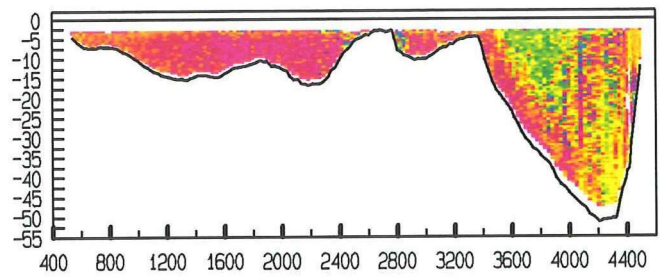


adcpfile : data/gevalid/2202/kazz025a.val tijd : 1444 - 1502

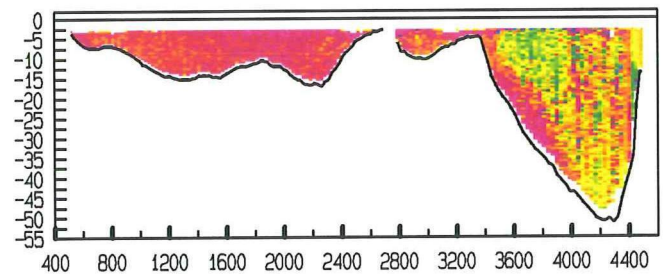


gemeten richting (° tov N)

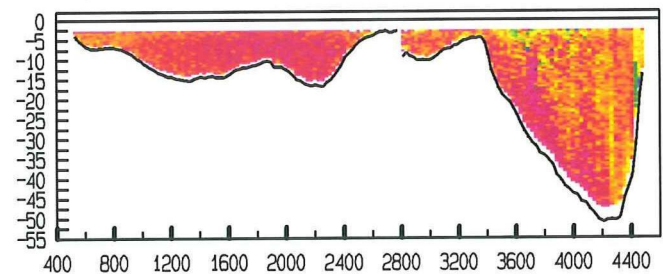
adcpfile : data/gevalid/2202/kazz021a.val tijd : 1328 - 1346



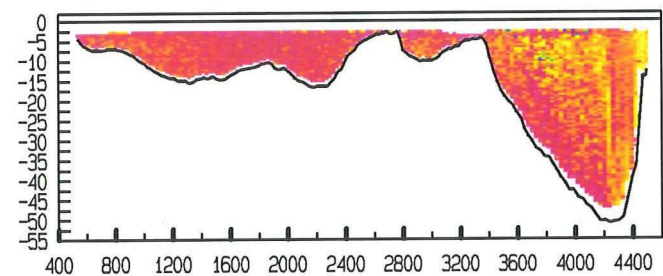
adcpfile : data/gevalid/2202/kazz022a.val tijd : 1347 - 1405



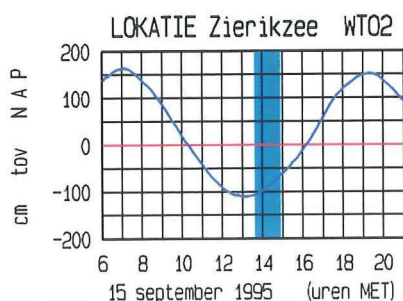
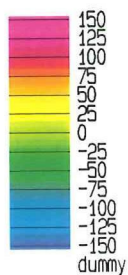
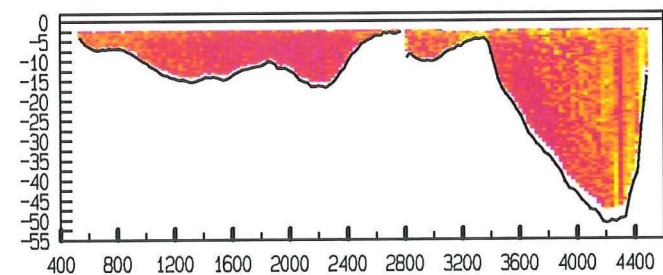
adcpfile : data/gevalid/2202/kazz023a.val tijd : 1406 - 1424



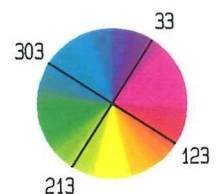
adcpfile : data/gevalid/2202/kazz024a.val tijd : 1425 - 1443



adcpfile : data/gevalid/2202/kazz025a.val tijd : 1444 - 1502



ligging van de raai

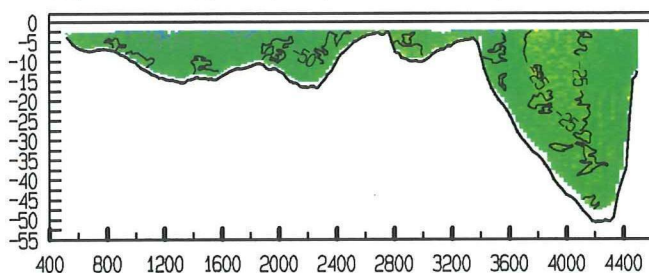




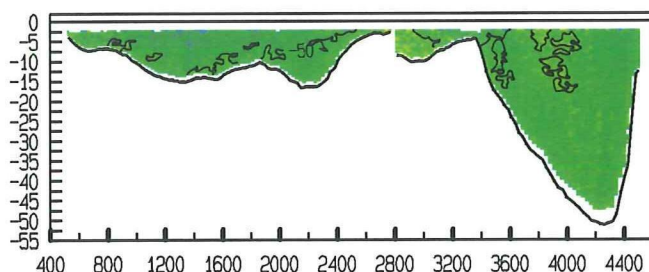
# Zierikzee Colijnsplaat dd 15 september 1995

gemeten snelheid (cm/sec)

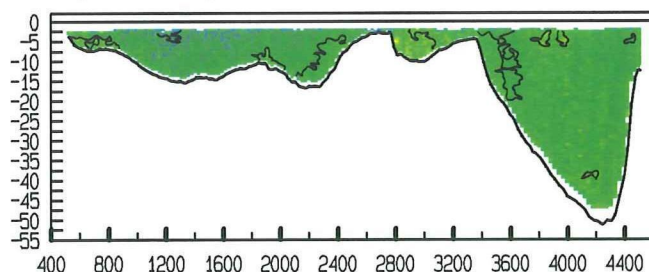
adcpfile : data/gevalid/2202/kazz026a.val tijd : 1502 - 1521



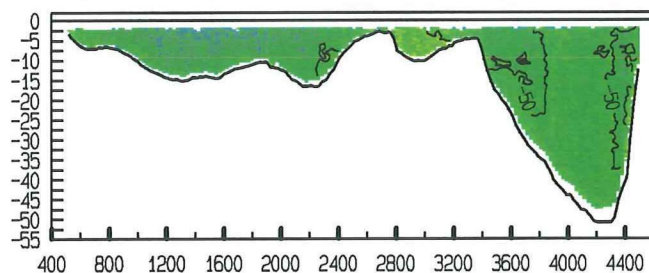
adcpfile : data/gevalid/2202/kazz027a.val tijd : 1522 - 1540



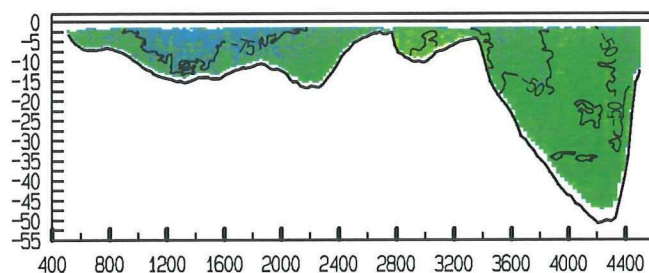
adcpfile : data/gevalid/2202/kazz028a.val tijd : 1543 - 1602



adcpfile : data/gevalid/2202/kazz029a.val tijd : 1603 - 1621

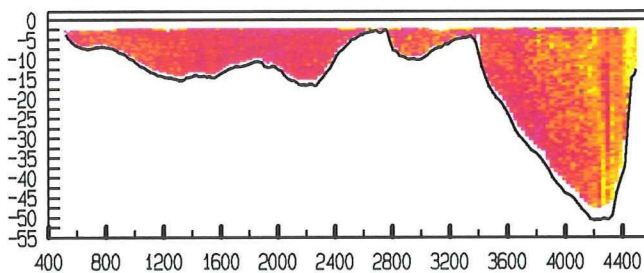


adcpfile : data/gevalid/2202/kazz030a.val tijd : 1622 - 1640

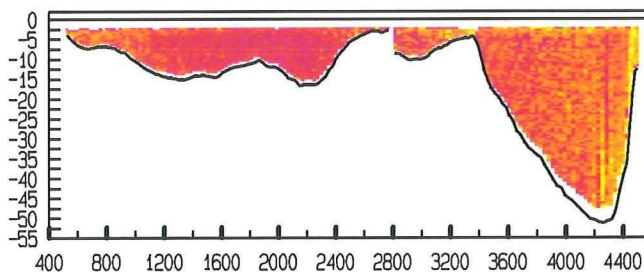


gemeten richting (° tov N)

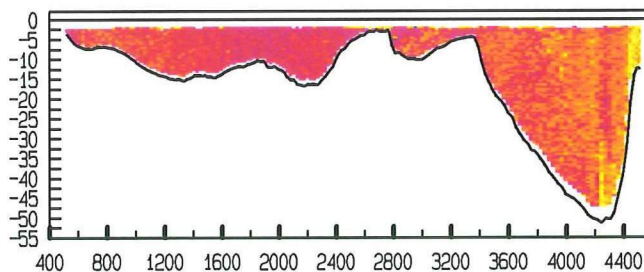
adcpfile : data/gevalid/2202/kazz026a.val tijd : 1502 - 1521



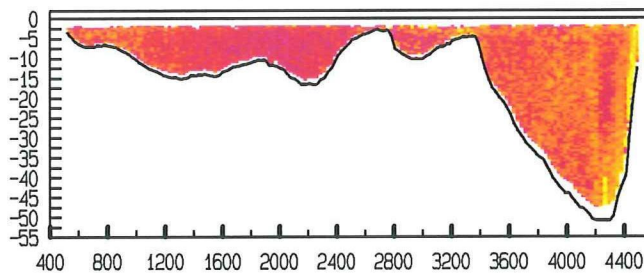
adcpfile : data/gevalid/2202/kazz027a.val tijd : 1522 - 1540



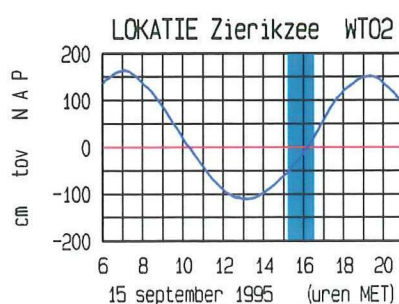
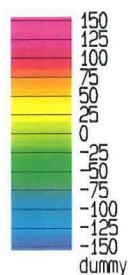
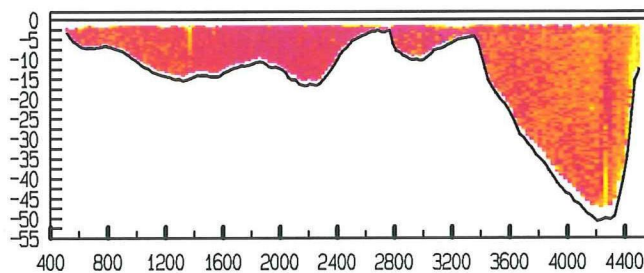
adcpfile : data/gevalid/2202/kazz028a.val tijd : 1543 - 1602



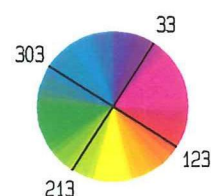
adcpfile : data/gevalid/2202/kazz029a.val tijd : 1603 - 1621



adcpfile : data/gevalid/2202/kazz030a.val tijd : 1622 - 1640



ligging van de raai





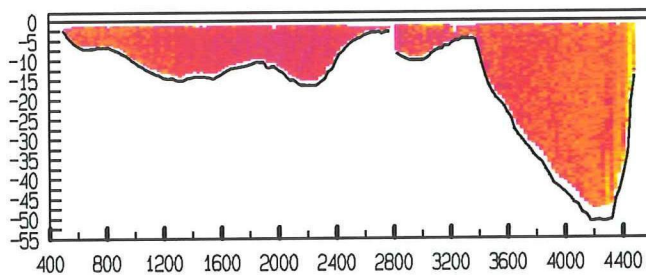
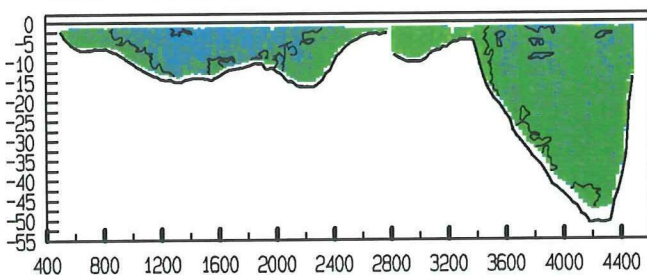
# Zierikzee Colijnsplaat dd 15 september 1995

gemeten snelheid (cm/sec)

gemeten richting (° tov N)

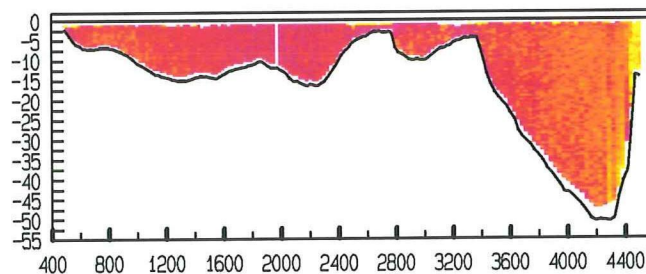
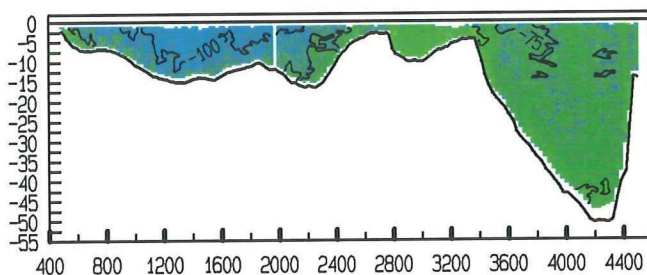
adcpfile : data/gevalid/2202/kazz031a.val tijd : 1641 - 1659

adcpfile : data/gevalid/2202/kazz031a.val tijd : 1641 - 1659



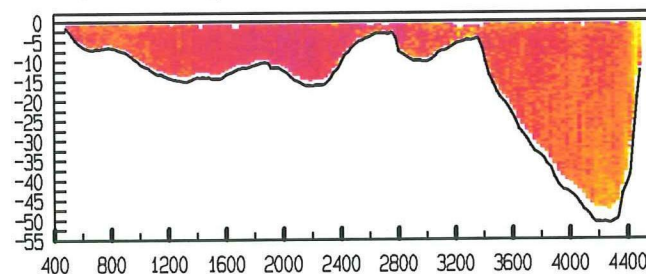
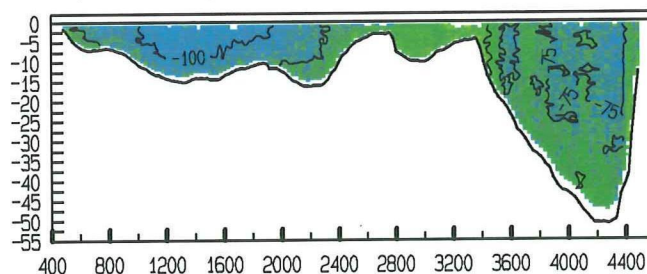
adcpfile : data/gevalid/2202/kazz032a.val tijd : 1700 - 1718

adcpfile : data/gevalid/2202/kazz032a.val tijd : 1700 - 1718



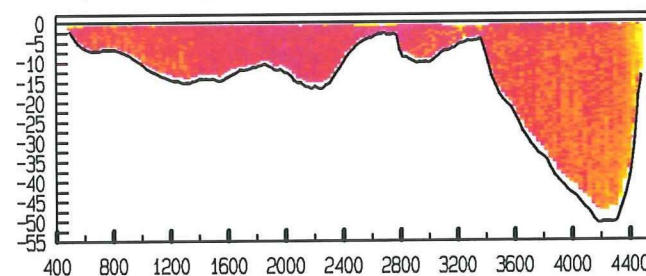
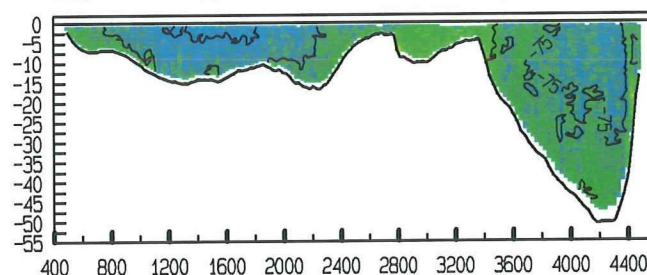
adcpfile : data/gevalid/2202/kazz033a.val tijd : 1719 - 1737

adcpfile : data/gevalid/2202/kazz033a.val tijd : 1719 - 1737



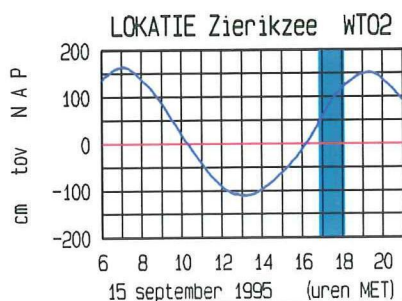
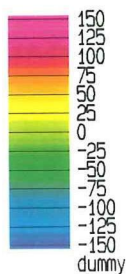
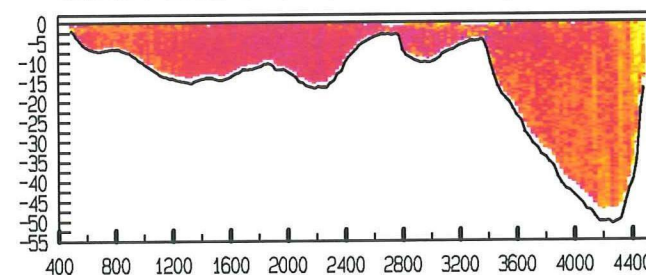
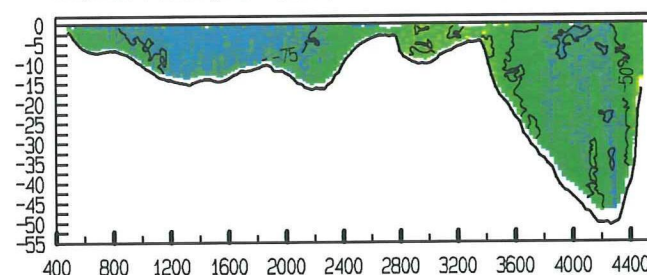
adcpfile : data/gevalid/2202/kazz034a.val tijd : 1737 - 1756

adcpfile : data/gevalid/2202/kazz034a.val tijd : 1737 - 1756

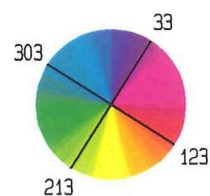


adcpfile : data/gevalid/2202/kazz035a.val tijd : 1756 - 1814

adcpfile : data/gevalid/2202/kazz035a.val tijd : 1756 - 1814



ligging van de raai

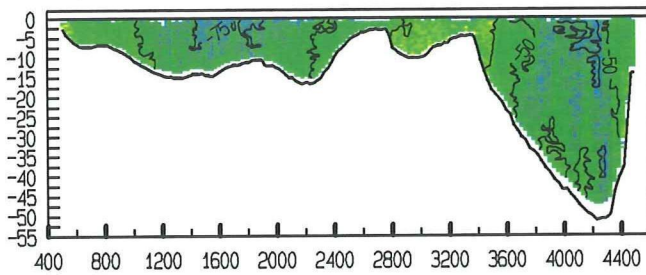




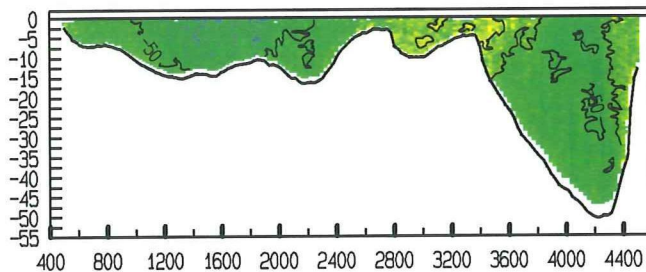
# Zierikzee Colijnsplaat dd 15 september 1995

gemeten snelheid (cm/sec)

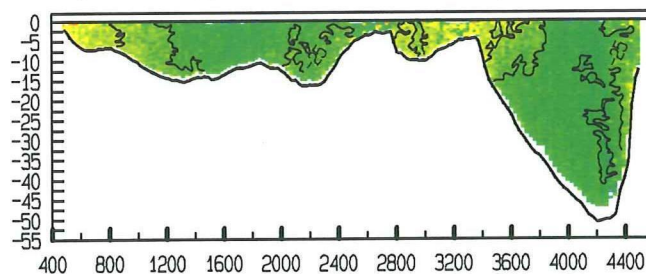
adcpfile : data/gevalid/2202/kazz036a.val tijd : 1815 - 1833



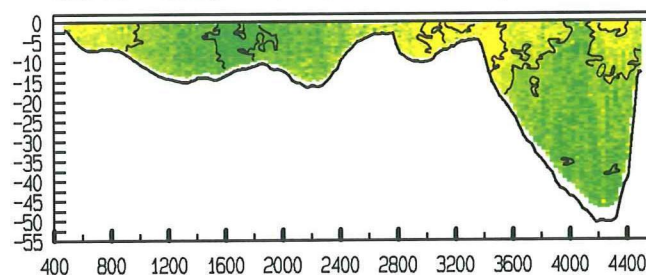
adcpfile : data/gevalid/2202/kazz037a.val tijd : 1833 - 1851



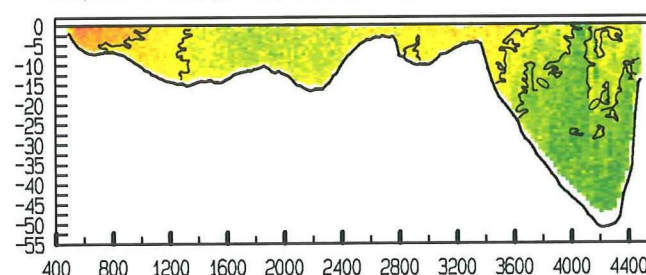
adcpfile : data/gevalid/2202/kazz038a.val tijd : 1852 - 1910



adcpfile : data/gevalid/2202/kazz039a.val tijd : 1910 - 1929

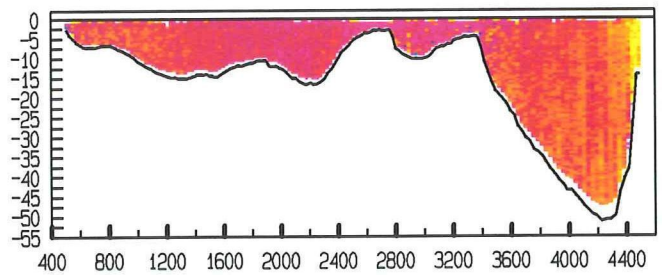


adcpfile : data/gevalid/2202/kazz040a.val tijd : 1929 - 1948

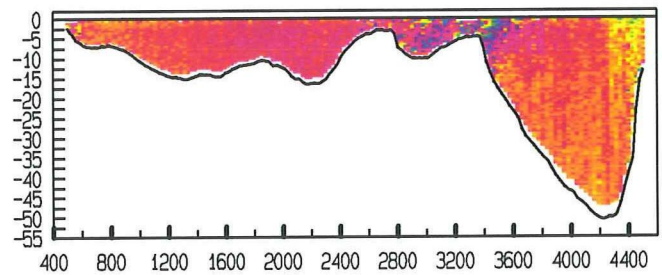


gemeten richting (° tov N)

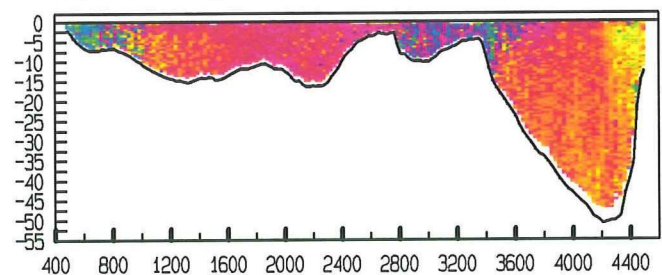
adcpfile : data/gevalid/2202/kazz036a.val tijd : 1815 - 1833



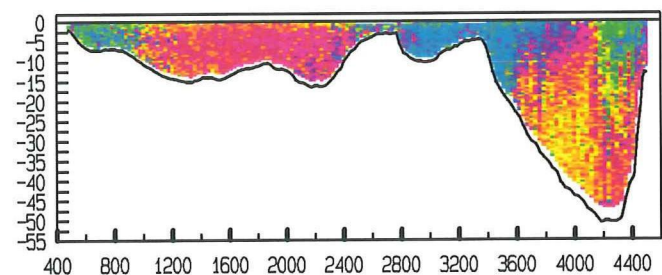
adcpfile : data/gevalid/2202/kazz037a.val tijd : 1833 - 1851



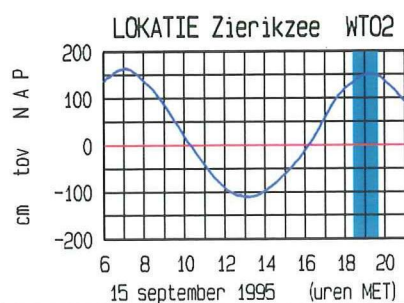
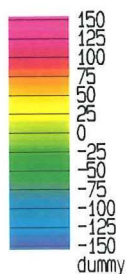
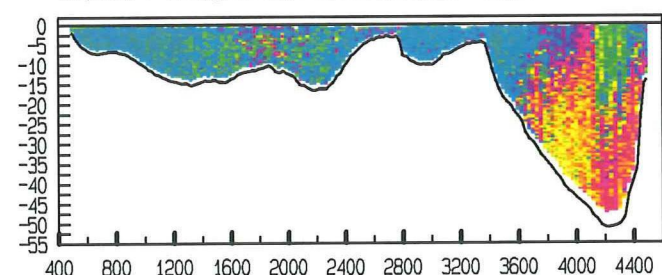
adcpfile : data/gevalid/2202/kazz038a.val tijd : 1852 - 1910



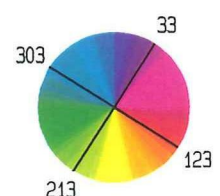
adcpfile : data/gevalid/2202/kazz039a.val tijd : 1910 - 1929



adcpfile : data/gevalid/2202/kazz040a.val tijd : 1929 - 1948



ligging van de raai



directie zeeland  
meetdienst zeeland  
blad nr.: 13

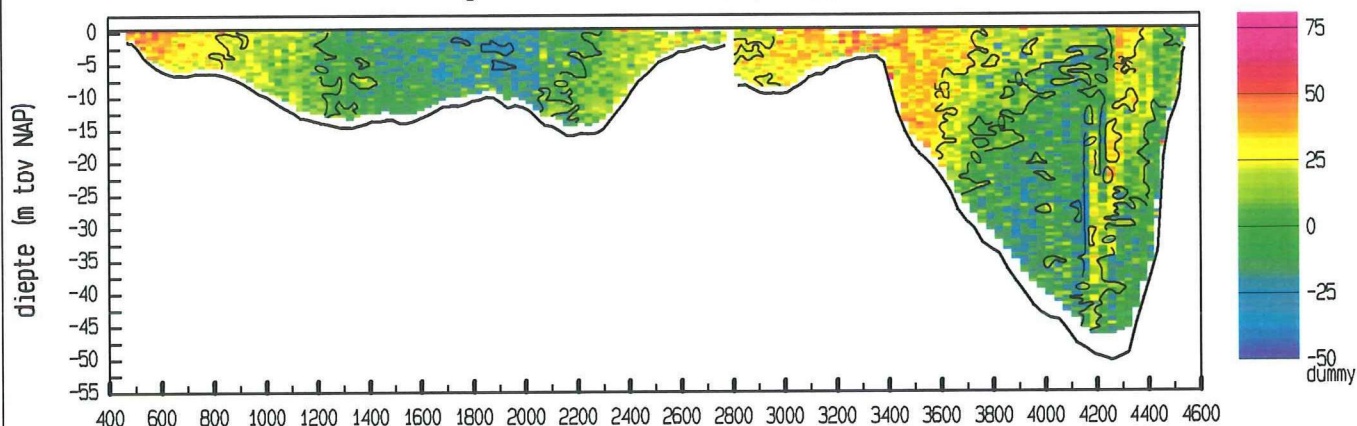
7. Gemeten gegevens



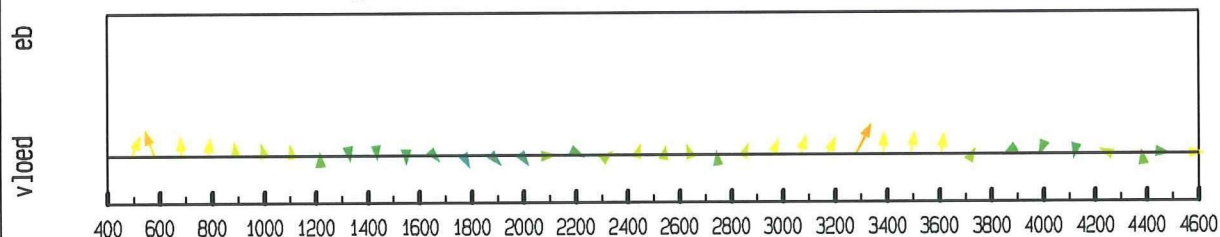
Zierikzee Colijnsplaat dd 15 september 1995  
adcpfile : data/gevalid/2202/kazz001a.val

tijd : 0707 - 0725

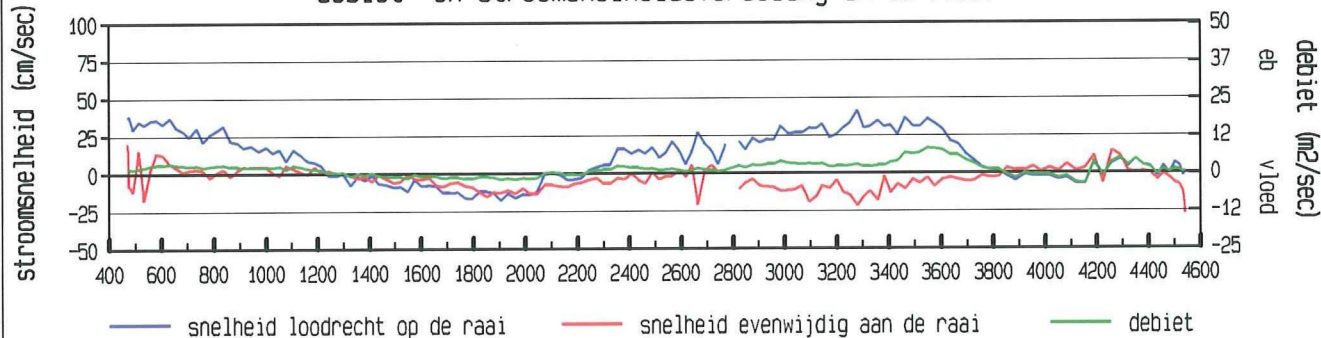
gemeten snelheid (cm/sec)



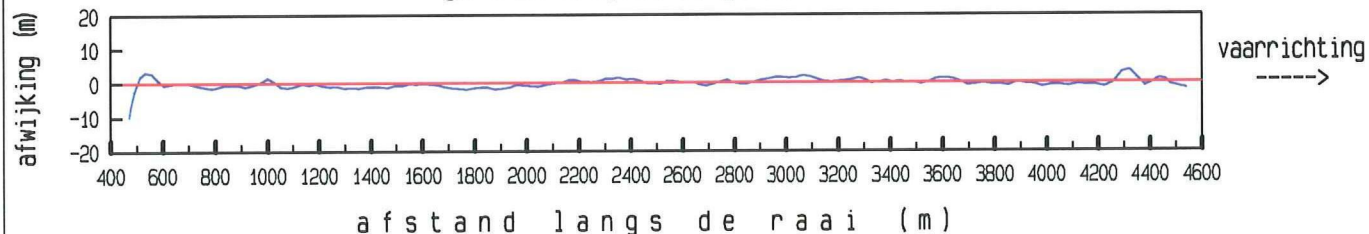
gemiddelde stroomsnelheid in de vertikaal



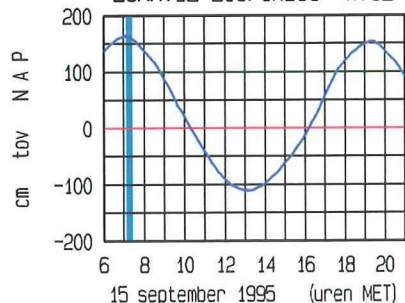
debiet- en stroomsnelheidsverdeling in de raai



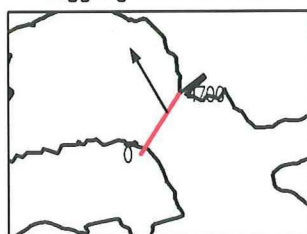
gevaaren traject langs de raai



LOKATIE Zierikzee WT02



ligging van de raai



maximum gemiddelde stroomsnelheid :

afstand uit nulpunt : 3279 m

stroomsnelheid : 47 cm/sec

stroomrichting : 330 °

doorstroomoppervlakte : 74324 m²

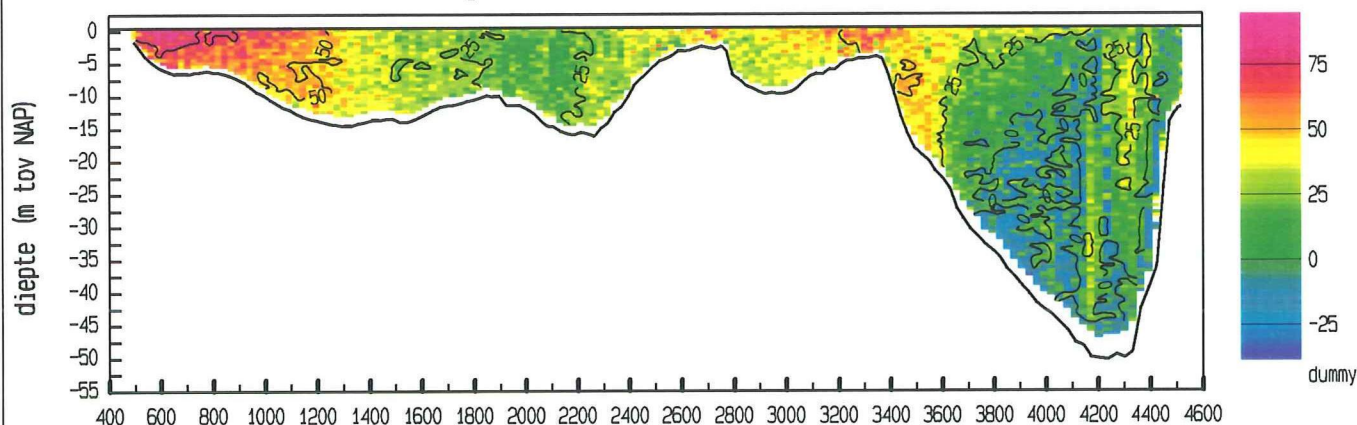
raaidebiet (hp) : 4542 m³/sec

adcpfile : data/gevalid/2202/kazz001a.val

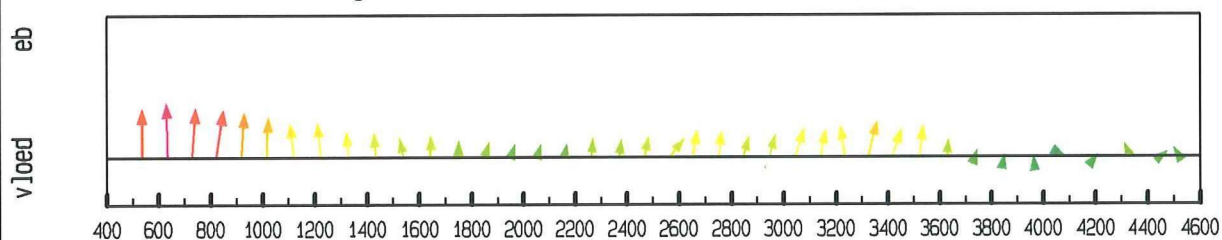
Zierikzee Colijnsplaat dd 15 september 1995  
adcpfile : data/gevalid/2202/kazz002a.val

tijd : 0725 - 0743

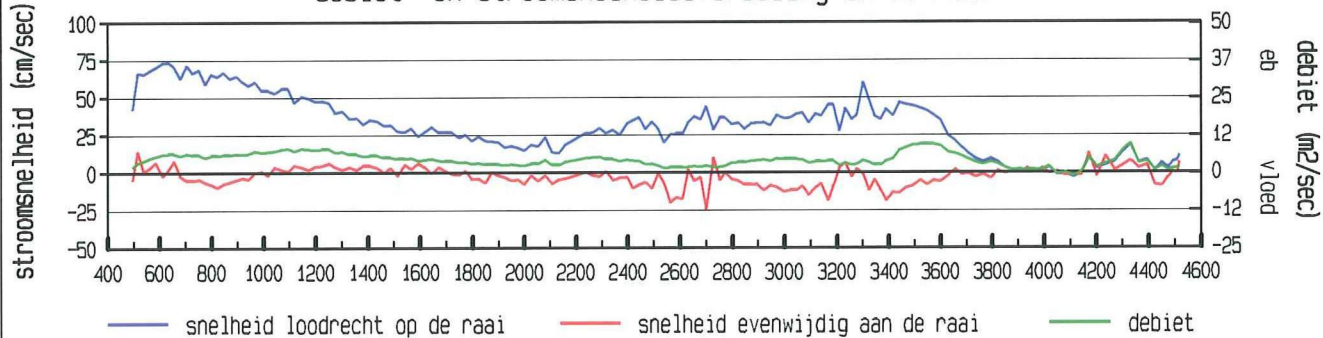
gemeten snelheid (cm/sec)



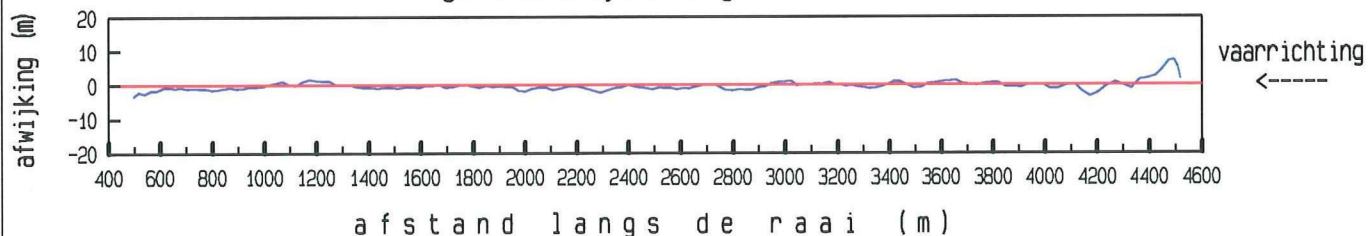
gemiddelde stroomsnelheid in de vertikaal



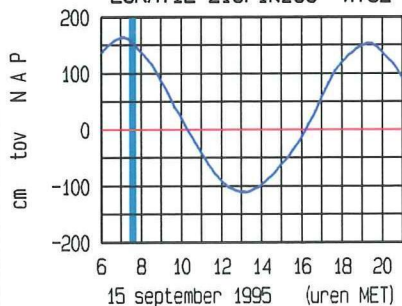
debiet- en stroomsnelheidsverdeling in de raai



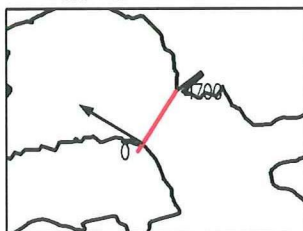
gevaaren traject langs de raai



LOKATIE Zierikzee WT02



ligging van de raai



maximum gemiddelde stroomsnelheid :

afstand uit nulpunt : 635 m

stroomsnelheid : 74 cm/sec

stroomrichting : 301°

doorstroomoppervlakte : 73772 m²

raaidebiet (hp) : 15870 m³/sec

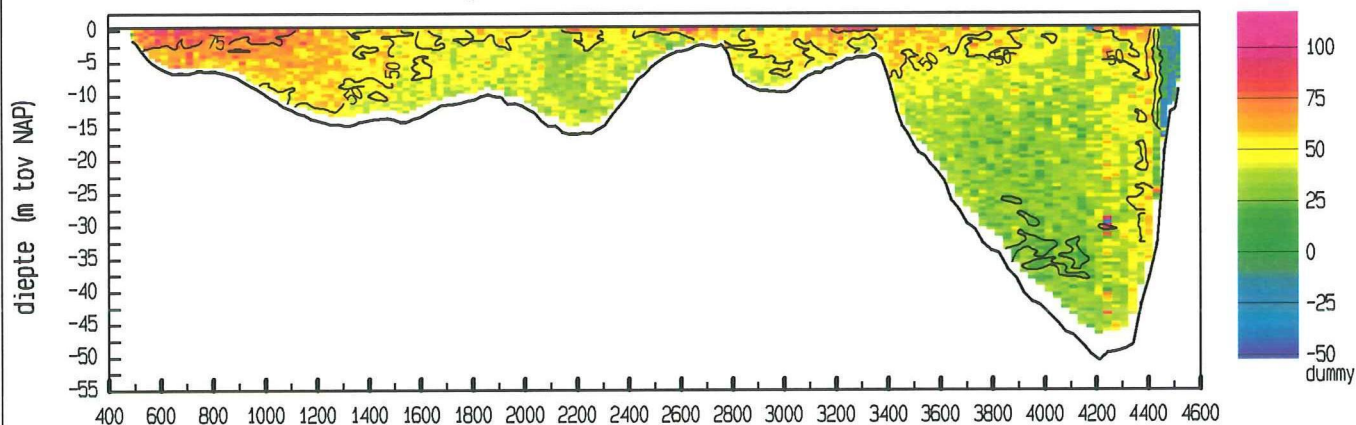
adcpfile : data/gevalid/2202/kazz002a.val



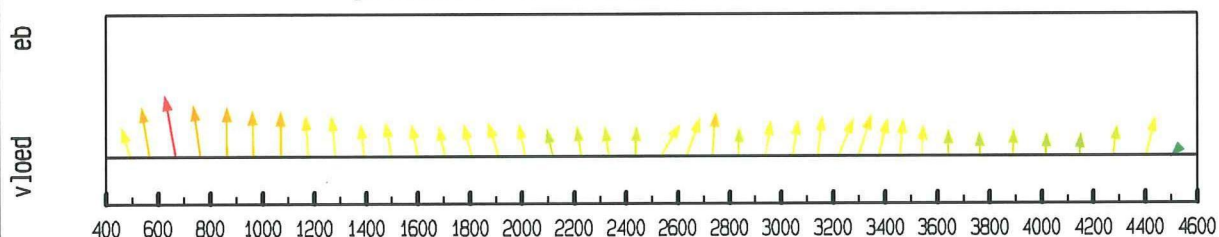
Zierikzee Colijnsplaat dd 15 september 1995  
adcpfile : data/gevalid/2202/kazz003a.val

tijd : 0744 - 0802

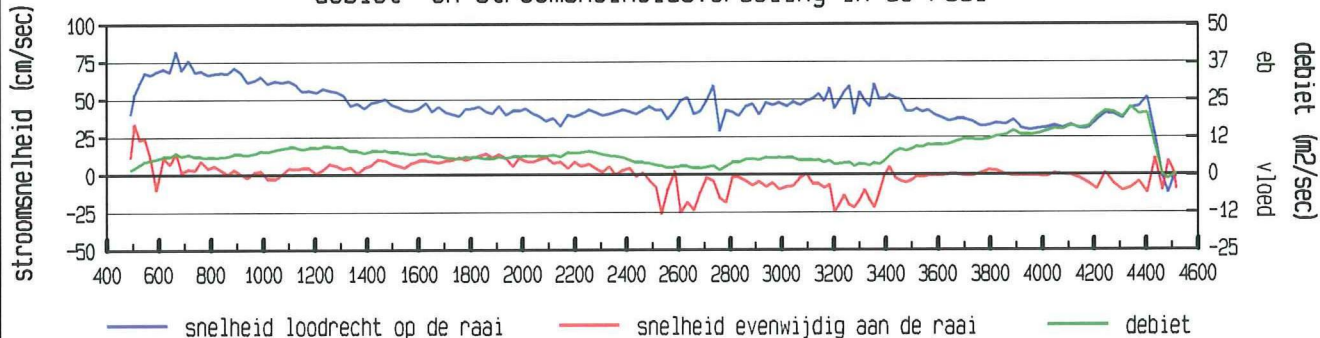
gemeten snelheid (cm/sec)



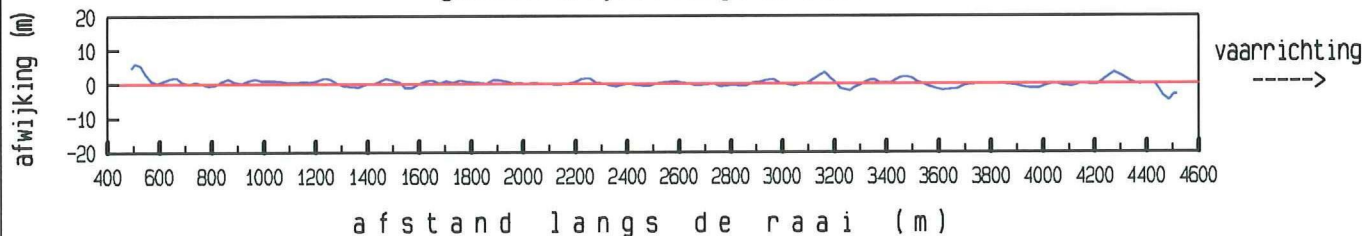
gemiddelde stroomsnelheid in de vertikaal



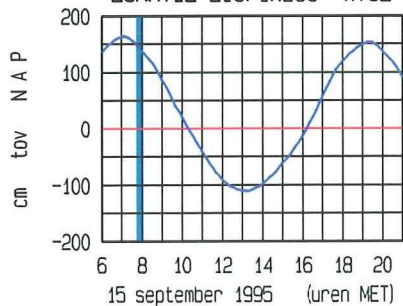
debiet- en stroomsnelheidsverdeling in de raai



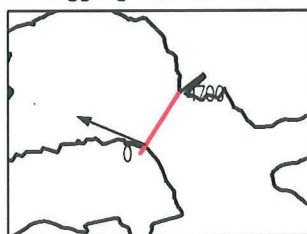
gevaaren traject langs de raai



LOKATIE Zierikzee WT02



ligging van de raai



maximum gemiddelde stroomsnelheid :

afstand uit nulpunt : 666 m

stroomsnelheid : 83 cm/sec

stroomrichting : 293 °

doorstroomoppervlakte : 73190 m²

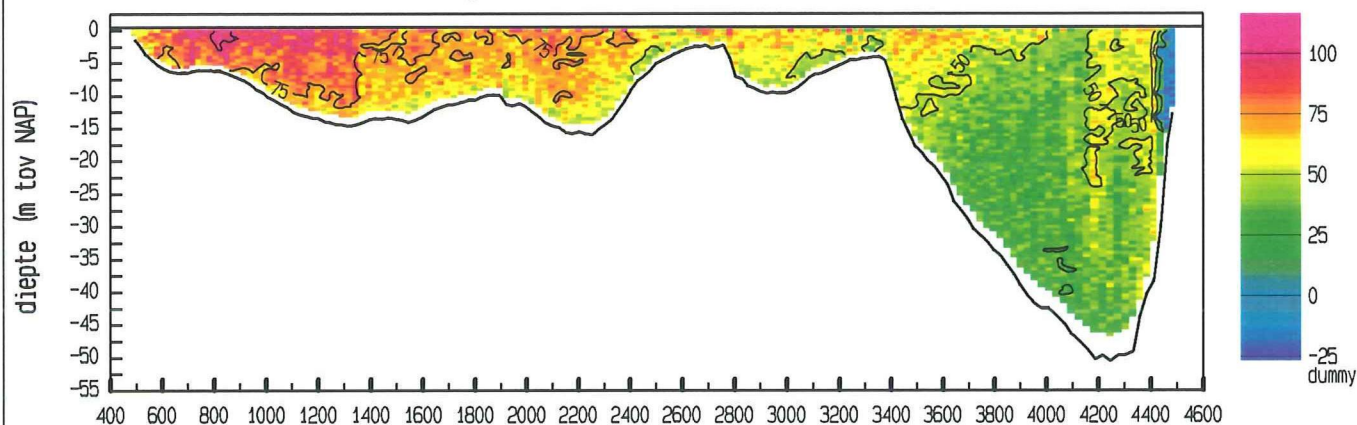
raaidebiet (hp) : 30120 m³/sec

adcpfile : data/gevalid/2202/kazz003a.val

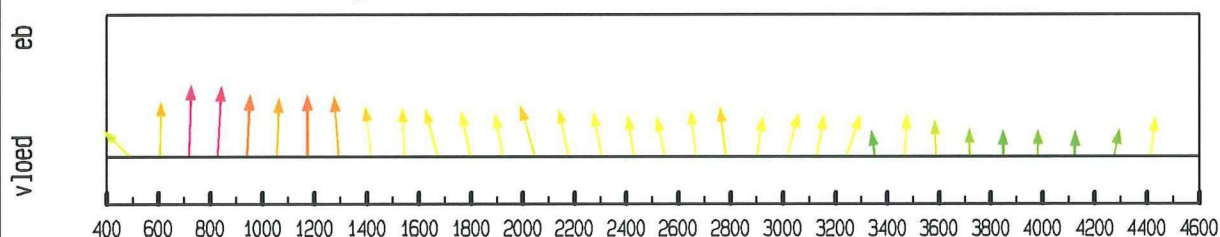
Zierikzee Colijnsplaat dd 15 september 1995  
adcpfile : data/gevalid/2202/kazz004a.val

tijd : 0803 - 0822

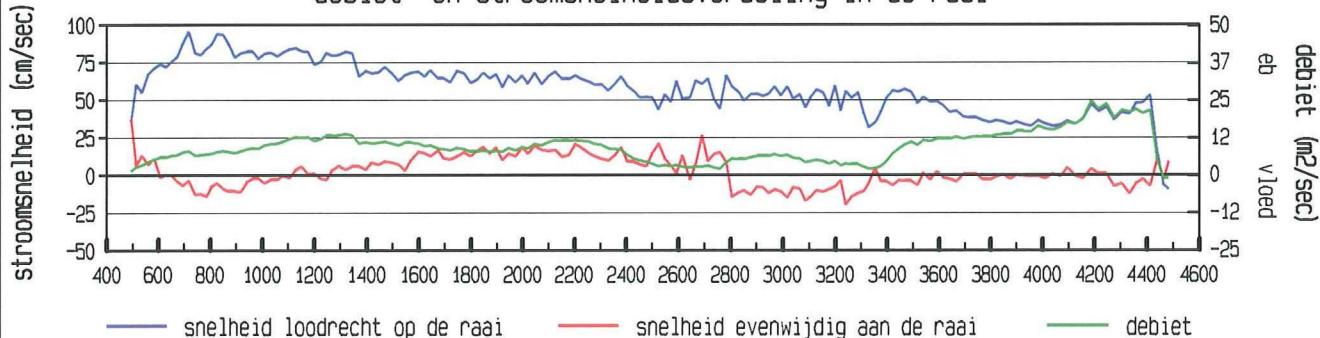
gemeten snelheid (cm/sec)



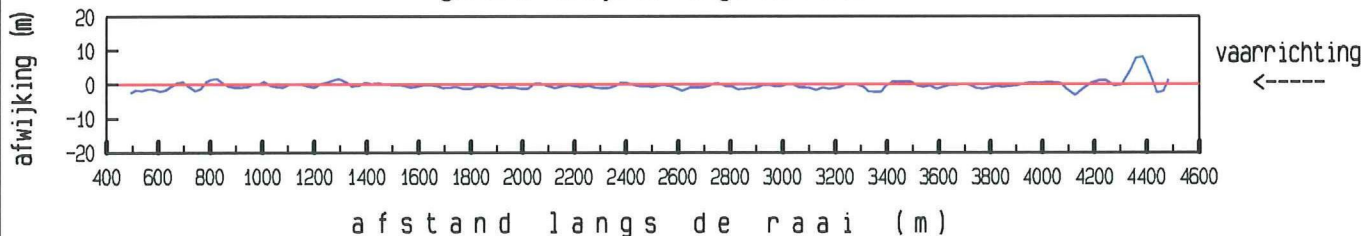
gemiddelde stroomsnelheid in de vertikaal



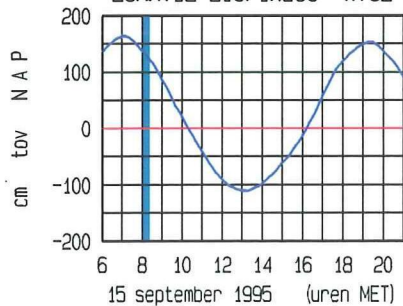
debiet- en stroomsnelheidsverdeling in de raai



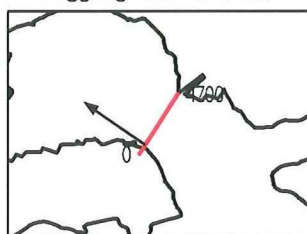
gevaaren traject langs de raai



LOKATIE Zierikzee WT02



ligging van de raai



maximum gemiddelde stroomsnelheid :

afstand uit nulpunt : 717 m

stroomsnelheid : 96 cm/sec

stroomrichting : 305 °

doorstroomoppervlakte : 72289 m²

raaidebiet (hp) : 37062 m³/sec

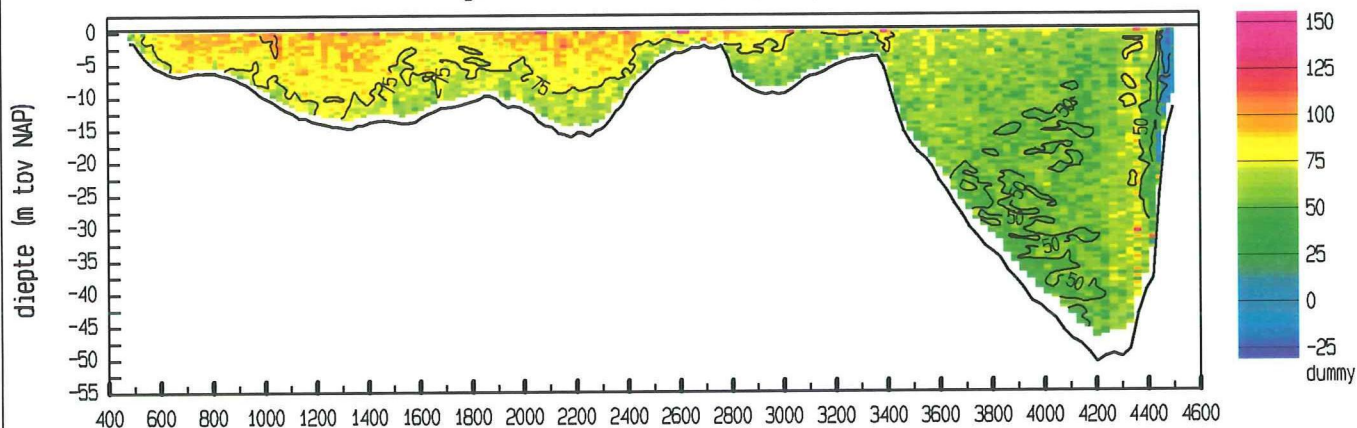
adcpfile : data/gevalid/2202/kazz004a.val



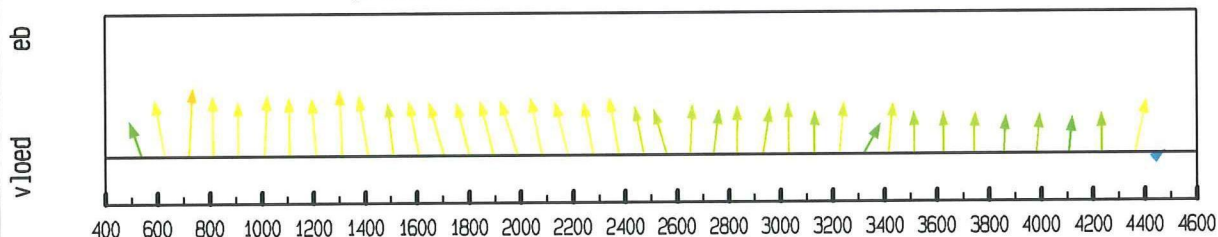
Zierikzee Colijnsplaat dd 15 september 1995  
adcpfile : data/gevalid/2202/kazz005a.val

tijd : 0822 - 0840

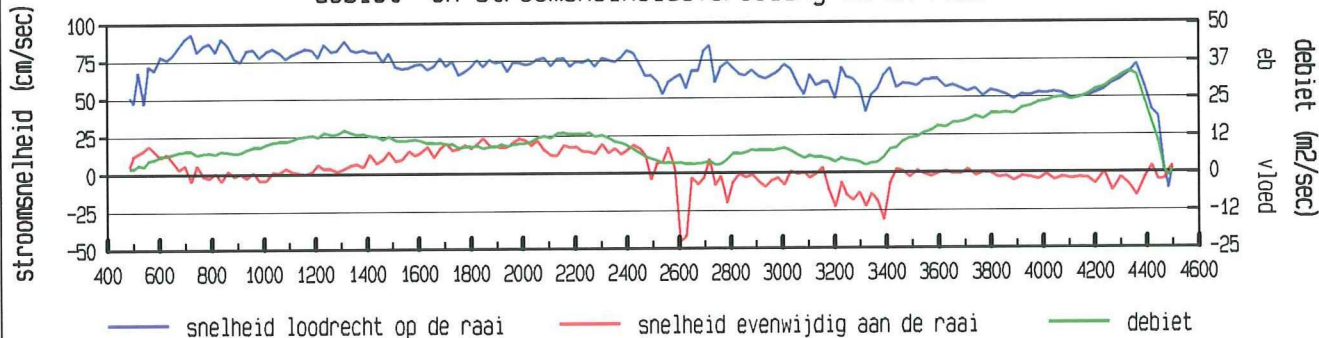
gemeten snelheid (cm/sec)



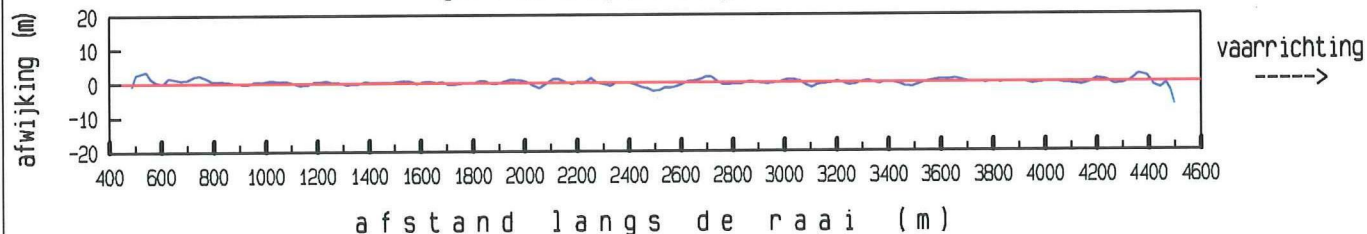
gemiddelde stroomsnelheid in de vertikaal



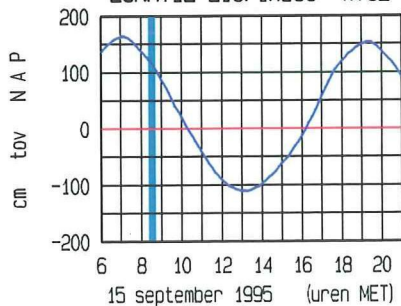
debiet- en stroomsnelheidsverdeling in de raai



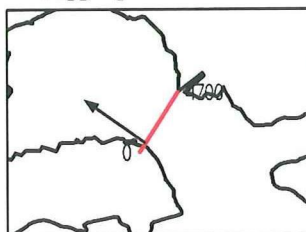
gevaaren traject langs de raai



LOKATIE Zierikzee WT02



ligging van de raai



maximum gemiddelde stroomsnelheid :

afstand uit nulpunt : 721 m

stroomsnelheid : 93 cm/sec

stroomrichting : 306 °

doorstroomoppervlakte : 71805 m²

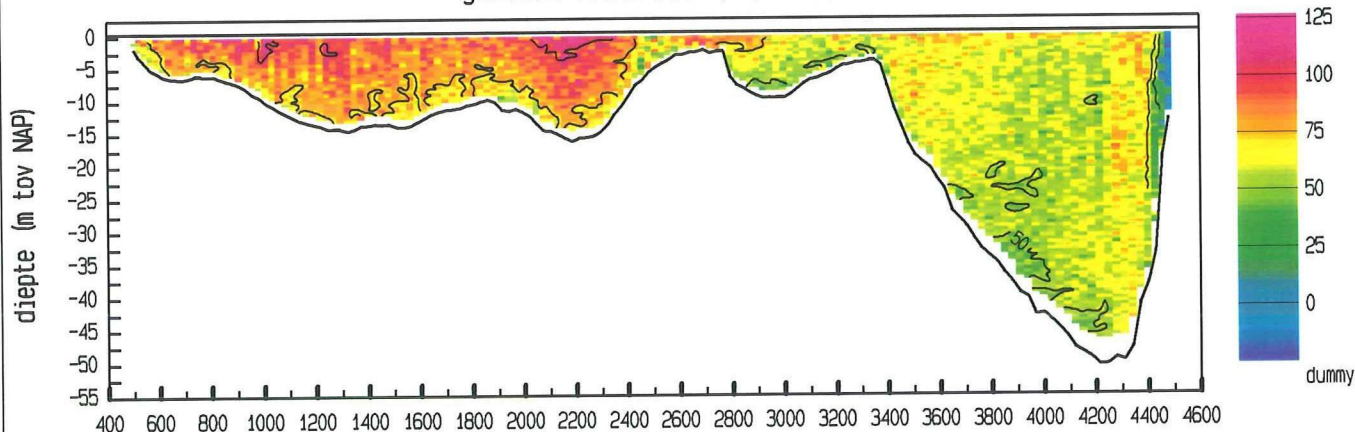
raaidebiet (hp) : 45037 m³/sec

adcpfile : data/gevalid/2202/kazz005a.val

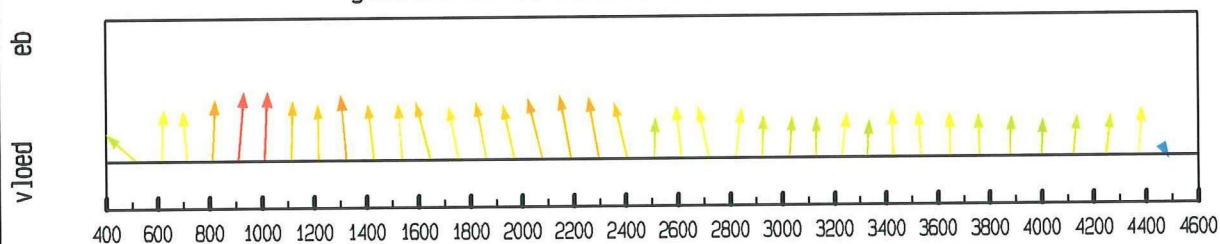
Zierikzee Colijnsplaat dd 15 september 1995  
adcpfile : data/gevalid/2202/kazz006a.val

tijd : 0841 - 0858

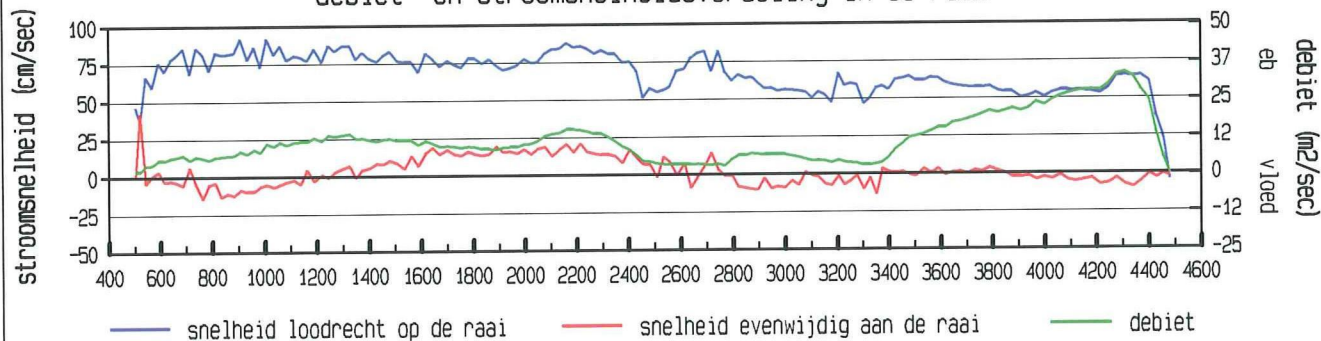
gemeten snelheid (cm/sec)



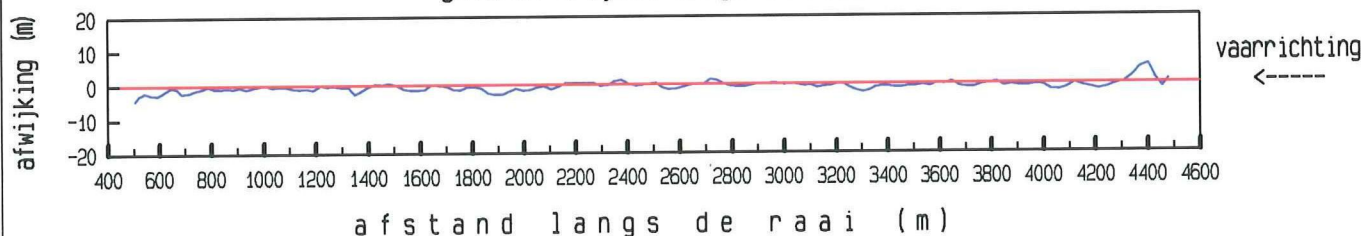
gemiddelde stroomsnelheid in de vertikaal



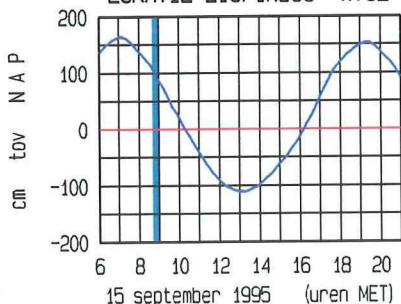
debiet- en stroomsnelheidsverdeling in de raai



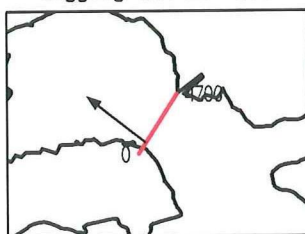
gevaaren traject langs de raai



LOKATIE Zierikzee WT02



ligging van de raai



maximum gemiddelde stroomsnelheid :

afstand uit nulpunt : 909 m

stroomsnelheid : 92 cm/sec

stroomrichting : 308 °

doorstroomoppervlakte : 70885 m²

raaidebiet (hp) : 45488 m³/sec

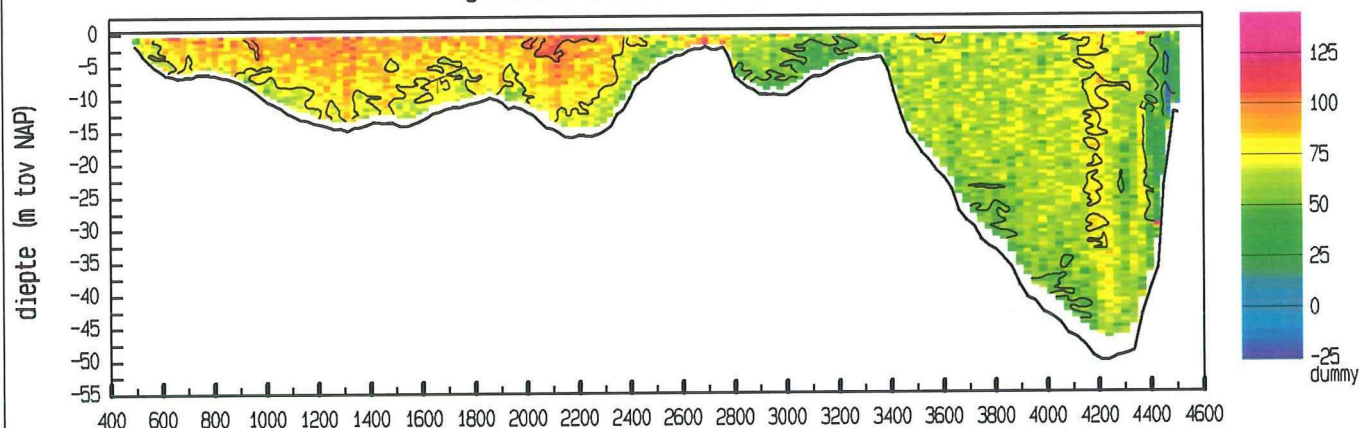
adcpfile : data/gevalid/2202/kazz006a.val



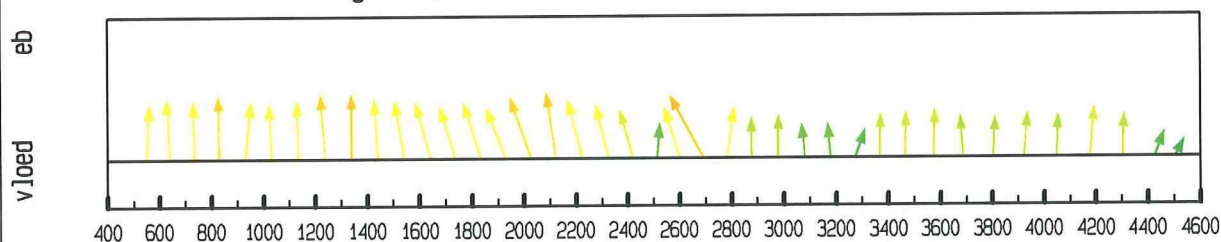
Zierikzee Colijnsplaat dd 15 september 1995  
 adcpfile : data/gevalid/2202/kazz007a.val

tijd : 0859 - 0917

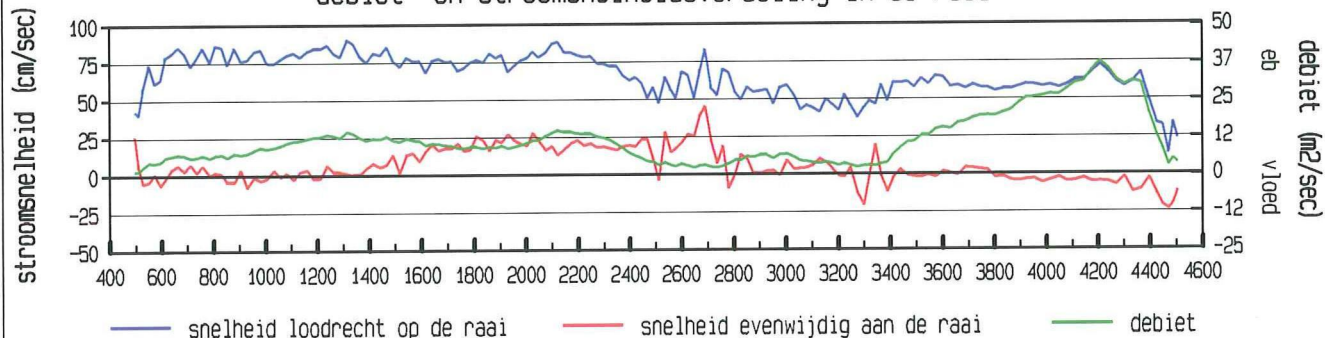
gemeten snelheid (cm/sec)



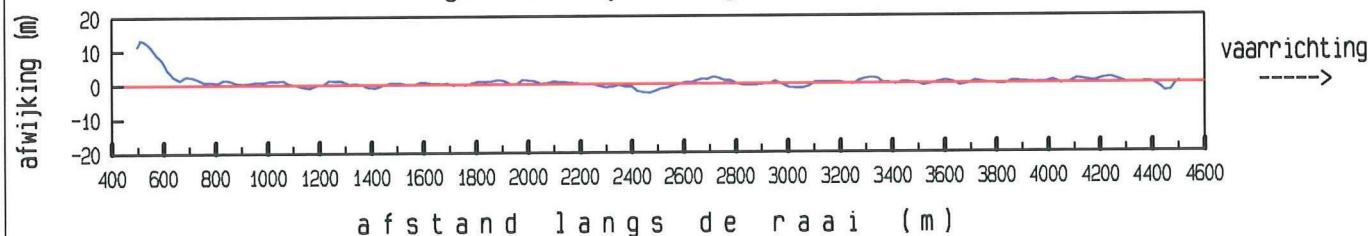
gemiddelde stroomsnelheid in de vertikaal



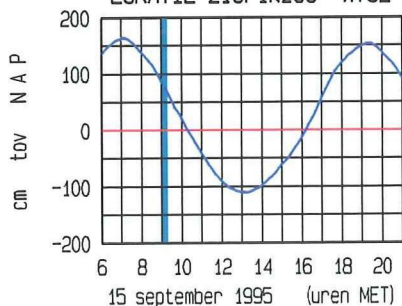
debiet- en stroomsnelheidsverdeling in de raai



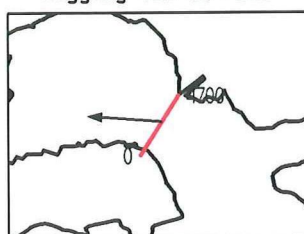
gevaren traject langs de raai



LOKATIE Zierikzee WT02



ligging van de raai



maximum gemiddelde stroomsnelheid :

afstand uit nulpunt : 2692 m

stroomsnelheid : 95 cm/sec

stroomrichting : 274 °

doorstroomoppervlakte : 70602 m²

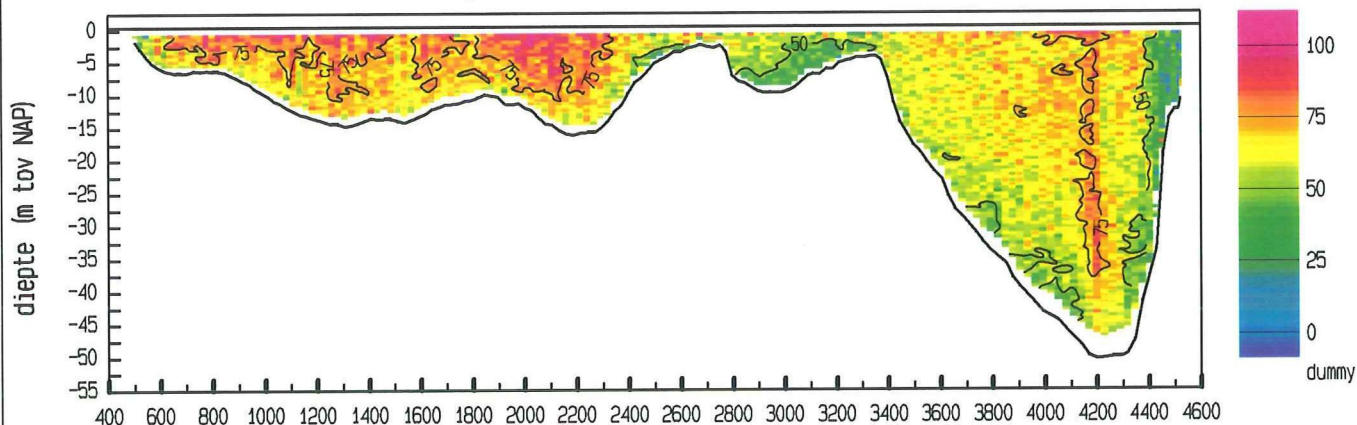
raaidebiet (hp) : 45677 m³/sec

adcpfile : data/gevalid/2202/kazz007a.val

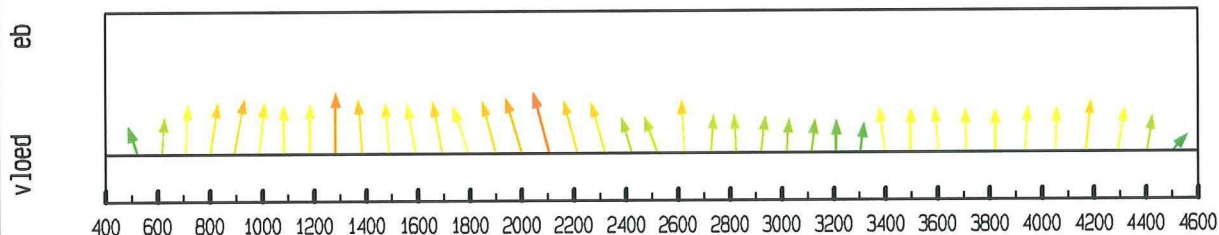
Zierikzee Colijnsplaat dd 15 september 1995  
adcpfile : data/gevalid/2202/kazz008a.val

tijd : 0918 - 0936

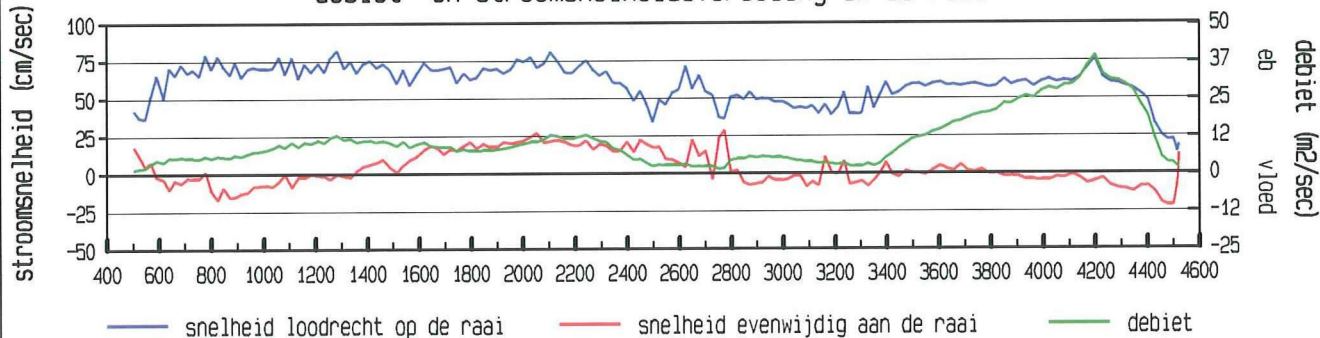
gemeten snelheid (cm/sec)



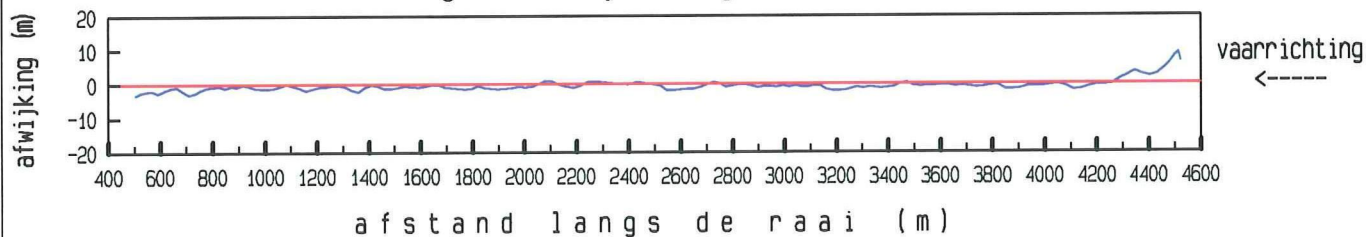
gemiddelde stroomsnelheid in de vertikaal



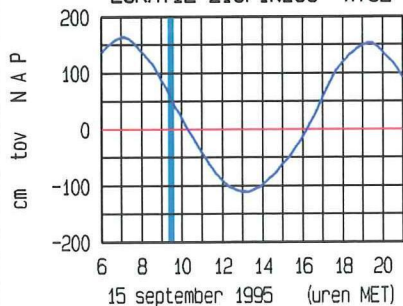
debiet- en stroomsnelheidsverdeling in de raai



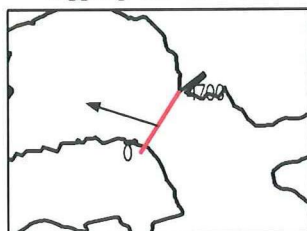
gevaaren traject langs de raai



LOKATIE Zierikzee WT02



ligging van de raai



maximum gemiddelde stroomsnelheid :

afstand uit nulpunt : 2106 m

stroomsnelheid : 84 cm/sec

stroomrichting : 288 °

doorstroomoppervlakte : 69994 m²

raaidebiet (hp) : 42776 m³/sec

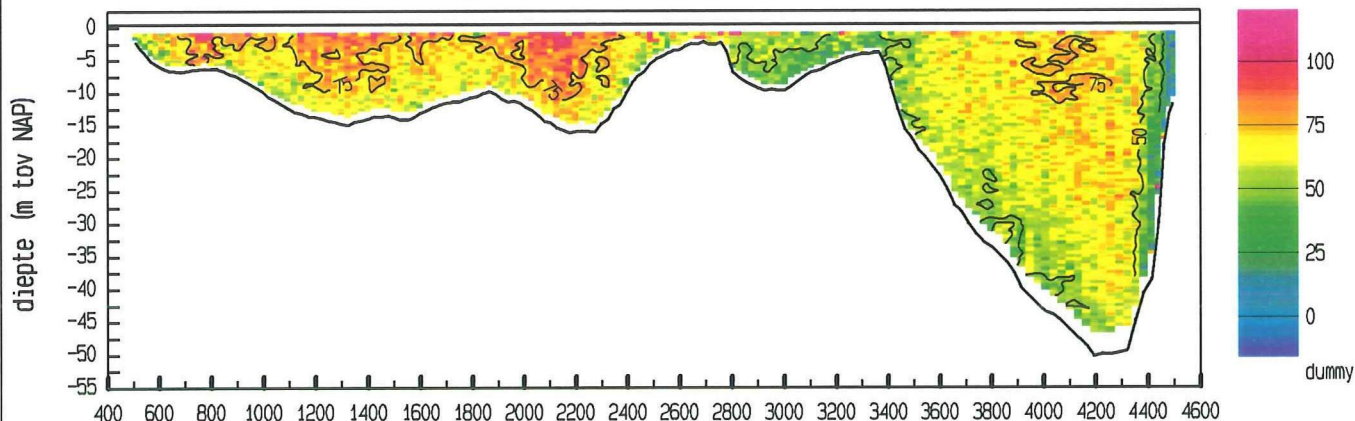
adcpfile : data/gevalid/2202/kazz008a.val



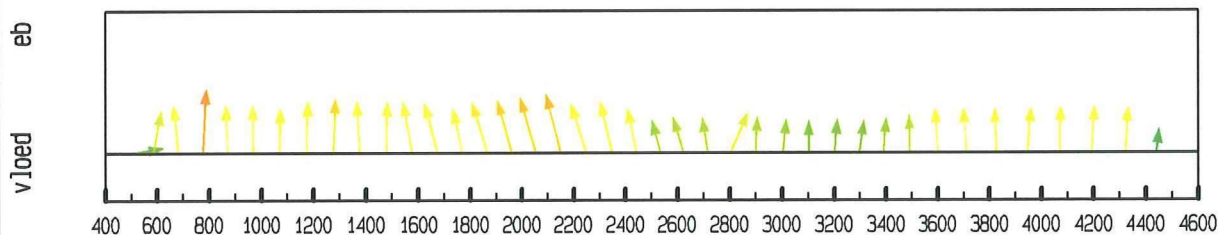
Zierikzee Colijnsplaat dd 15 september 1995  
adcpfile : data/gevalid/2202/kazz009a.val

tijd : 0936 - 0954

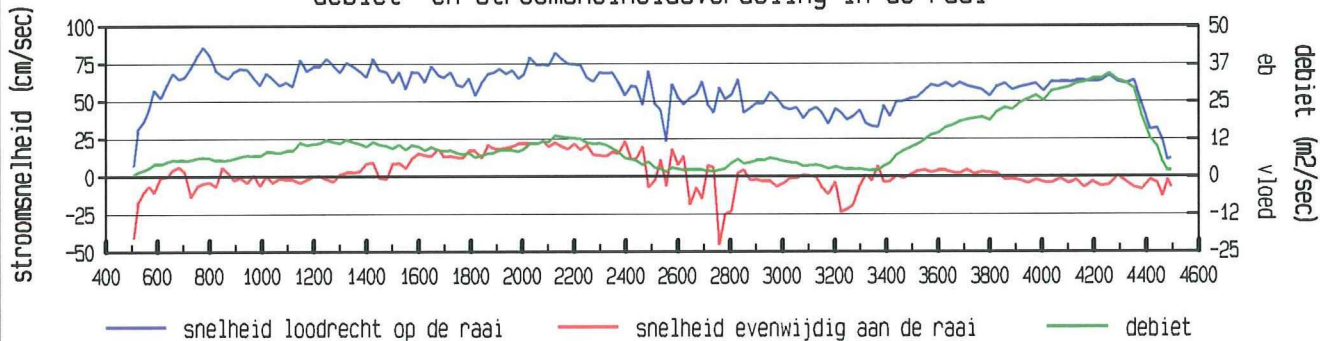
gemeten snelheid (cm/sec)



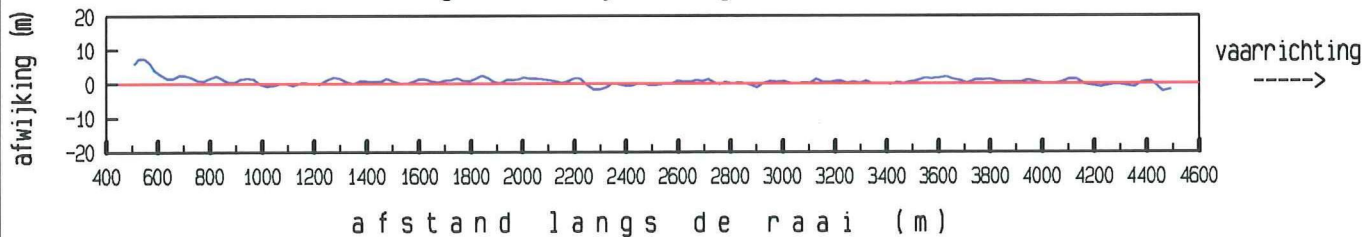
gemiddelde stroomsnelheid in de vertikaal



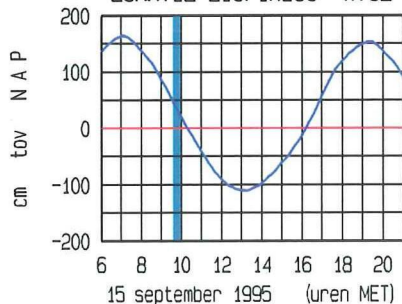
debiet- en stroomsnelheidsverdeling in de raai



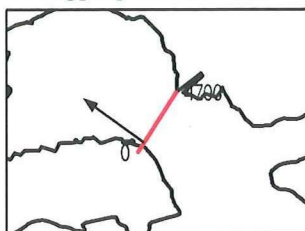
gevaaren traject langs de raai



LOKATIE Zierikzee WT02



ligging van de raai



maximum gemiddelde stroomsnelheid :

afstand uit nulpunt : 776 m

stroomsnelheid : 86 cm/sec

stroomrichting : 306 °

doorstroomoppervlakte : 68810 m²

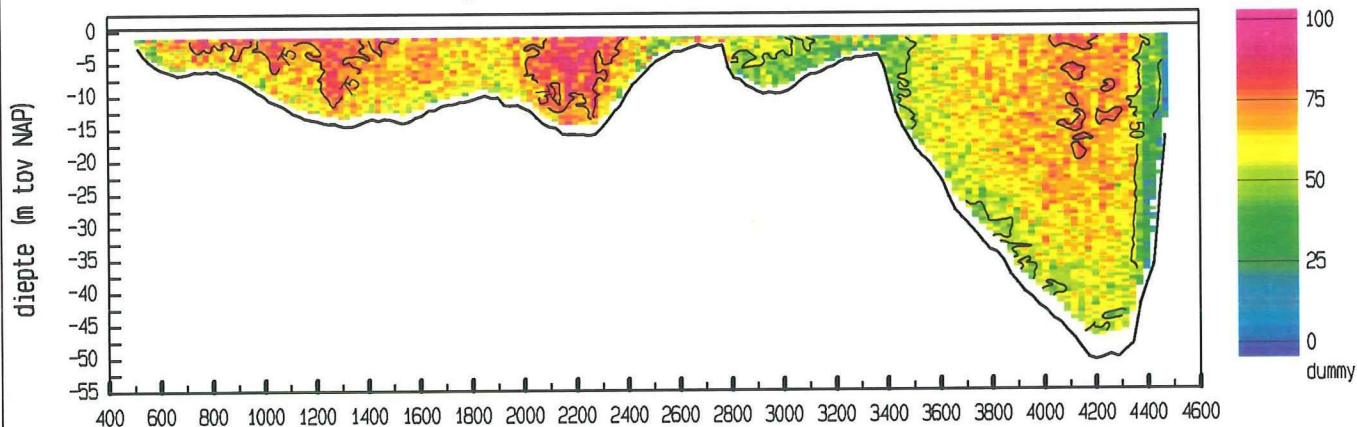
raaidebiet (hp) : 41698 m³/sec

adcpfile : data/gevalid/2202/kazz009a.val

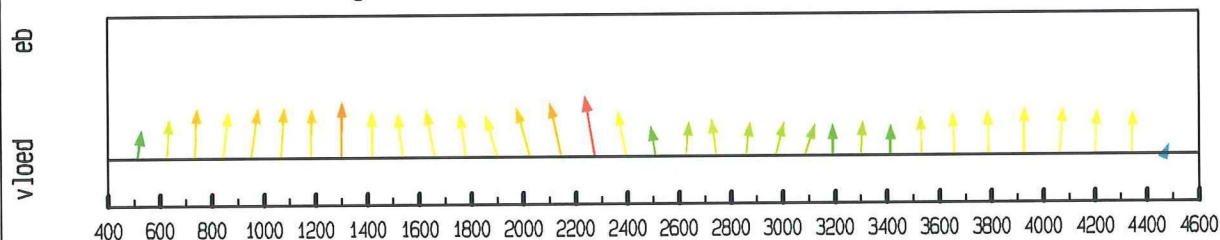
Zierikzee Colijnsplaat dd 15 september 1995  
adcpfile : data/gevalid/2202/kazz010a.val

tijd : 0955 - 1014

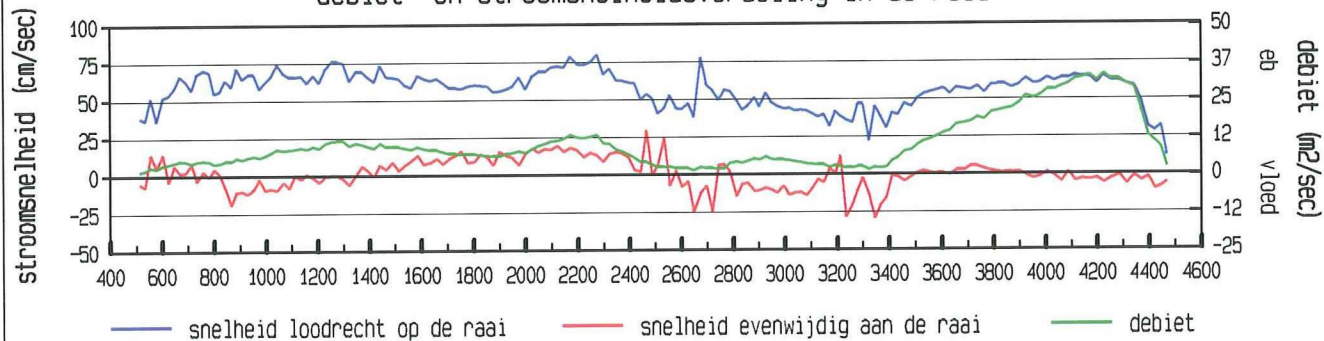
gemeten snelheid (cm/sec)



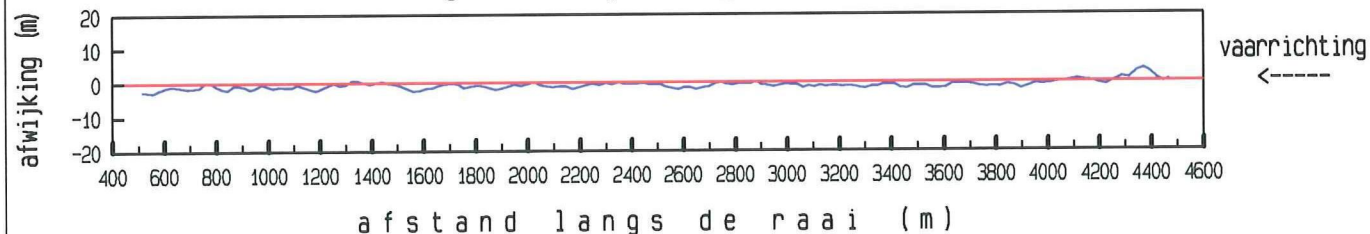
gemiddelde stroomsnelheid in de vertikaal



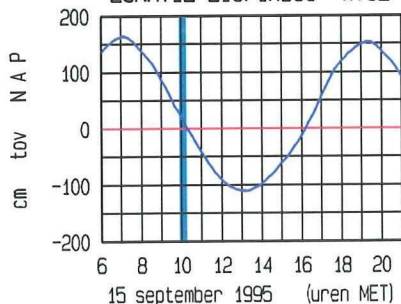
debiet- en stroomsnelheidsverdeling in de raai



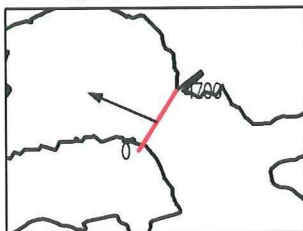
gevaren traject langs de raai



LOKATIE Zierikzee WT02



ligging van de raai



maximum gemiddelde stroomsnelheid :

afstand uit nulpunt : 2273 m

stroomsnelheid : 81 cm/sec

stroomrichting : 293 °

doorstroomoppervlakte : 67742 m<sup>2</sup>

raaidebiet (hp) : 39748 m<sup>3</sup>/sec

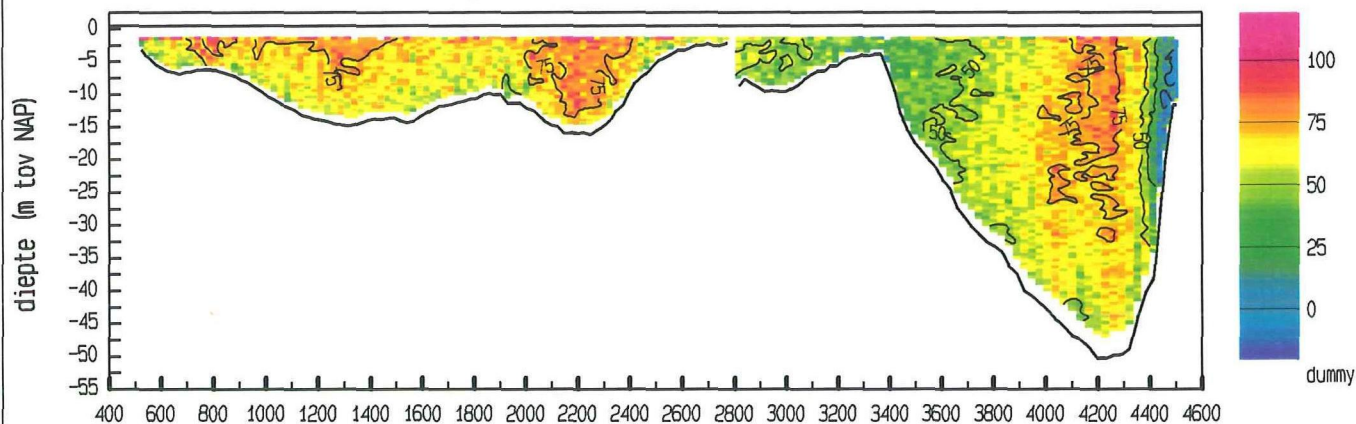
adcpfile : data/gevalid/2202/kazz010a.val



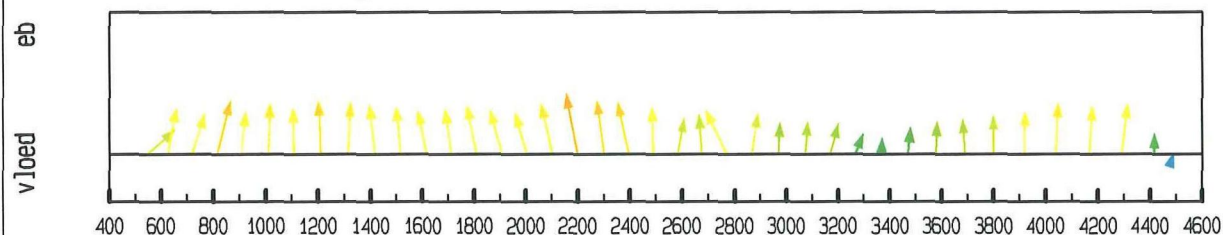
Zierikzee Colijnsplaat dd 15 september 1995  
 adcpfile : data/gevalid/2202/kazz011a.val

tijd : 1015 - 1032

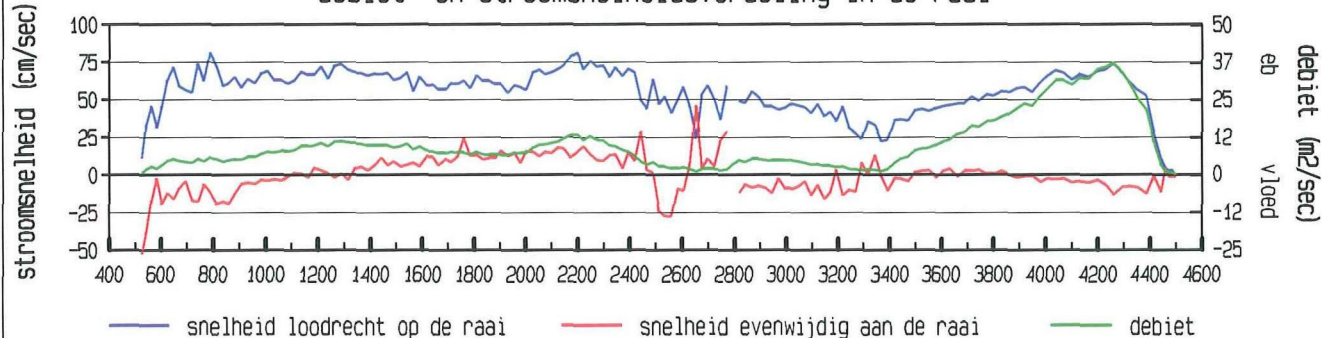
gemeten snelheid (cm/sec)



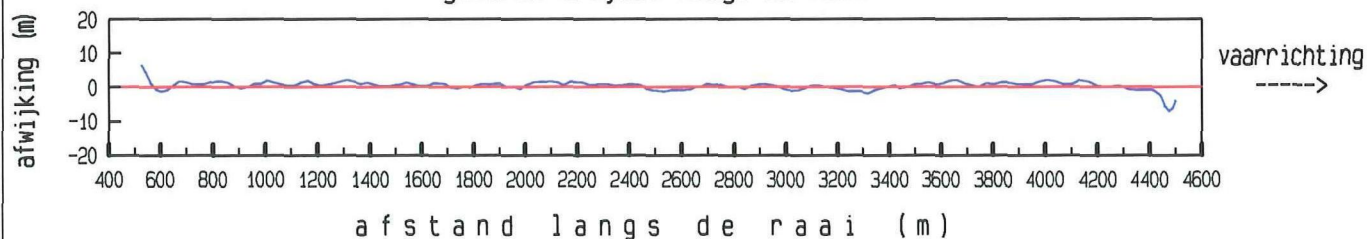
gemiddelde stroomsnelheid in de vertikaal



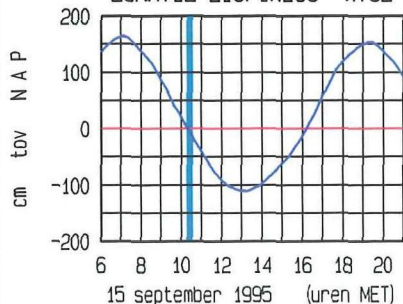
debiet- en stroomsnelheidsverdeling in de raai



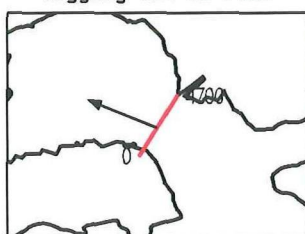
gevaren traject langs de raai



LOKATIE Zierikzee WT02



ligging van de raai



maximum gemiddelde stroomsnelheid :

afstand uit nulpunt : 2198 m

stroomsnelheid : 82 cm/sec

stroomrichting : 292 °

doorstroomoppervlakte : 67068 m<sup>2</sup>

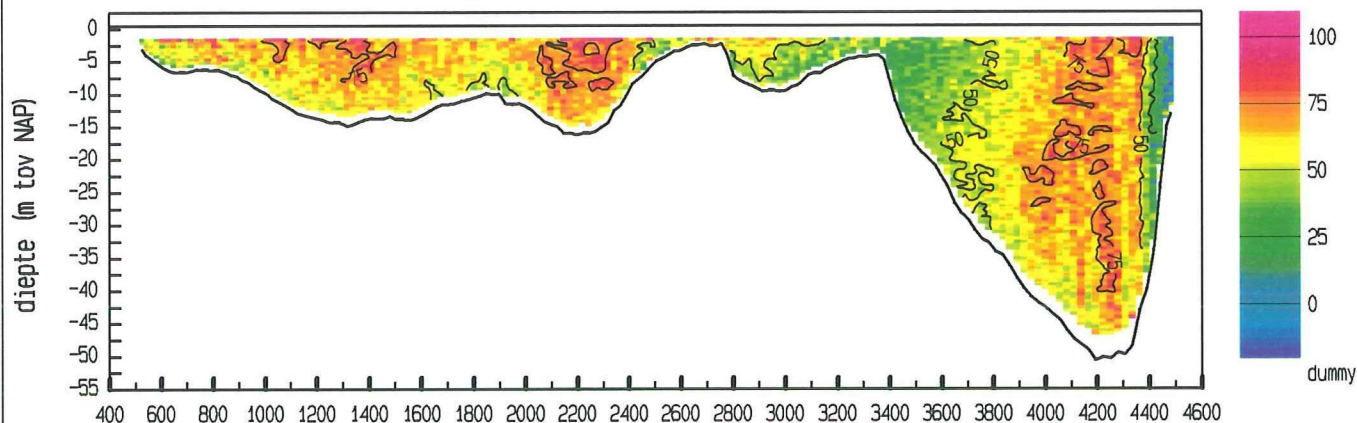
raaidebiet (hp) : 38953 m<sup>3</sup>/sec

adcpfile : data/gevalid/2202/kazz011a.val

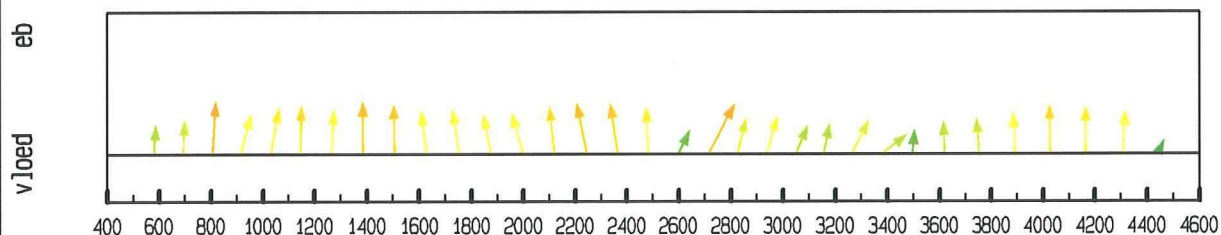
Zierikzee Colijnsplaat dd 15 september 1995  
adcpfile : data/gevalid/2202/kazz012a.val

tijd : 1036 - 1054

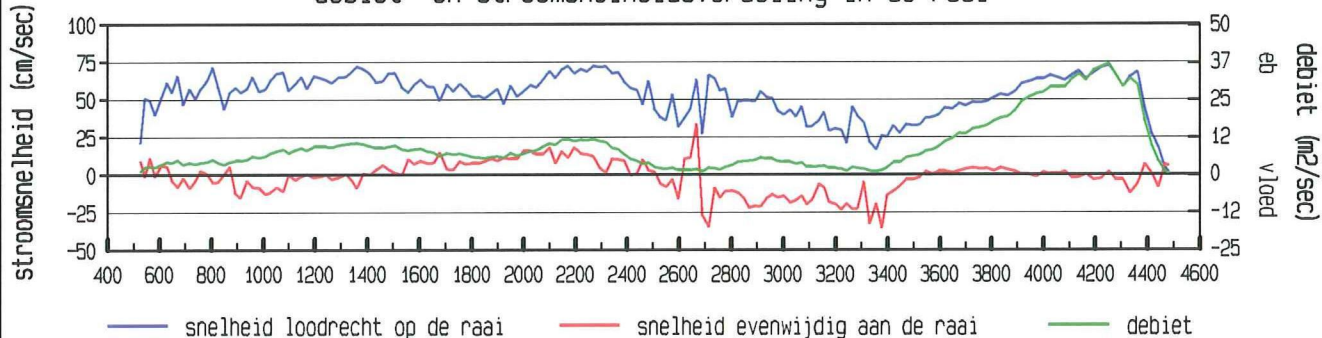
gemeten snelheid (cm/sec)



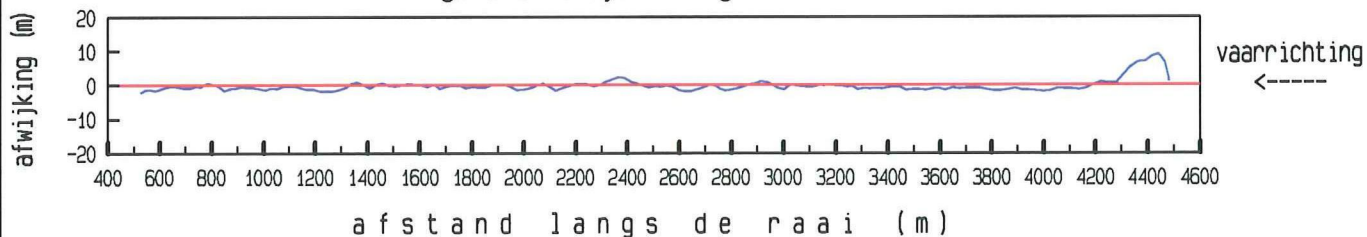
gemiddelde stroomsnelheid in de vertikaal



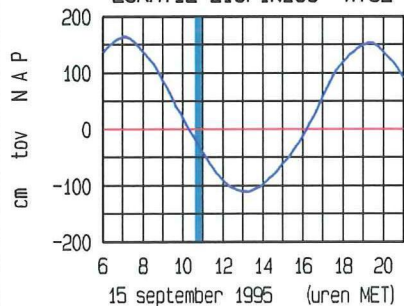
debiet- en stroomsnelheidsverdeling in de raai



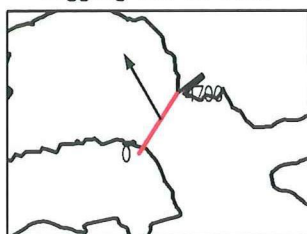
gevaaren traject langs de raai



LOKATIE Zierikzee WT02



ligging van de raai



maximum gemiddelde stroomsnelheid :

afstand uit nulpunt : 2715 m

stroomsnelheid : 75 cm/sec

stroomrichting : 330 °

doorstroomoppervlakte : 65851 m<sup>2</sup>

raaidebiet (hp) : 37127 m<sup>3</sup>/sec

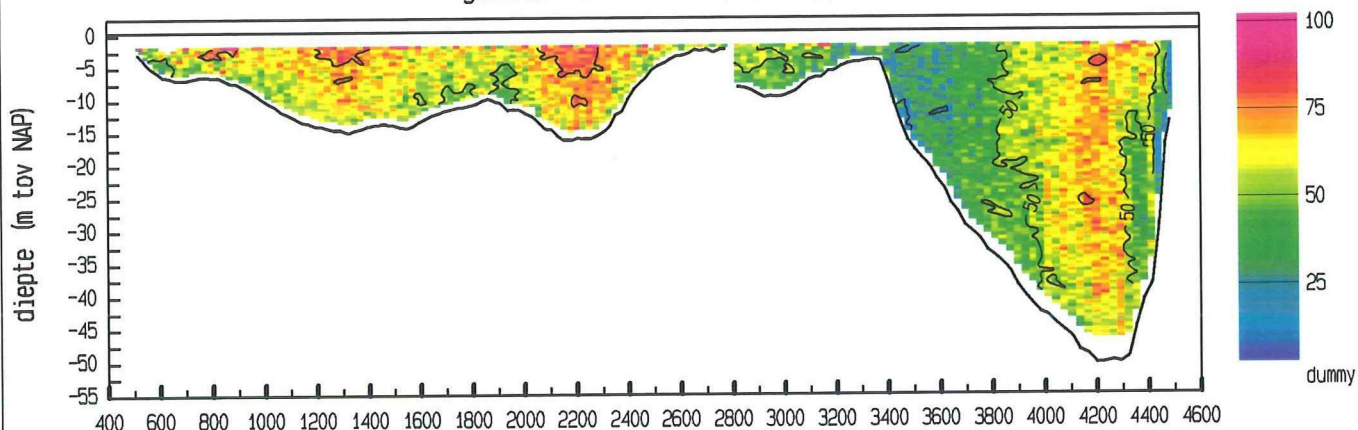
adcpfile : data/gevalid/2202/kazz012a.val



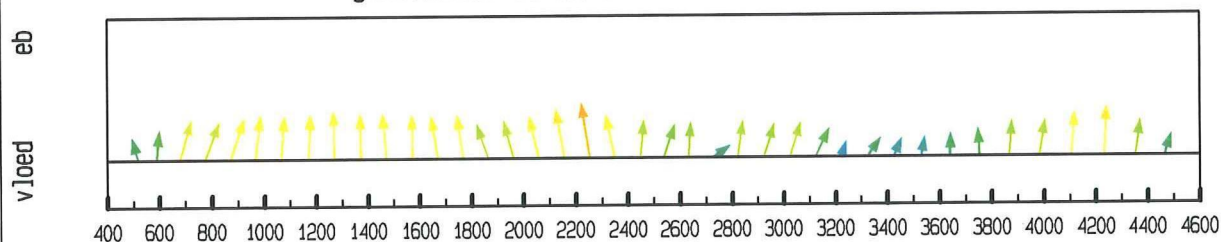
Zierikzee Colijnsplaat dd 15 september 1995  
adcpfile : data/gevalid/2202/kazz013a.val

tijd : 1055 - 1113

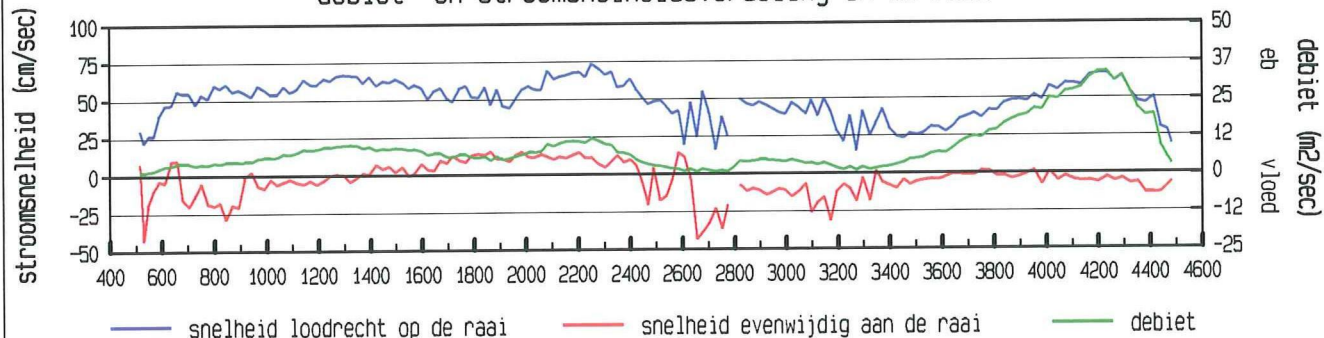
gemeten snelheid (cm/sec)



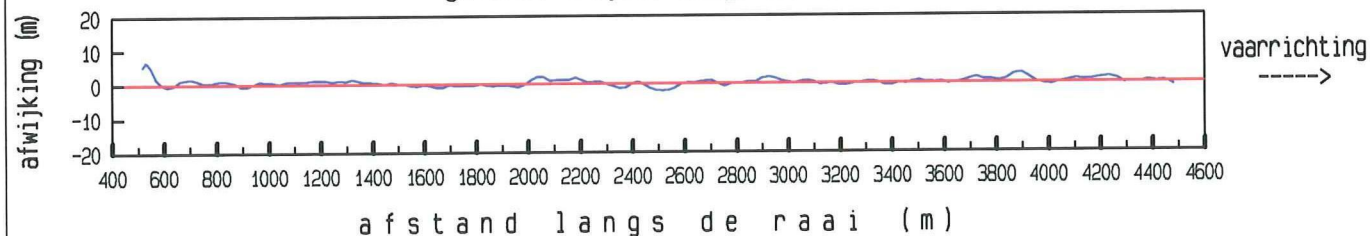
gemiddelde stroomsnelheid in de vertikaal



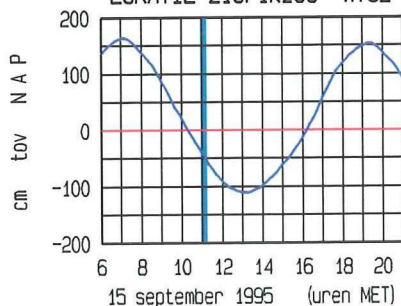
debiet- en stroomsnelheidsverdeling in de raai



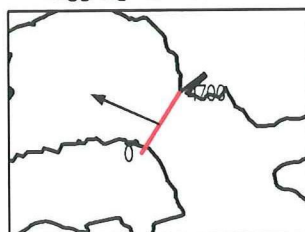
gevaren traject langs de raai



LOKATIE Zierikzee WT02



ligging van de raai



maximum gemiddelde stroomsnelheid :

afstand uit nulpunt : 2252 m

stroomsnelheid : 74 cm/sec

stroomrichting : 294 °

doorstroomoppervlakte : 65446 m²

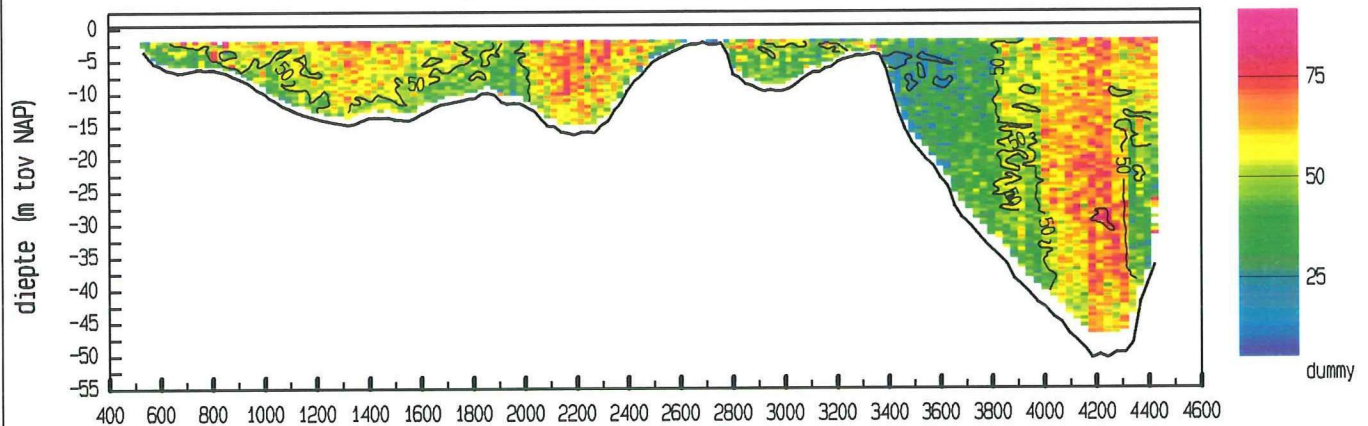
raaidebiet (hp) : 33924 m³/sec

adcpfile : data/gevalid/2202/kazz013a.val

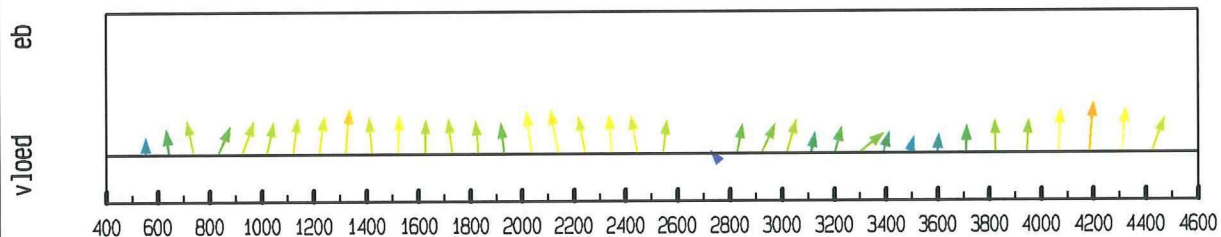
Zierikzee Colijnsplaat dd 15 september 1995  
adcpfile : data/gevalid/2202/kazz014a.val

tijd : 1114 - 1131

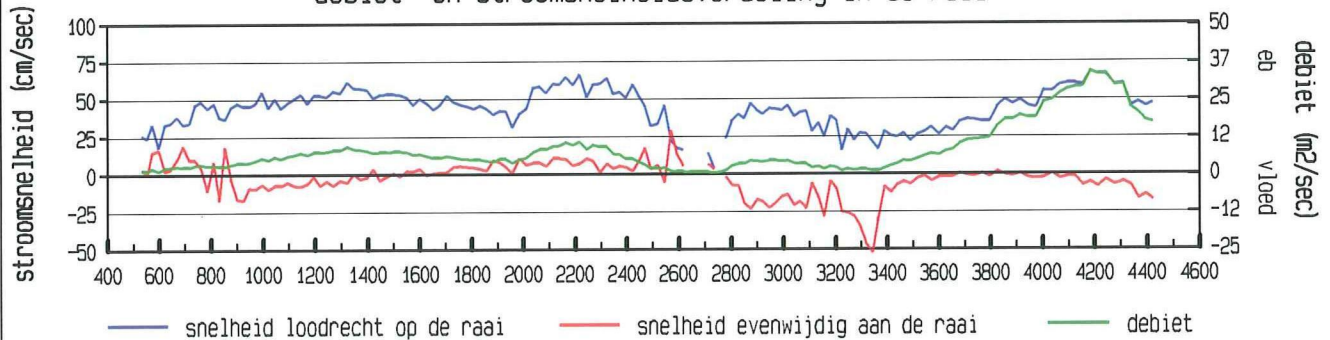
gemeten snelheid (cm/sec)



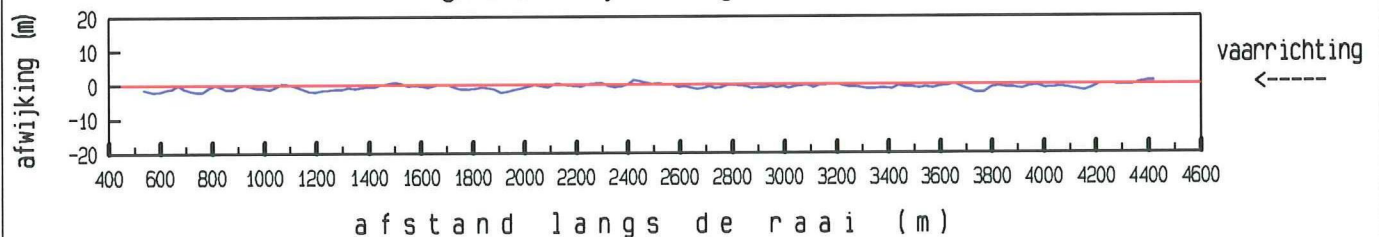
gemiddelde stroomsnelheid in de vertikaal



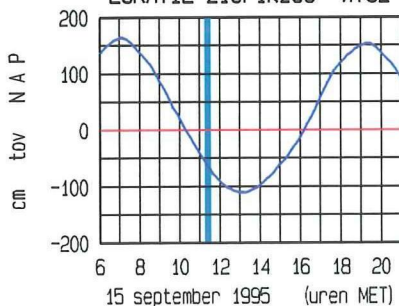
debiet- en stroomsnelheidsverdeling in de raai



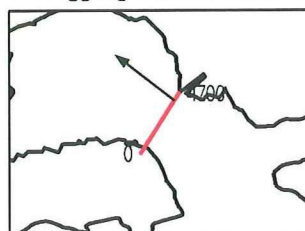
gevaaren traject langs de raai



LOKATIE Zierikzee WT02



ligging van de raai



maximum gemiddelde stroomsnelheid :

afstand uit nulpunt : 4185 m

stroomsnelheid : 68 cm/sec

stroomrichting : 307 °

doorstroomoppervlakte : 63770 m²

raaidebiet (hp) : 30692 m³/sec

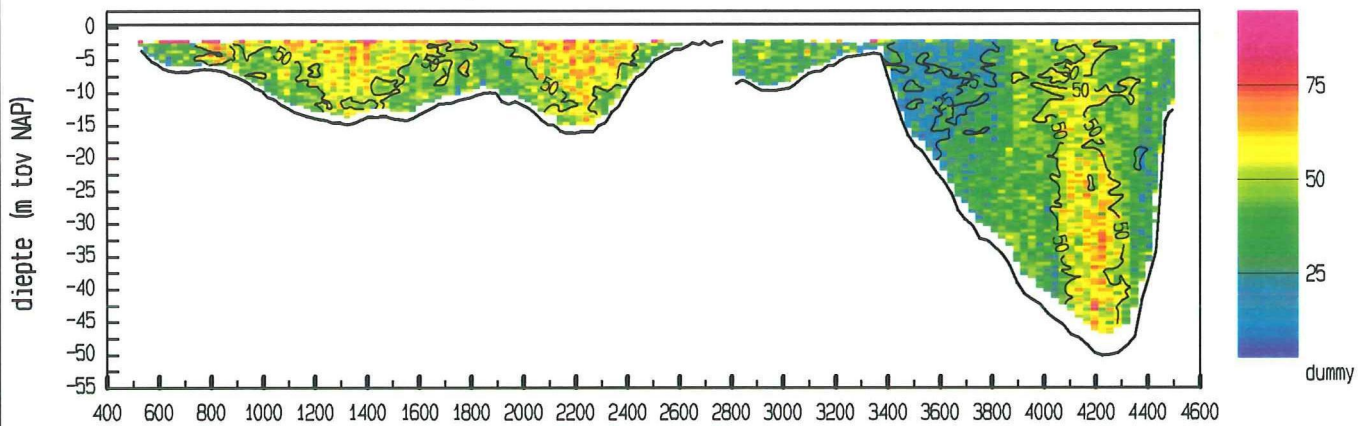
adcpfile : data/gevalid/2202/kazz014a.val



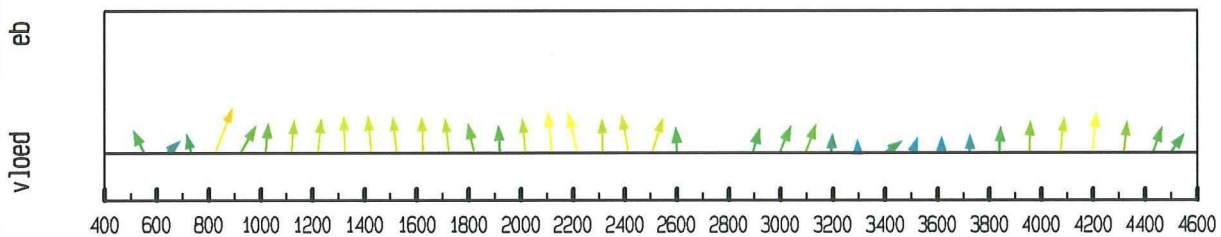
Zierikzee Colijnsplaat dd 15 september 1995  
adcpfile : data/gevalid/2202/kazz015a.val

tijd : 1132 - 1149

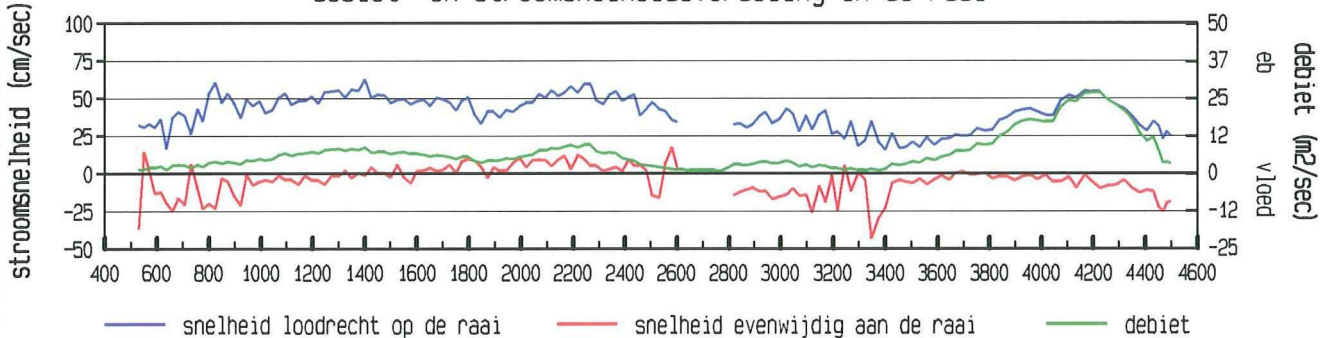
gemeten snelheid (cm/sec)



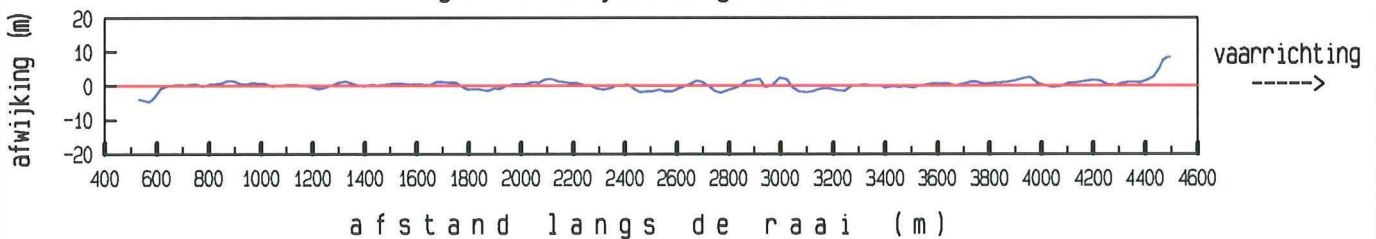
gemiddelde stroomsnelheid in de vertikaal



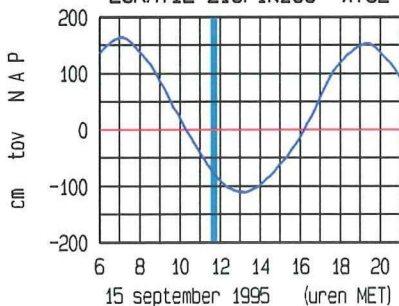
debiet- en stroomsnelheidsverdeling in de raai



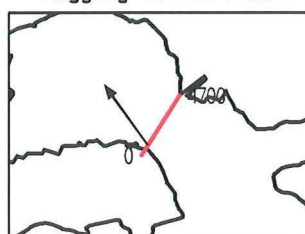
gevaaren traject langs de raai



LOKATIE Zierikzee WT02



ligging van de raai



maximum gemiddelde stroomsnelheid :

afstand uit nulpunt : 824 m

stroomsnelheid : 65 cm/sec

stroomrichting : 324 °

doorstroomoppervlakte : 64359 m²

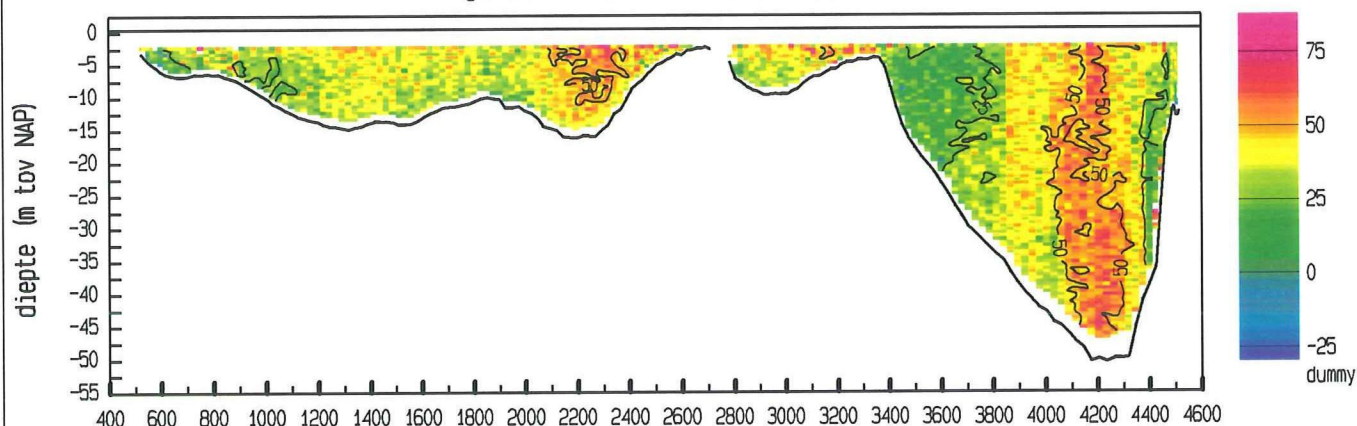
raaidebiet (hp) : 26658 m³/sec

adcpfile : data/gevalid/2202/kazz015a.val

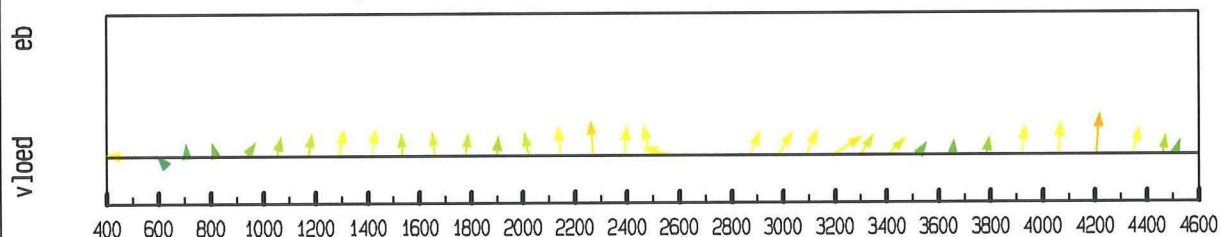
Zierikzee Colijnsplaat dd 15 september 1995  
adcpfile : data/gevalid/2202/kazz016a.val

tijd : 1150 - 1210

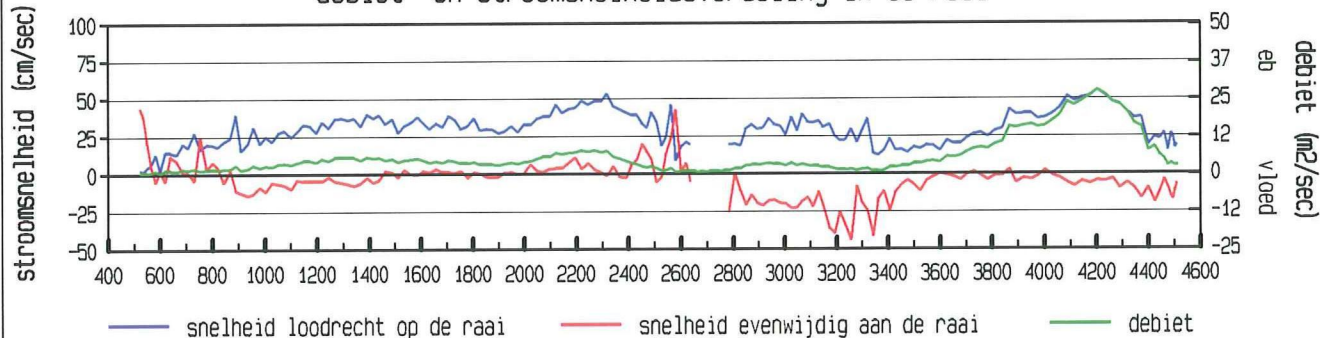
gemeten snelheid (cm/sec)



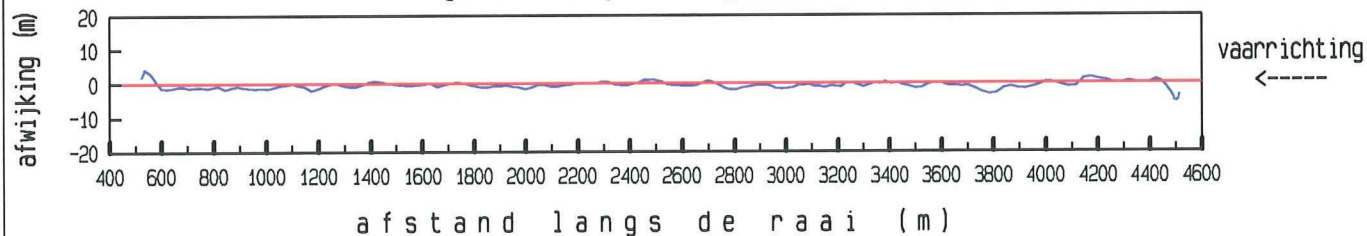
gemiddelde stroomsnelheid in de vertikaal



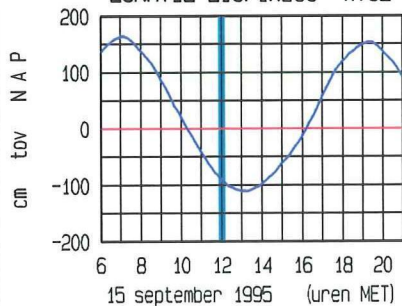
debiet- en stroomsnelheidsverdeling in de raai



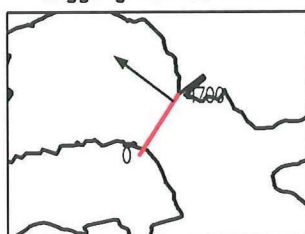
gevaaren traject langs de raai



LOKATIE Zierikzee WT02



ligging van de raai



maximum gemiddelde stroomsnelheid :

afstand uit nulpunt : 4204 m

stroomsnelheid : 56 cm/sec

stroomrichting : 308 °

doorstroomoppervlakte : 64082 m²

raaidebiet (hp) : 22291 m³/sec

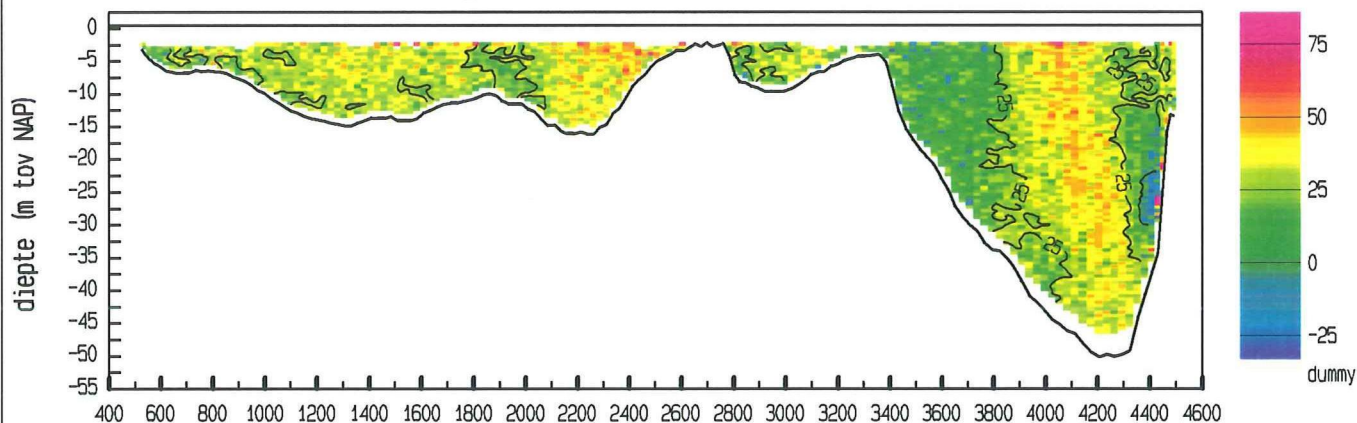
adcpfile : data/gevalid/2202/kazz016a.val



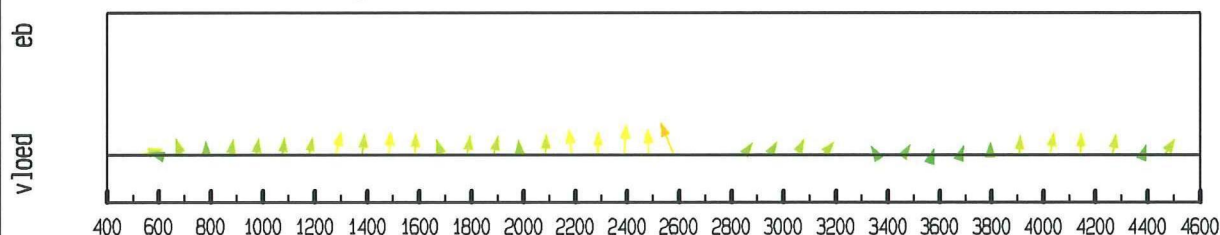
Zierikzee Colijnsplaat dd 15 september 1995  
adcpfile : data/gevalid/2202/kazz017a.val

tijd : 1211 - 1229

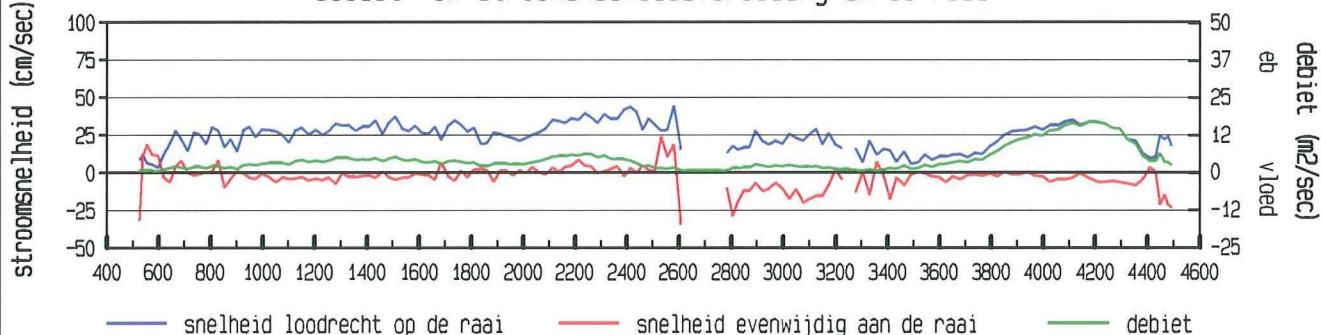
gemeten snelheid (cm/sec)



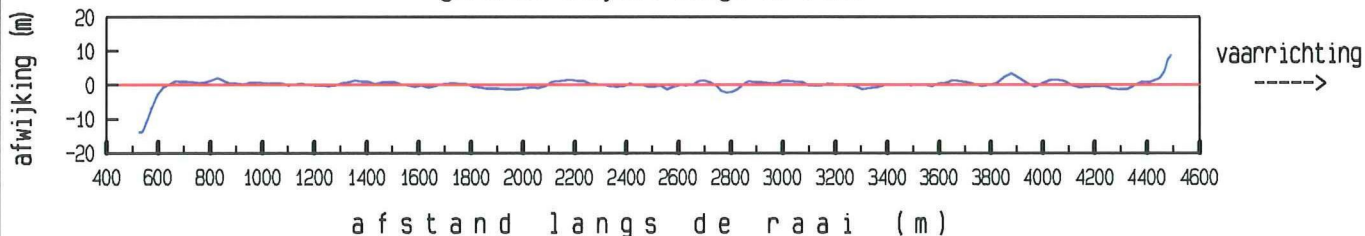
gemiddelde stroomsnelheid in de vertikaal



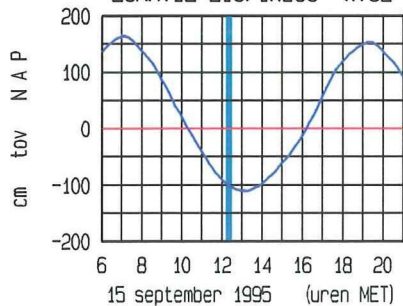
debiet- en stroomsnelheidsverdeling in de raai



gevaaren traject langs de raai



LOKATIE Zierikzee WT02



ligging van de raai



maximum gemiddelde stroomsnelheid :

afstand uit nulpunt : 2580 m

stroomsnelheid : 48 cm/sec

stroomrichting : 280 °

doorstroomoppervlakte : 63522 m<sup>2</sup>

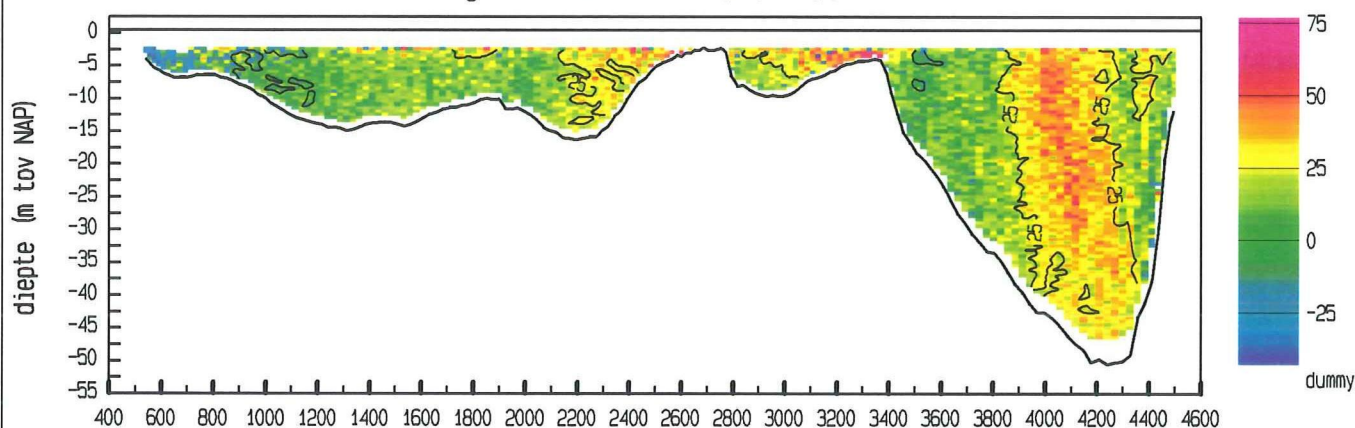
raaidebiet (hp) : 15945 m<sup>3</sup>/sec

adcpfile : data/gevalid/2202/kazz017a.val

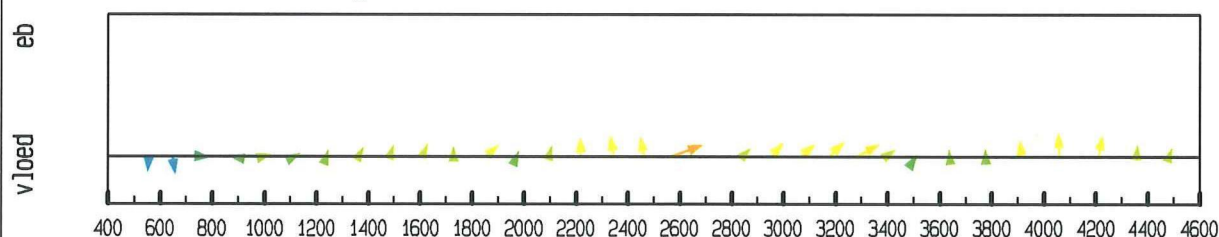
Zierikzee Colijnsplaat dd 15 september 1995  
adcpfile : data/gevalid/2202/kazz018a.val

tijd : 1229 - 1248

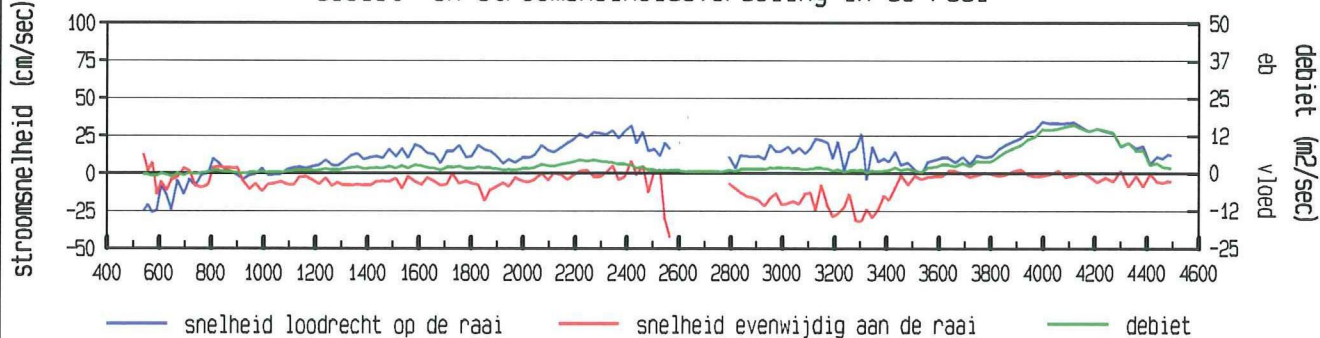
gemeten snelheid (cm/sec)



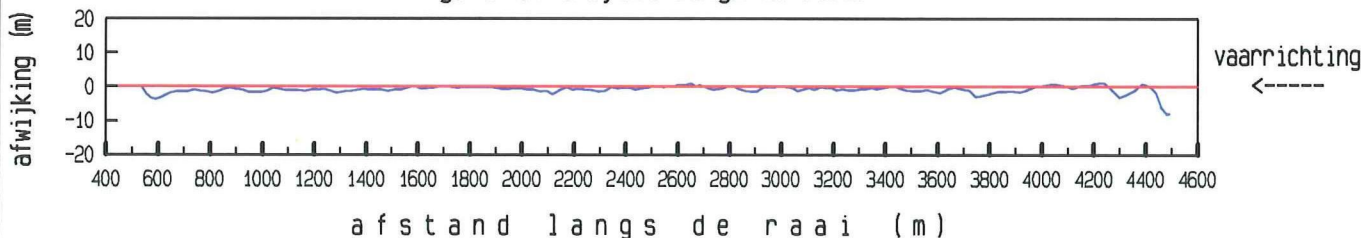
gemiddelde stroomsnelheid in de vertikaal



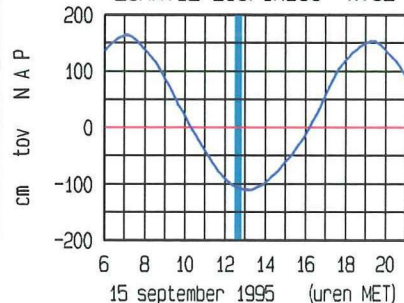
debiet- en stroomsnelheidsverdeling in de raai



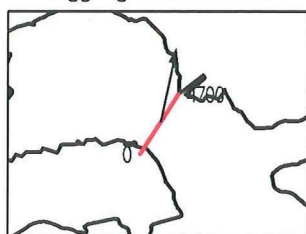
gevaaren traject langs de raai



LOKATIE Zierikzee WT02



ligging van de raai



maximum gemiddelde stroomsnelheid :

afstand uit nulpunt : 2565 m

stroomsnelheid : 45 cm/sec

stroomrichting : 12 °

doorstroomoppervlakte : 63483 m²

raaidebiet (hp) : 10755 m³/sec

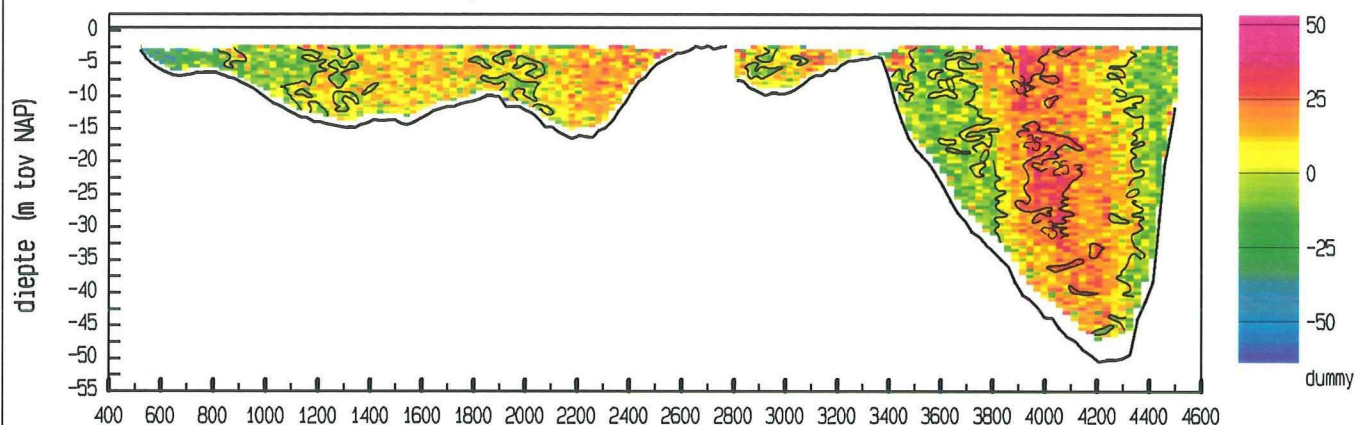
adcpfile : data/gevalid/2202/kazz018a.val



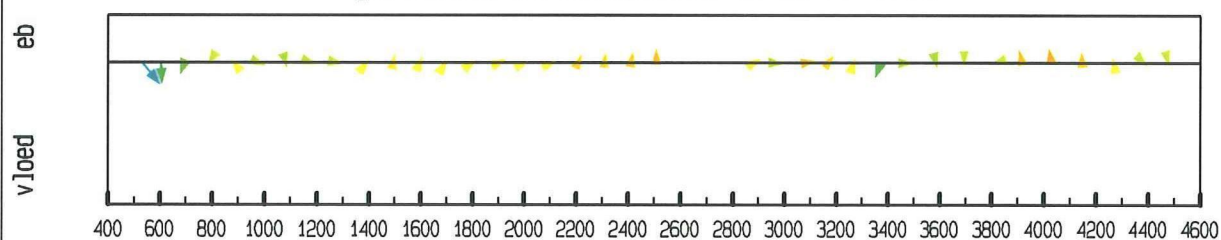
Zierikzee Colijnsplaat dd 15 september 1995  
adcpfile : data/gevalid/2202/kazz019a.val

tijd : 1249 - 1307

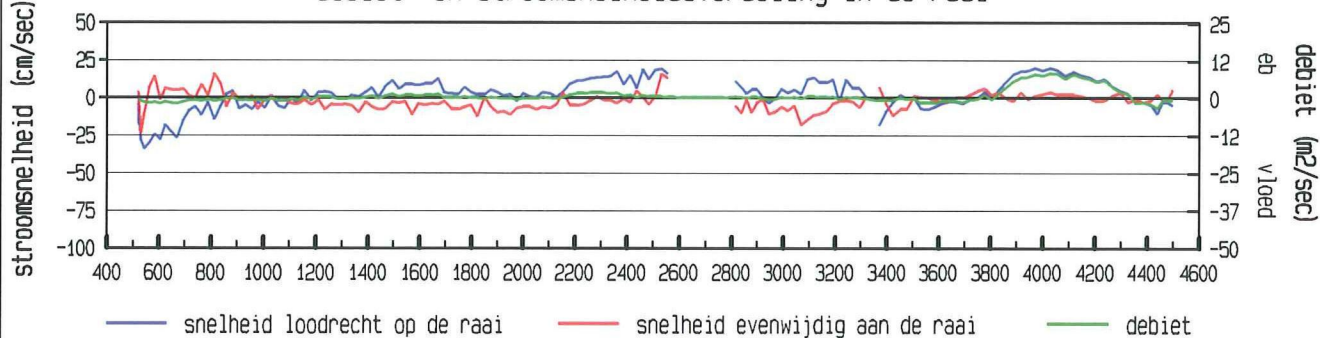
gemeten snelheid (cm/sec)



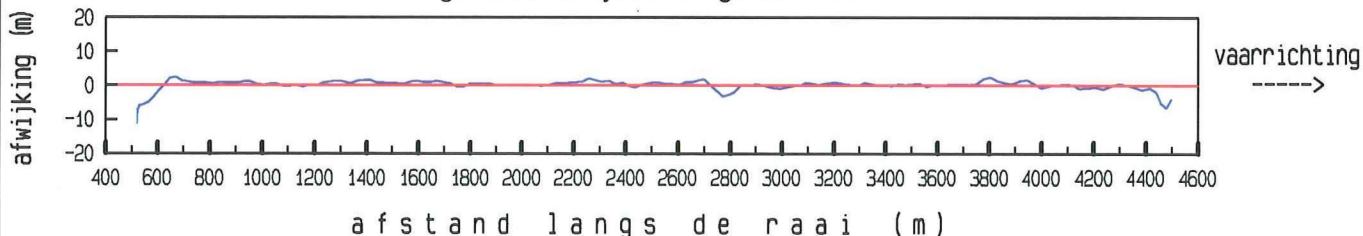
gemiddelde stroomsnelheid in de vertikaal



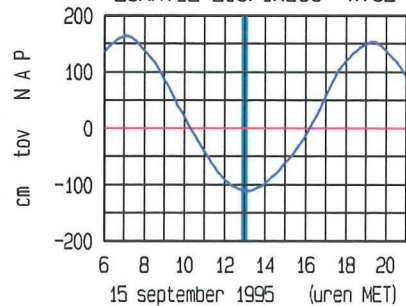
debiet- en stroomsnelheidsverdeling in de raai



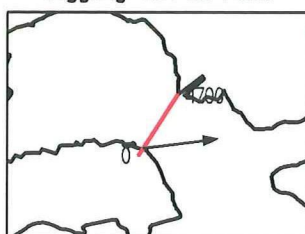
gevaren traject langs de raai



LOKATIE Zierikzee WT02



ligging van de raai



maximum gemiddelde stroomsnelheid :

afstand uit nulpunt : 530 m

stroomsnelheid : 37 cm/sec

stroomrichting : 83 °

doorstroomoppervlakte : 63551 m²

raaidebiet (hp) : 3576 m³/sec

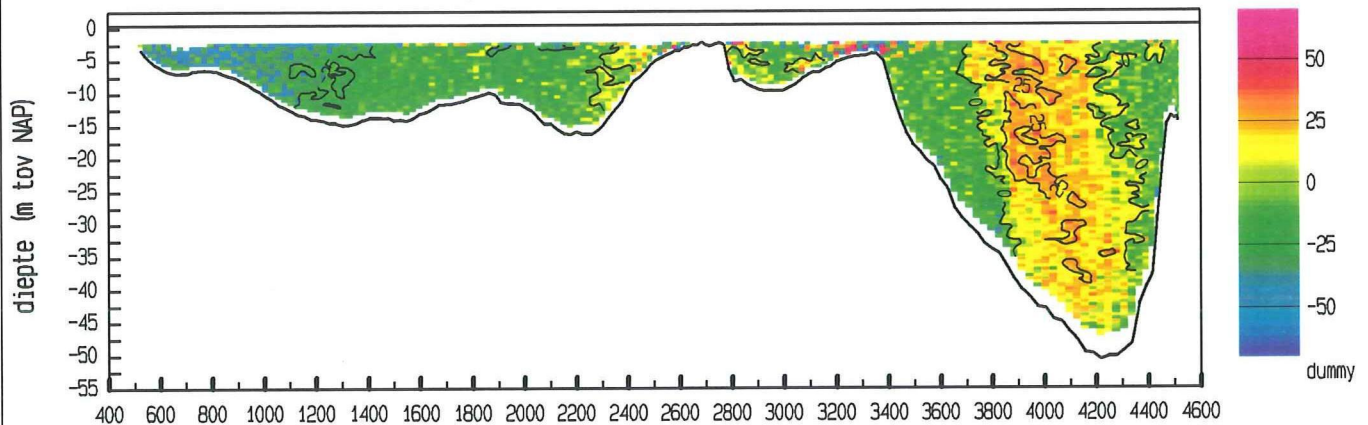
adcpfile : data/gevalid/2202/kazz019a.val



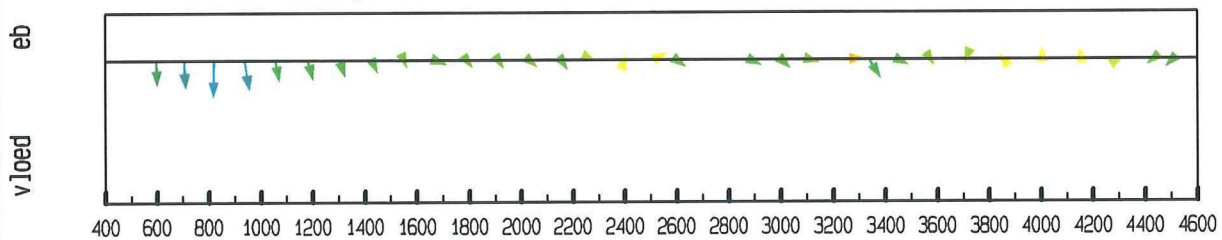
Zierikzee Colijnsplaat dd 15 september 1995  
adcpfile : data/gevalid/2202/kazz020a.val

tijd : 1308 - 1327

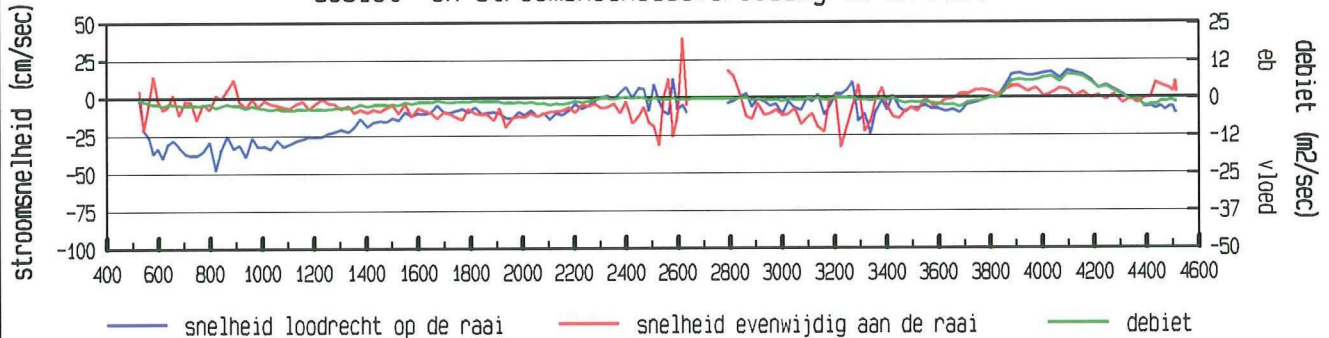
gemeten snelheid (cm/sec)



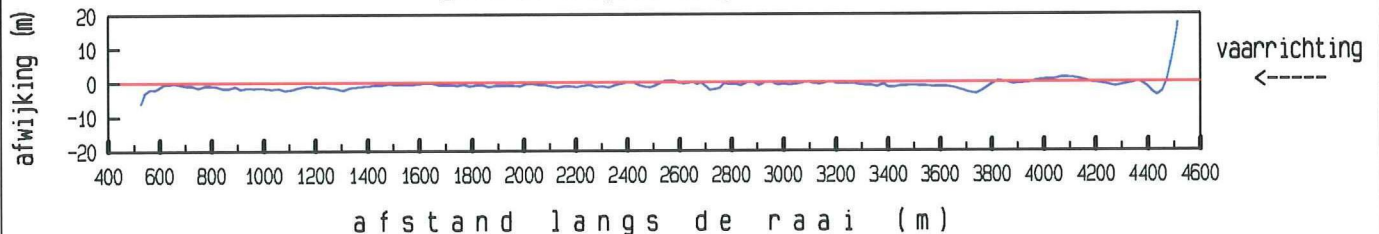
gemiddelde stroomsnelheid in de vertikaal



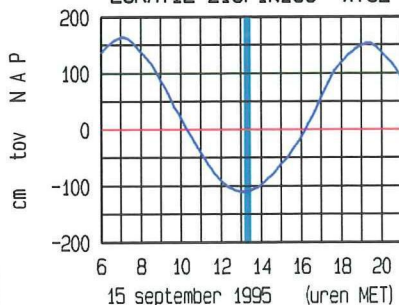
debiet- en stroomsnelheidsverdeling in de raai



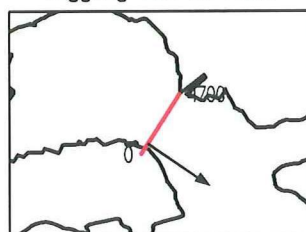
gevaaren traject langs de raai



LOKATIE Zierikzee WT02



ligging van de raai



maximum gemiddelde stroomsnelheid :

afstand uit nulpunt : 821 m

stroomsnelheid : 48 cm/sec

stroomrichting : 124 °

doorstroomoppervlakte : 63684 m<sup>2</sup>

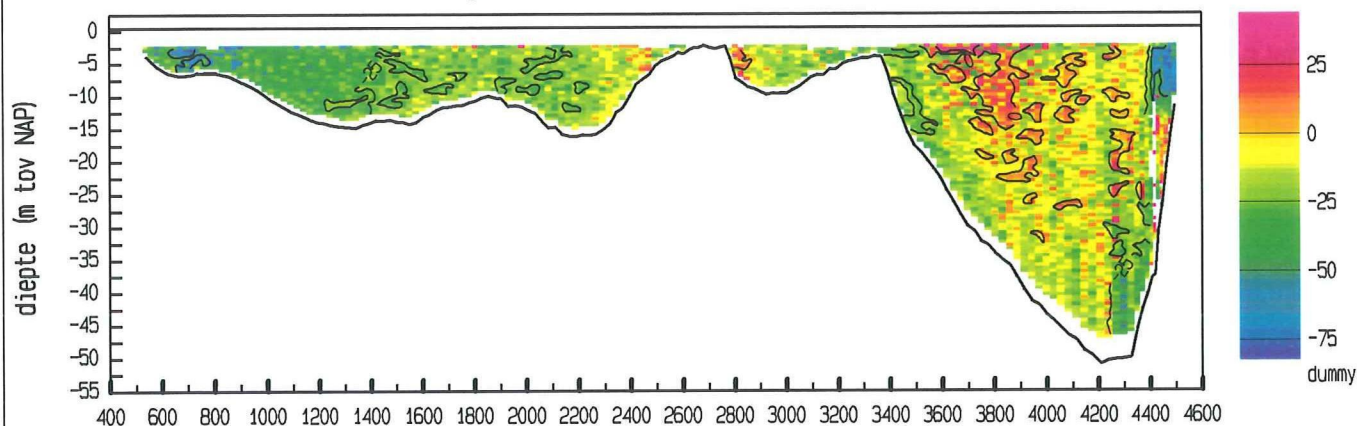
raaidebiet (hp) : -1764 m<sup>3</sup>/sec

adcpfile : data/gevalid/2202/kazz020a.val

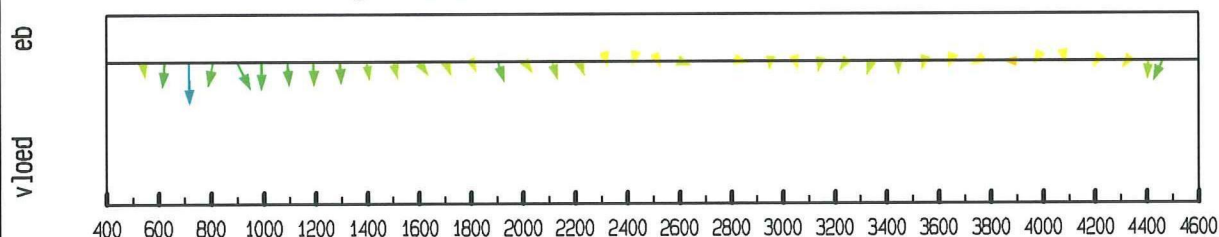
Zierikzee Colijnsplaat dd 15 september 1995  
adcpfile : data/gevalid/2202/kazz021a.val

tijd : 1328 - 1346

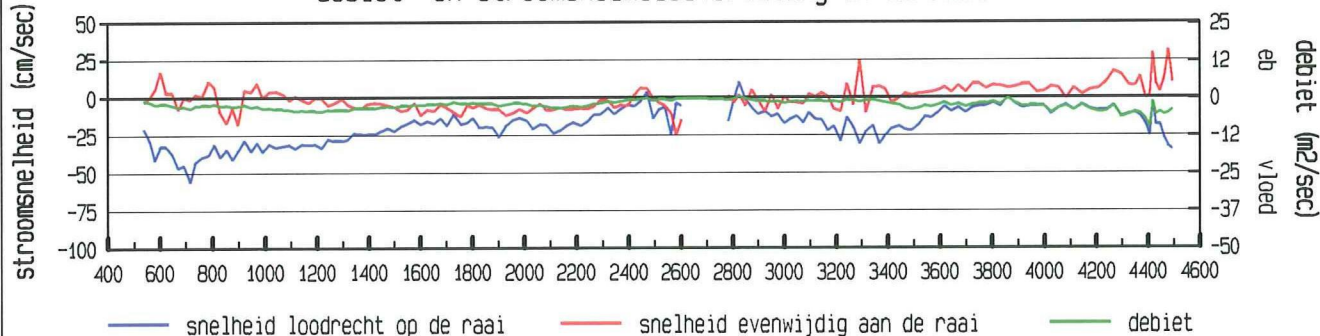
gemeten snelheid (cm/sec)



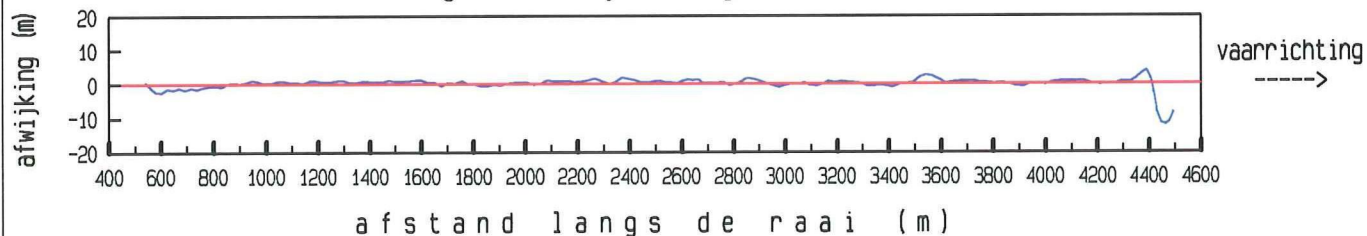
gemiddelde stroomsnelheid in de vertikaal



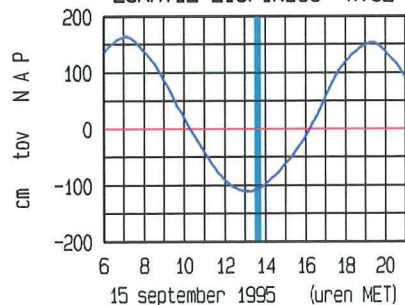
debiet- en stroomsnelheidsverdeling in de raai



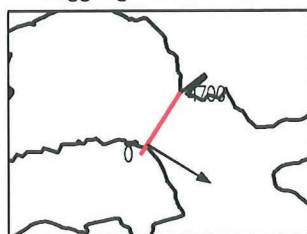
gevaaren traject langs de raai



LOKATIE Zierikzee WT02



ligging van de raai



maximum gemiddelde stroomsnelheid :

afstand uit nulpunt : 716 m

stroomsnelheid : 56 cm/sec

stroomrichting : 122 °

doorstroomoppervlakte : 63710 m²

raaidebiet (hp) : -8831 m³/sec

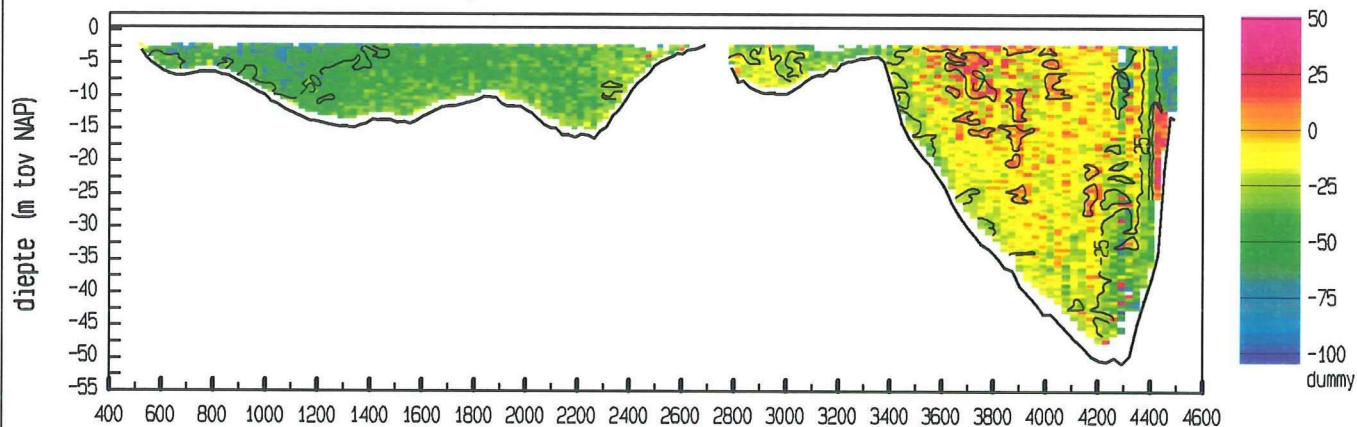
adcpfile : data/gevalid/2202/kazz021a.val



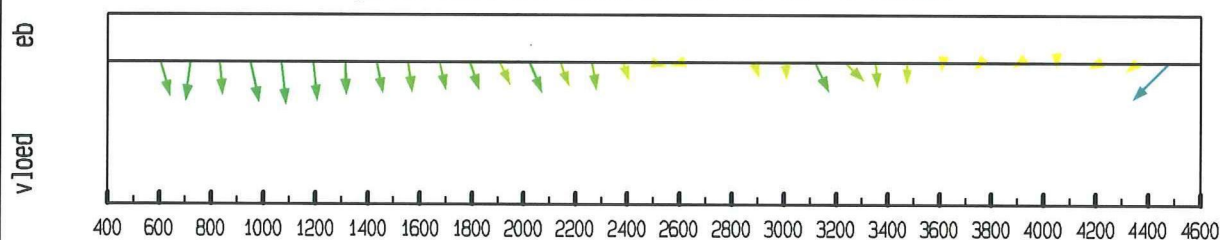
Zierikzee Colijnsplaat dd 15 september 1995  
adcpfile : data/gevalid/2202/kazz022a.val

tijd : 1347 - 1405

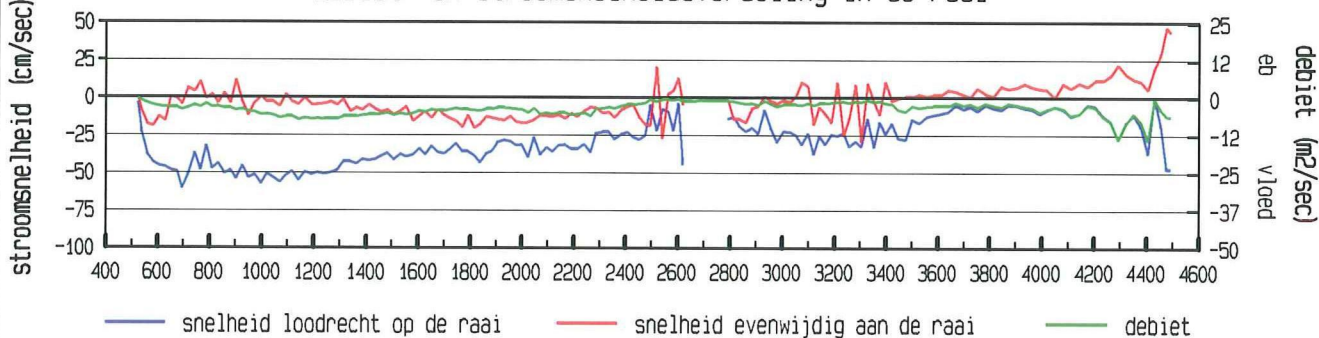
gemeten snelheid (cm/sec)



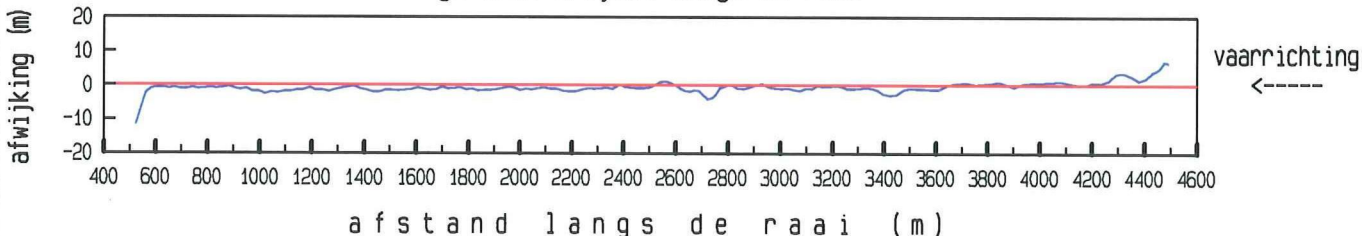
gemiddelde stroomsnelheid in de vertikaal



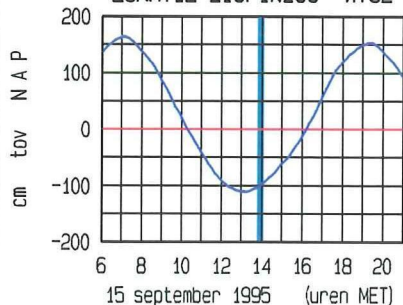
debiet- en stroomsnelheidsverdeling in de raai



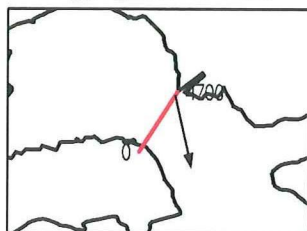
gevaaren traject langs de raai



LOKATIE Zierikzee WT02



ligging van de raai



maximum gemiddelde stroomsnelheid :

afstand uit nulpunt : 4477 m

stroomsnelheid : 67 cm/sec

stroomrichting : 167 °

doorstroomoppervlakte : 64039 m²

raaidebiet (hp) : -13885 m³/sec

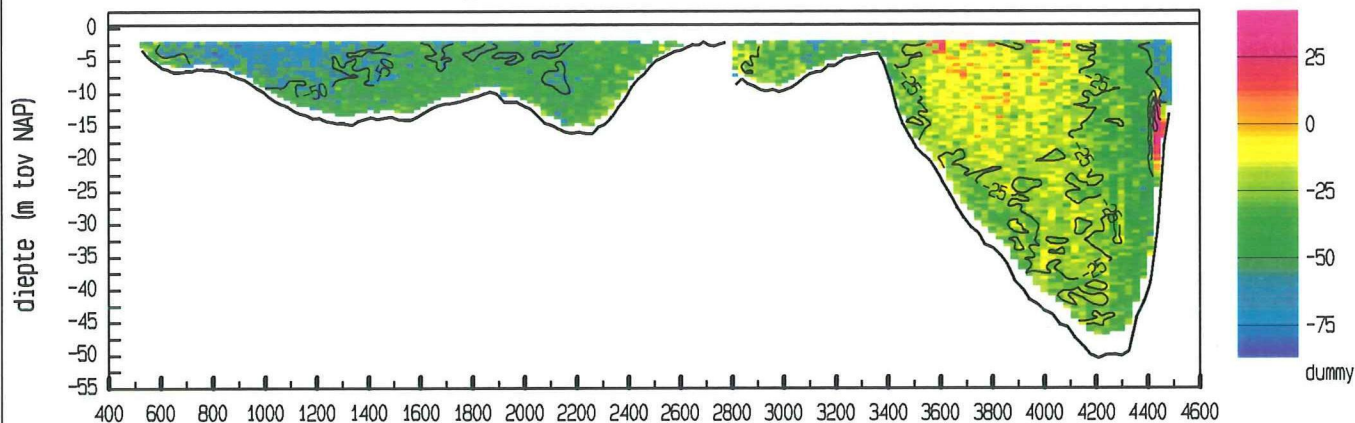
adcpfile : data/gevalid/2202/kazz022a.val



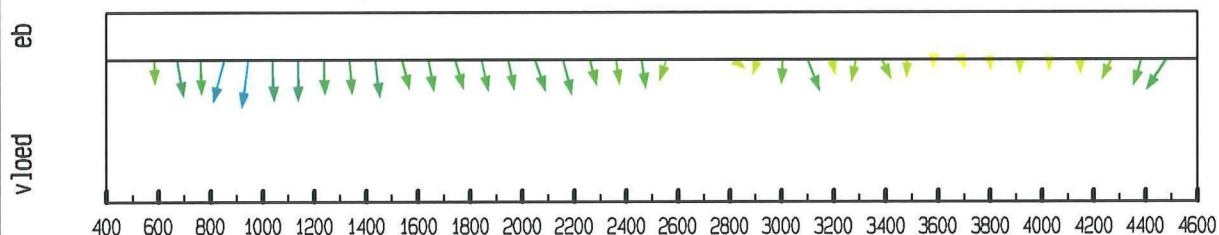
Zierikzee Colijnsplaat dd 15 september 1995  
adcpfile : data/gevalid/2202/kazz023a.val

tijd : 1406 - 1424

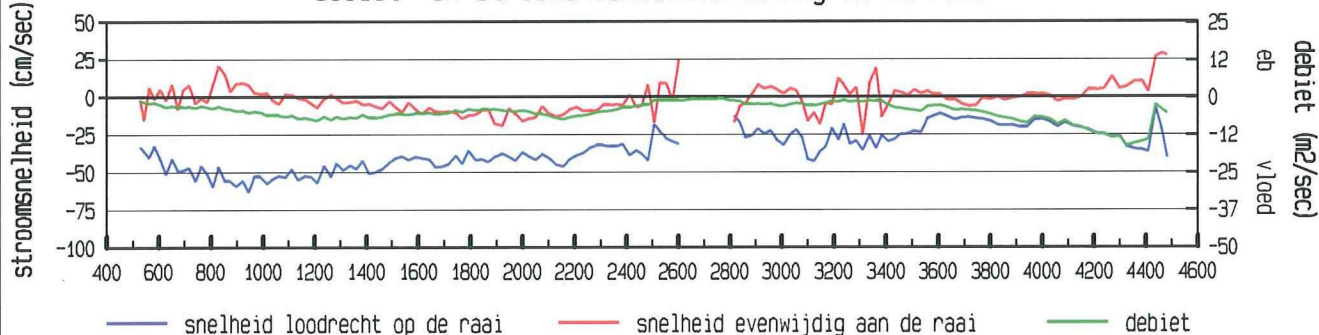
gemeten snelheid (cm/sec)



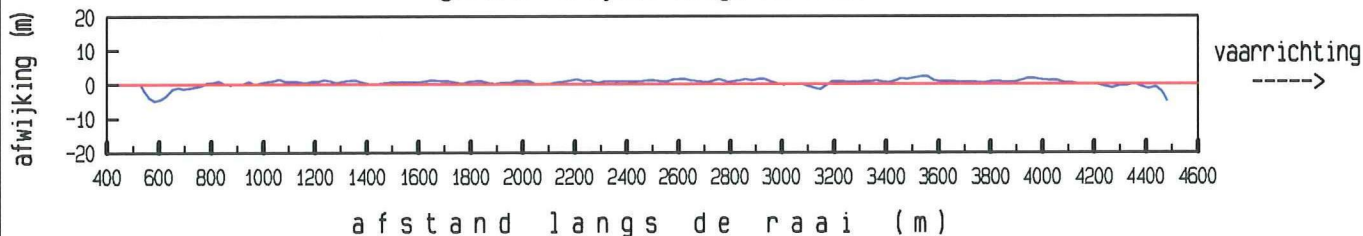
gemiddelde stroomsnelheid in de vertikaal



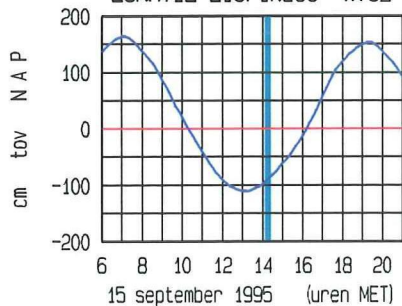
debiet- en stroomsnelheidsverdeling in de raai



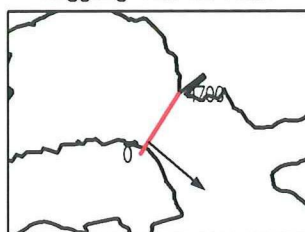
gevaaren traject langs de raai



LOKATIE Zierikzee WT02



ligging van de raai



maximum gemiddelde stroomsnelheid :

afstand uit nulpunt : 945 m

stroomsnelheid : 64 cm/sec

stroomrichting : 130°

doorstroomoppervlakte : 64075 m<sup>2</sup>

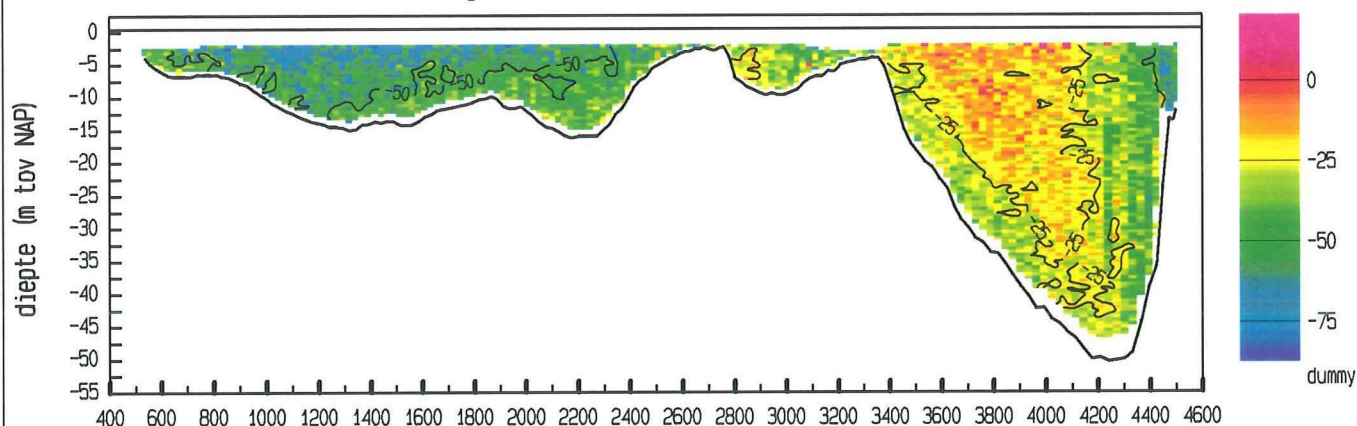
raaidebiet (hp) : -18766 m<sup>3</sup>/sec

adcpfile : data/gevalid/2202/kazz023a.val

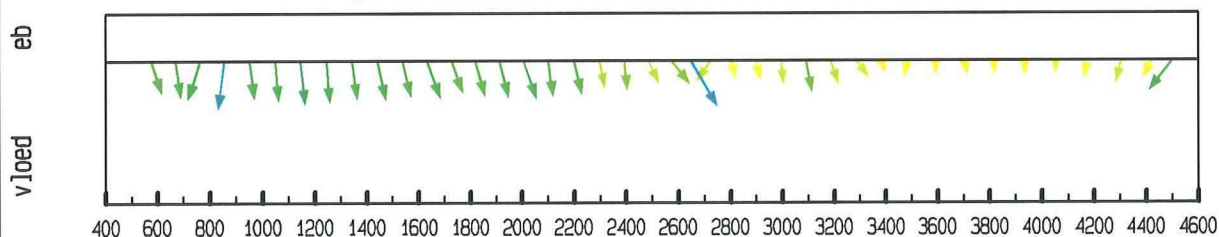
Zierikzee Colijnsplaat dd 15 september 1995  
adcpfile : data/gevalid/2202/kazz024a.val

tijd : 1425 - 1443

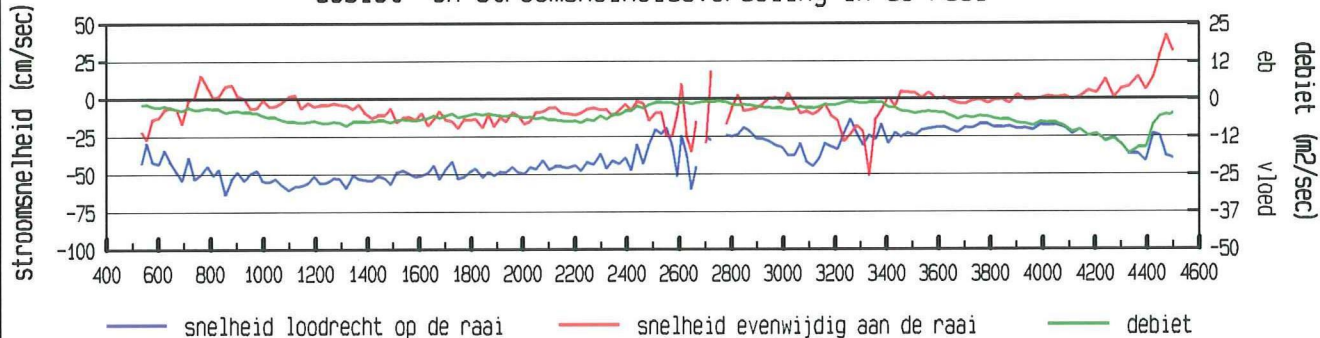
gemeten snelheid (cm/sec)



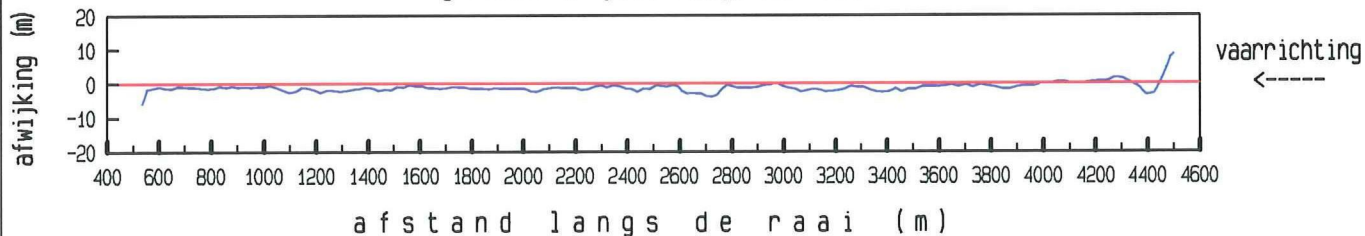
gemiddelde stroomsnelheid in de vertikaal



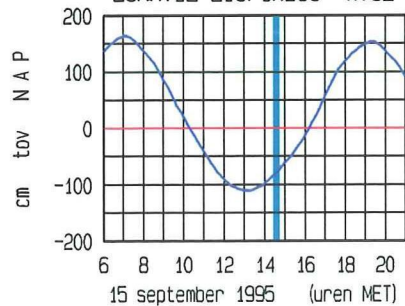
debiet- en stroomsnelheidsverdeling in de raai



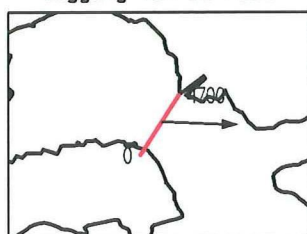
gevaaren traject langs de raai



LOKATIE Zierikzee WT02



ligging van de raai



maximum gemiddelde stroomsnelheid :

afstand uit nulpunt : 2648 m

stroomsnelheid : 70 cm/sec

stroomrichting : 93 °

doorstroomoppervlakte : 64693 m²

raaidebiet (hp) : -21025 m³/sec

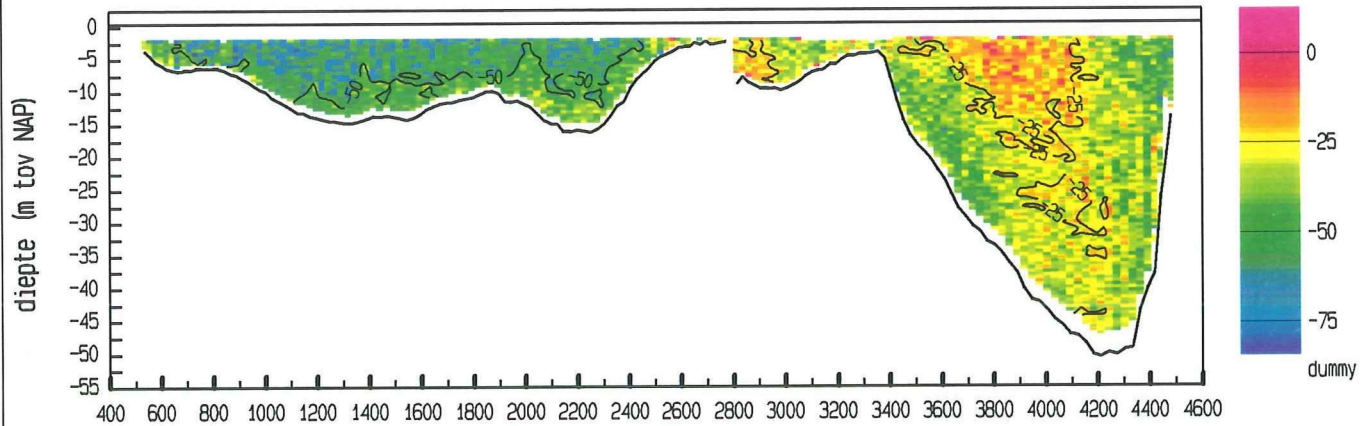
adcpfile : data/gevalid/2202/kazz024a.val



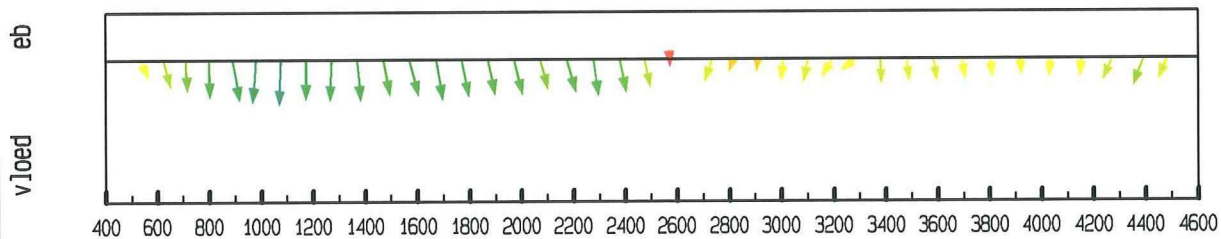
Zierikzee Colijnsplaat dd 15 september 1995  
 adcpfile : data/gevalid/2202/kazz025a.val

tijd : 1444 - 1502

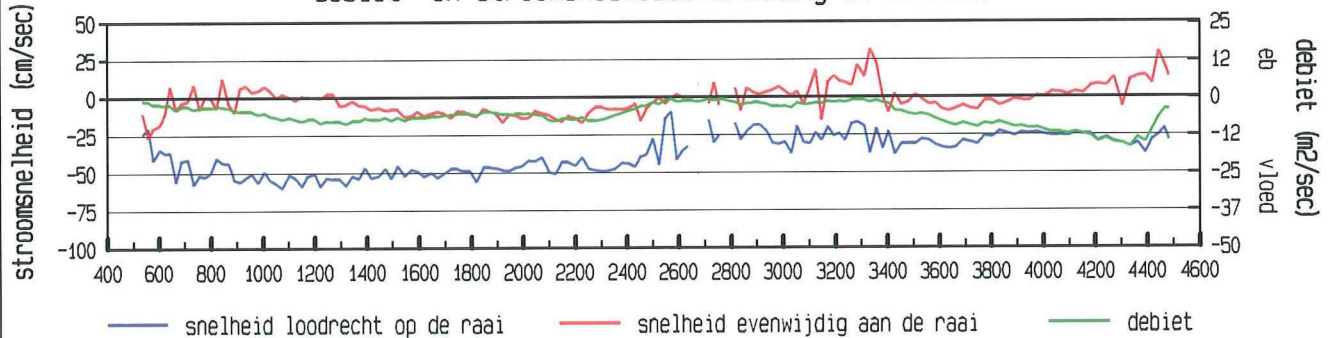
gemeten snelheid (cm/sec)



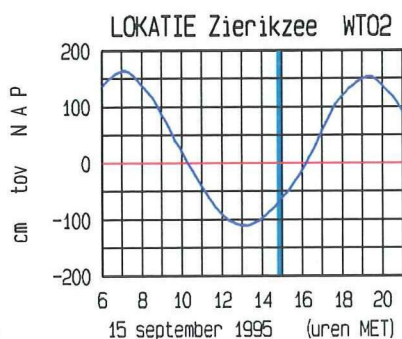
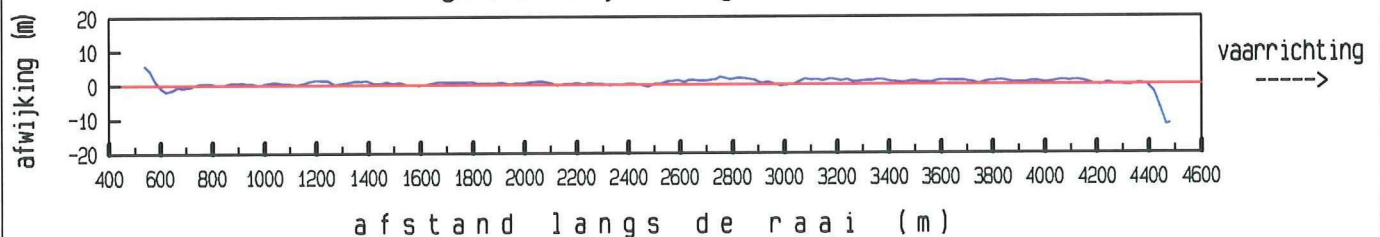
gemiddelde stroomsnelheid in de vertikaal



debiet- en stroomsnelheidsverdeling in de raai



gevaren traject langs de raai



maximum gemiddelde stroomsnelheid :

afstand uit nulpunt : 1075 m

stroomsnelheid : 60 cm/sec

stroomrichting : 125 °

doorstroomoppervlakte : 65020 m²

raaidebiet (hp) : -22626 m³/sec

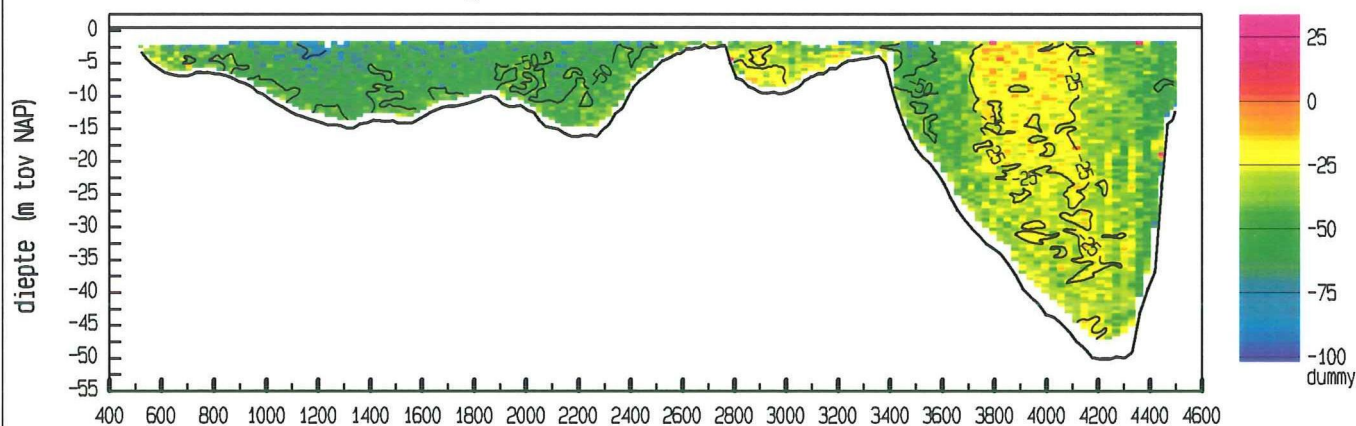
adcpfile : data/gevalid/2202/kazz025a.val



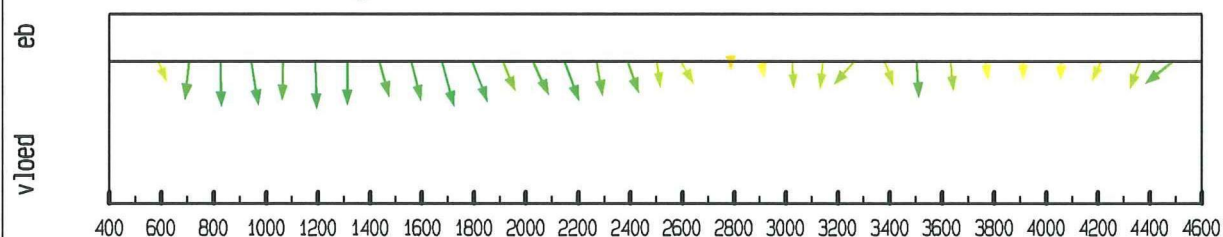
Zierikzee Colijnsplaat dd 15 september 1995  
adcpfile : data/gevalid/2202/kazz026a.val

tijd : 1502 - 1521

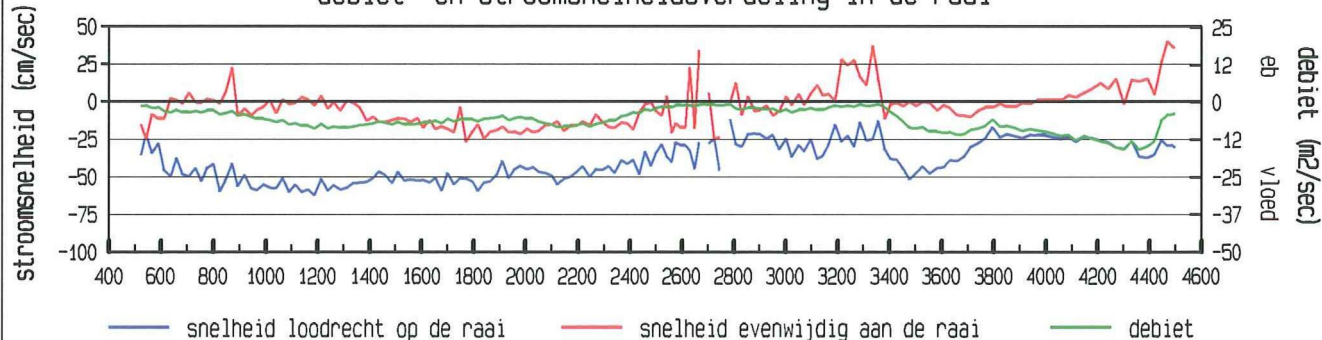
gemeten snelheid (cm/sec)



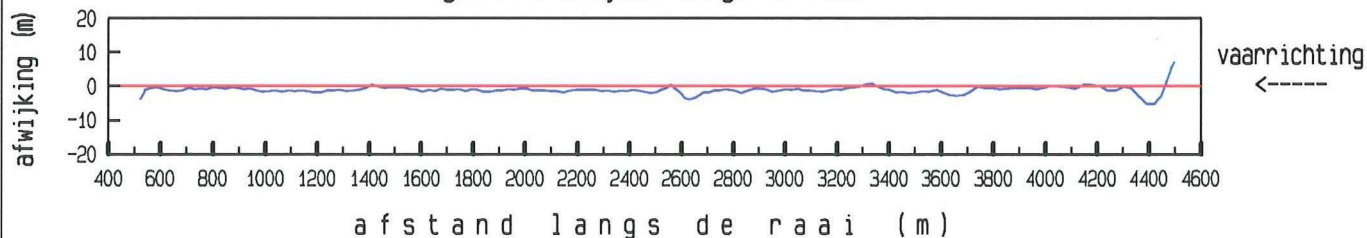
gemiddelde stroomsnelheid in de vertikaal



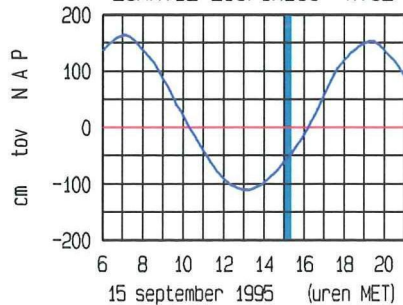
debiet- en stroomsnelheidsverdeling in de raai



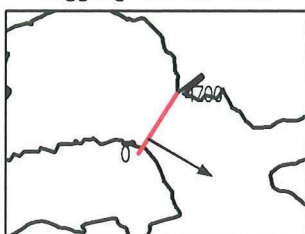
gevaaren traject langs de raai



LOKATIE Zierikzee WT02



ligging van de raai



maximum gemiddelde stroomsnelheid :

afstand uit nulpunt : 1188 m

stroomsnelheid : 62 cm/sec

stroomrichting : 120°

doorstroomoppervlakte : 65519 m²

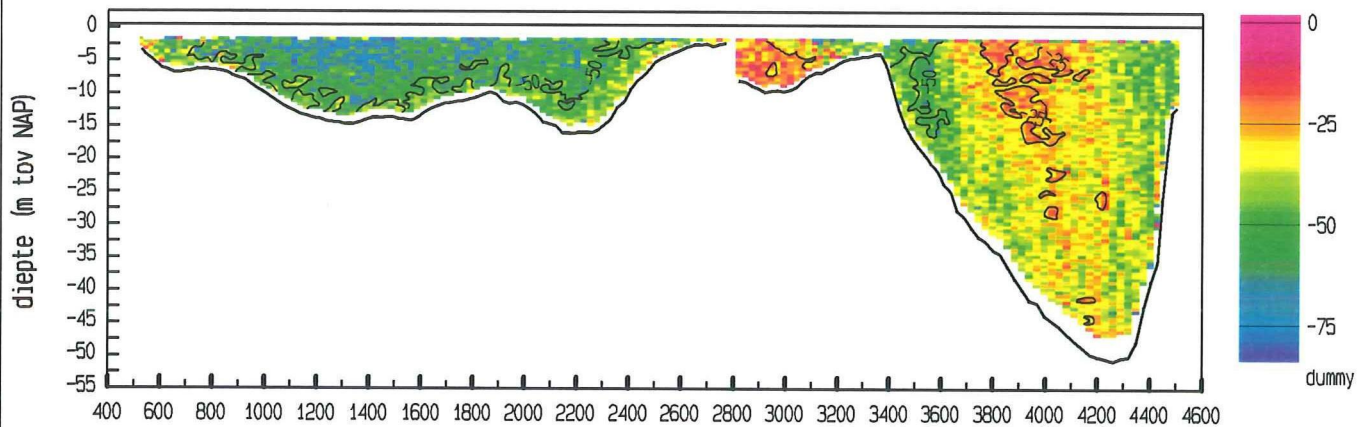
raaidebiet (hp) : -23605 m³/sec

adcpfile : data/gevalid/2202/kazz026a.val

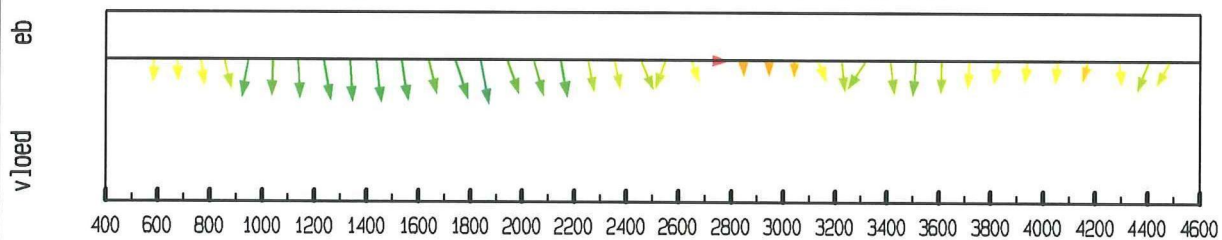
Zierikzee Colijnsplaat dd 15 september 1995  
adcpfile : data/gevalid/2202/kazz027a.val

tijd : 1522 - 1540

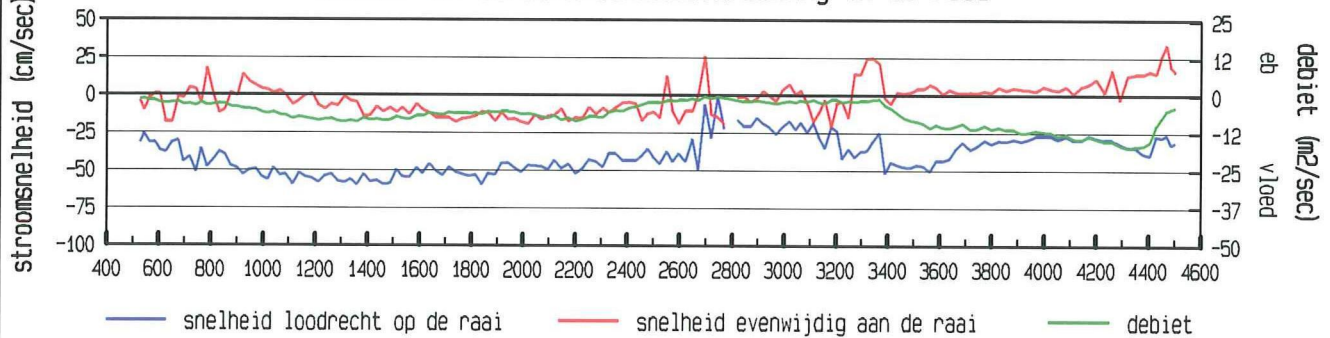
gemeten snelheid (cm/sec)



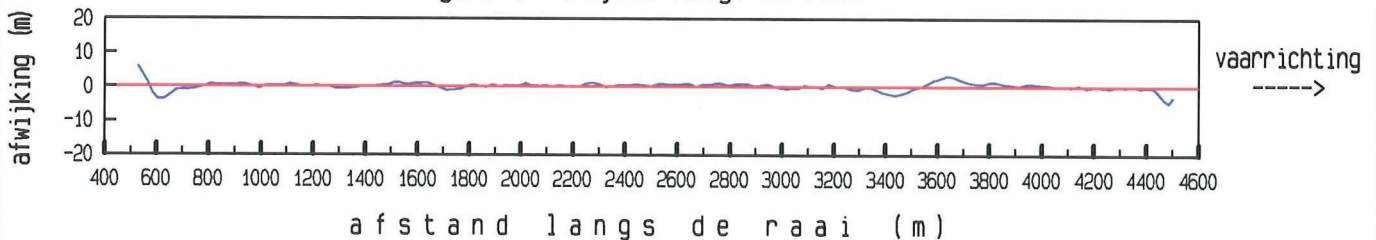
gemiddelde stroomsnelheid in de vertikaal



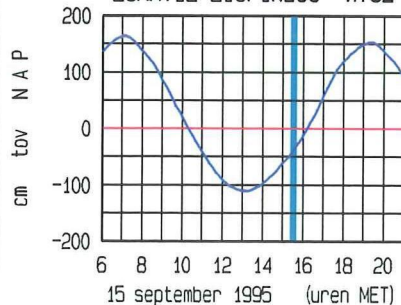
debiet- en stroomsnelheidsverdeling in de raai



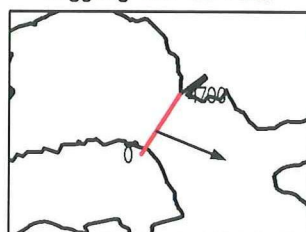
gevaaren traject langs de raai



LOKATIE Zierikzee WT02



ligging van de raai



maximum gemiddelde stroomsnelheid :

afstand uit nulpunt : 1839 m

stroomsnelheid : 60 cm/sec

stroomrichting : 112 °

doorstroomoppervlakte : 66550 m<sup>2</sup>

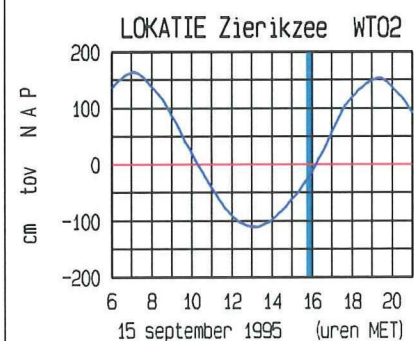
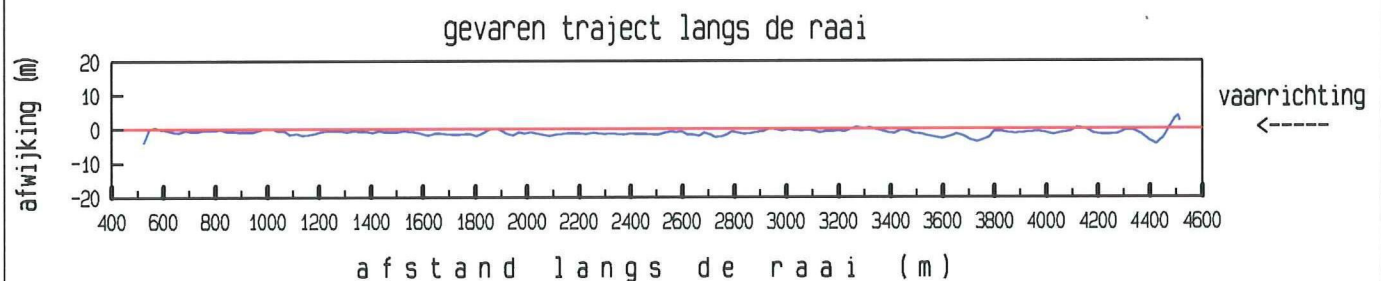
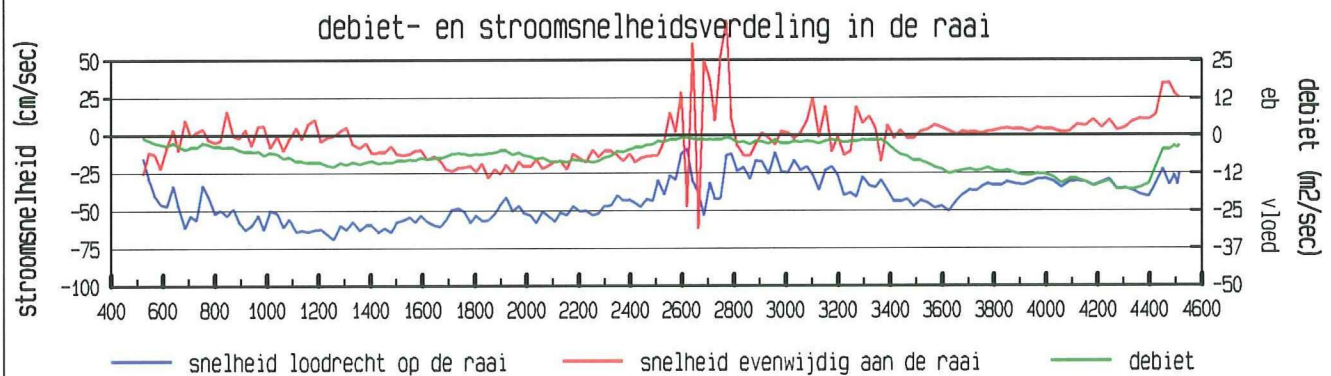
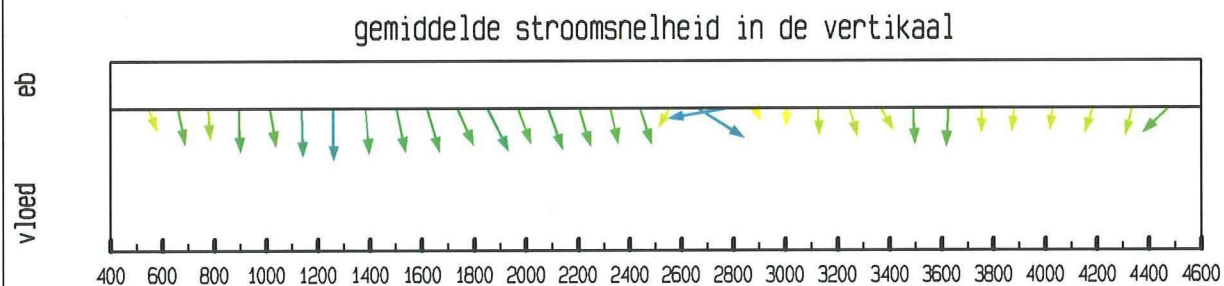
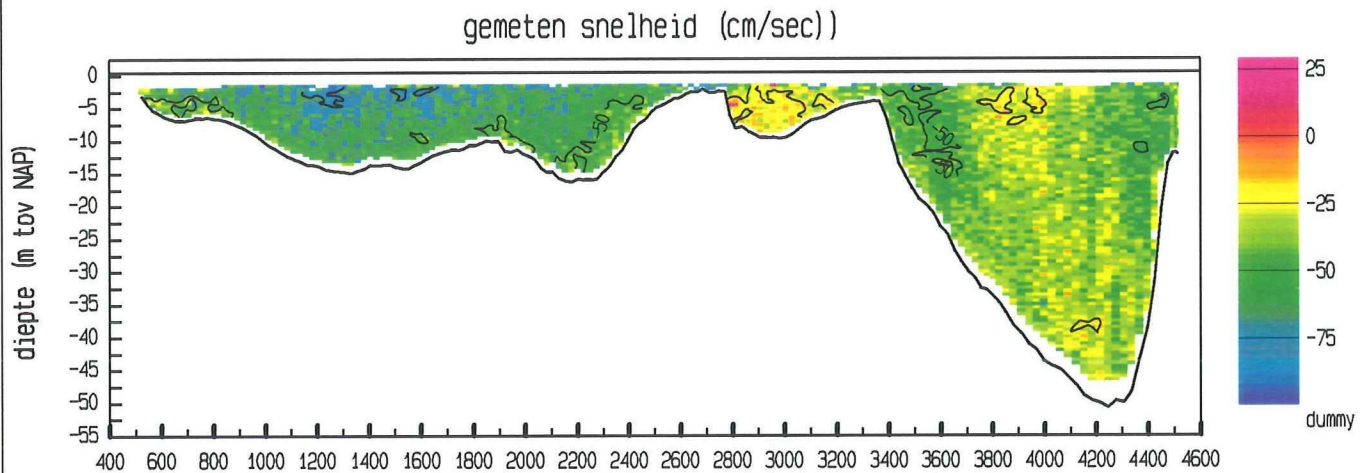
raaidebiet (hp) : -25093 m<sup>3</sup>/sec

adcpfile : data/gevalid/2202/kazz027a.val



Zierikzee Colijnsplaat dd 15 september 1995  
adcpfile : data/gevalid/2202/kazz028a.val

tijd : 1543 - 1602



maximum gemiddelde stroomsnelheid :

afstand uit nulpunt : 2770 m

stroomsnelheid : 78 cm/sec

stroomrichting : 203 °

doorstroomoppervlakte : 67136 m²

raaidebiet (hp) : -27287 m³/sec

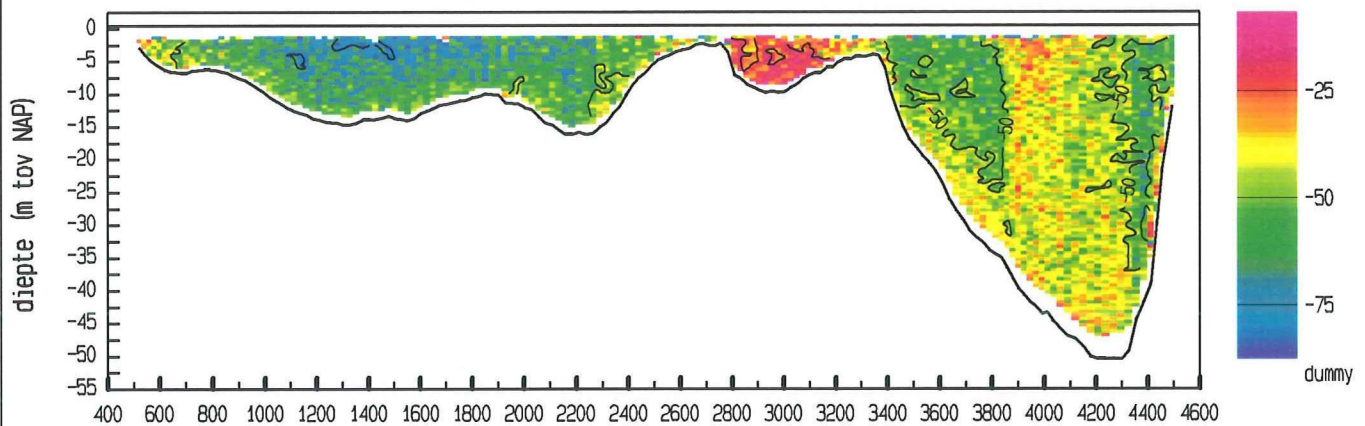
adcpfile : data/gevalid/2202/kazz028a.val



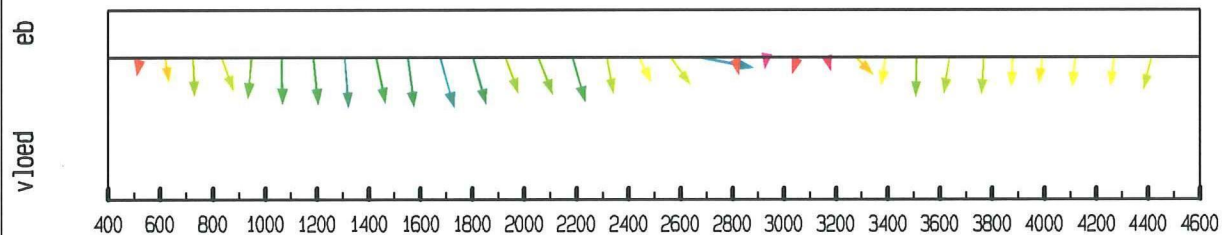
Zierikzee Colijnsplaat dd 15 september 1995  
adcpfile : data/gevalid/2202/kazz029a.val

tijd : 1603 - 1621

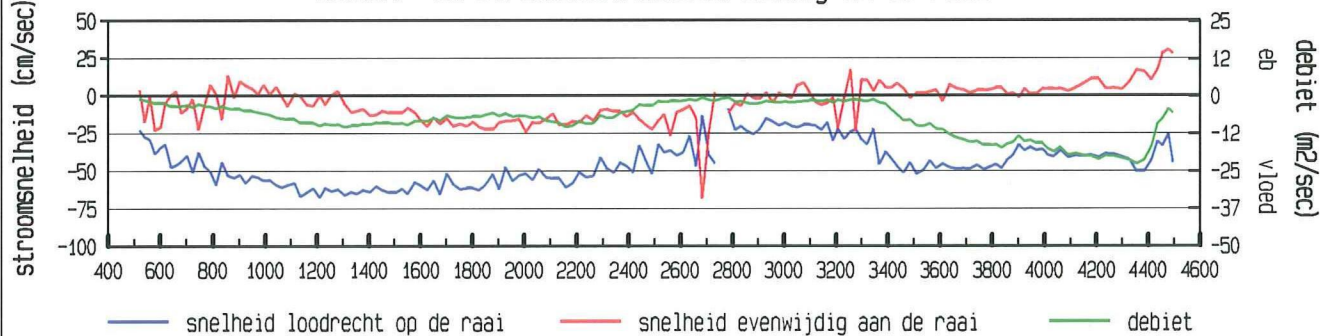
gemeten snelheid (cm/sec))



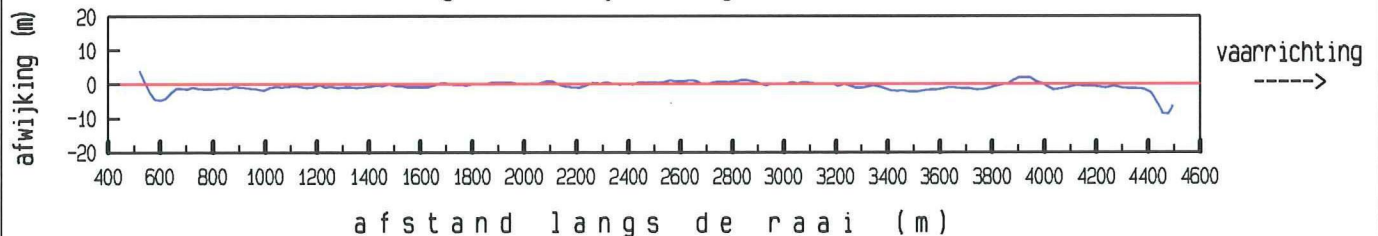
gemiddelde stroomsnelheid in de vertikaal



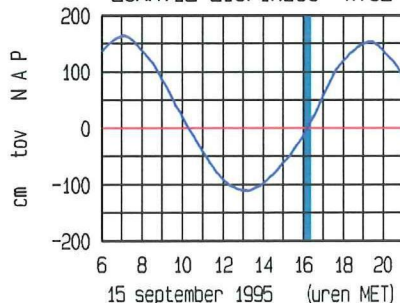
debiet- en stroomsnelheidsverdeling in de raai



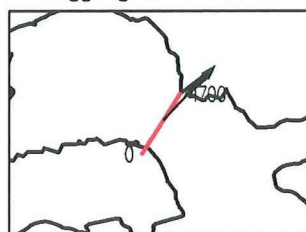
gevaren traject langs de raai



LOKATIE Zierikzee WT02



ligging van de raai



maximum gemiddelde stroomsnelheid :

afstand uit nulpunt : 2683 m

stroomsnelheid : 70 cm/sec

stroomrichting : 44°

doorstroomoppervlakte : 67912 m²

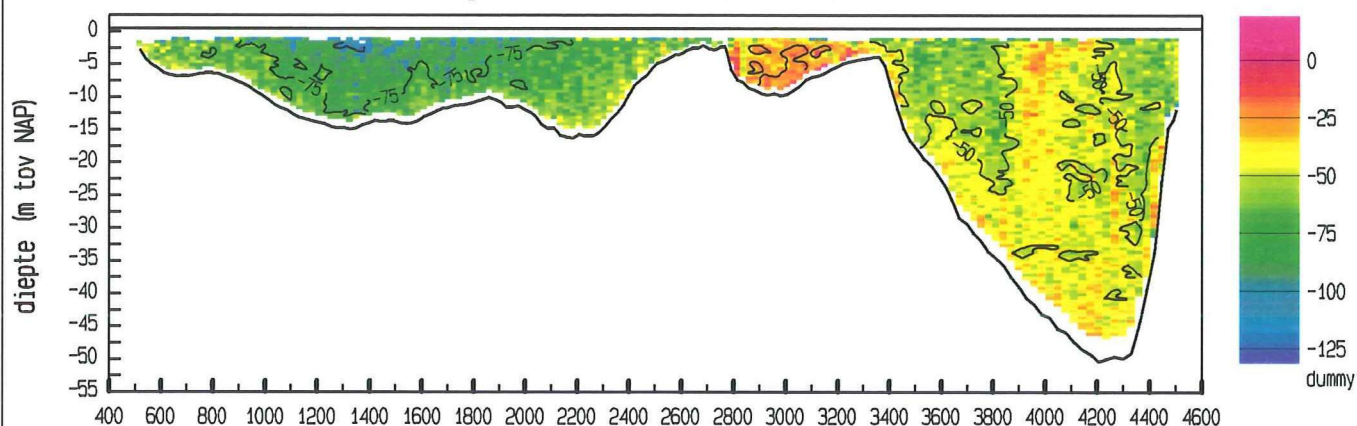
raaidebiet (hp) : -30835 m³/sec

adcpfile : data/gevalid/2202/kazz029a.val

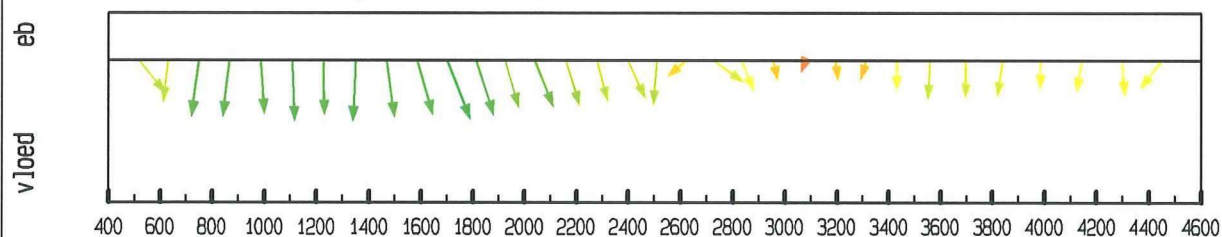
Zierikzee Colijnsplaat dd 15 september 1995  
adcpfile : data/gevalid/2202/kazz030a.val

tijd : 1622 - 1640

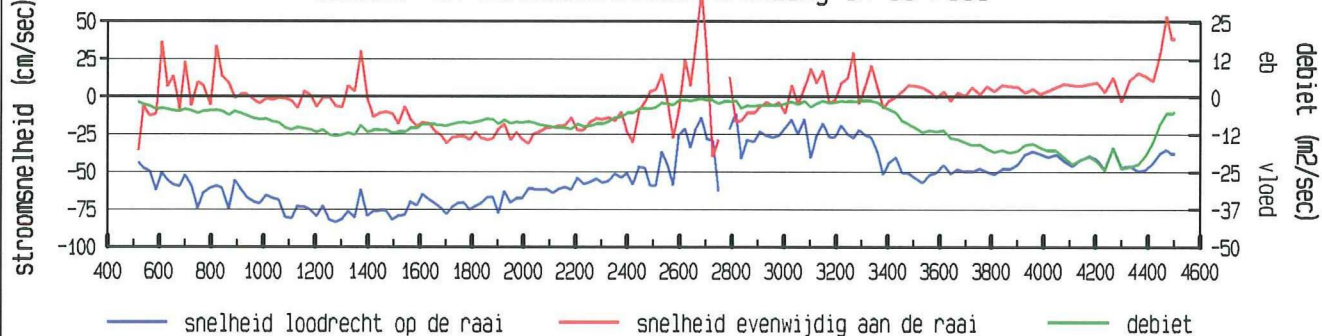
gemeten snelheid (cm/sec)



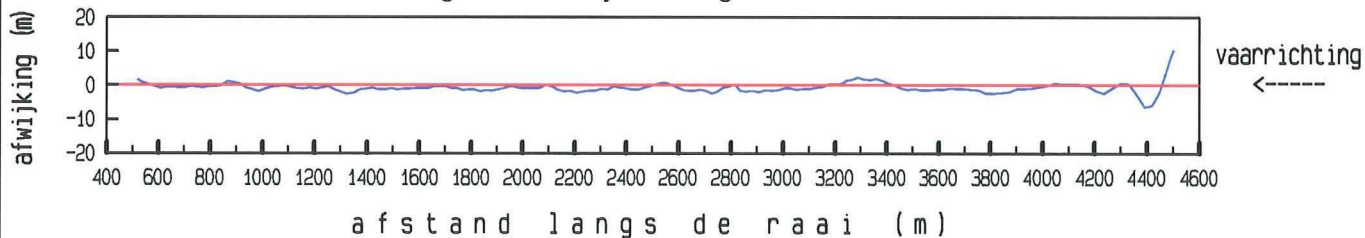
gemiddelde stroomsnelheid in de vertikaal



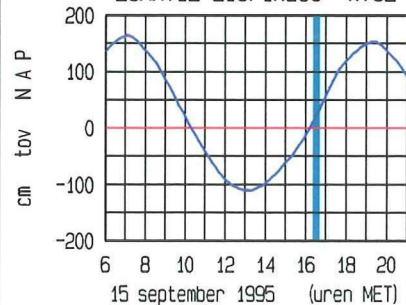
debiet- en stroomsnelheidsverdeling in de raai



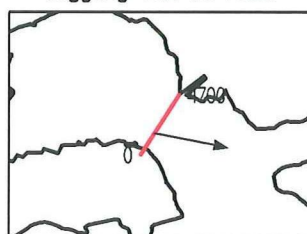
gevaaren traject langs de raai



LOKATIE Zierikzee WT02



ligging van de raai



maximum gemiddelde stroomsnelheid :

afstand uit nulpunt : 1702 m

stroomsnelheid : 84 cm/sec

stroomrichting : 101°

doorstroomoppervlakte : 68645 m<sup>2</sup>

raaidebiet (hp) : -35114 m<sup>3</sup>/sec

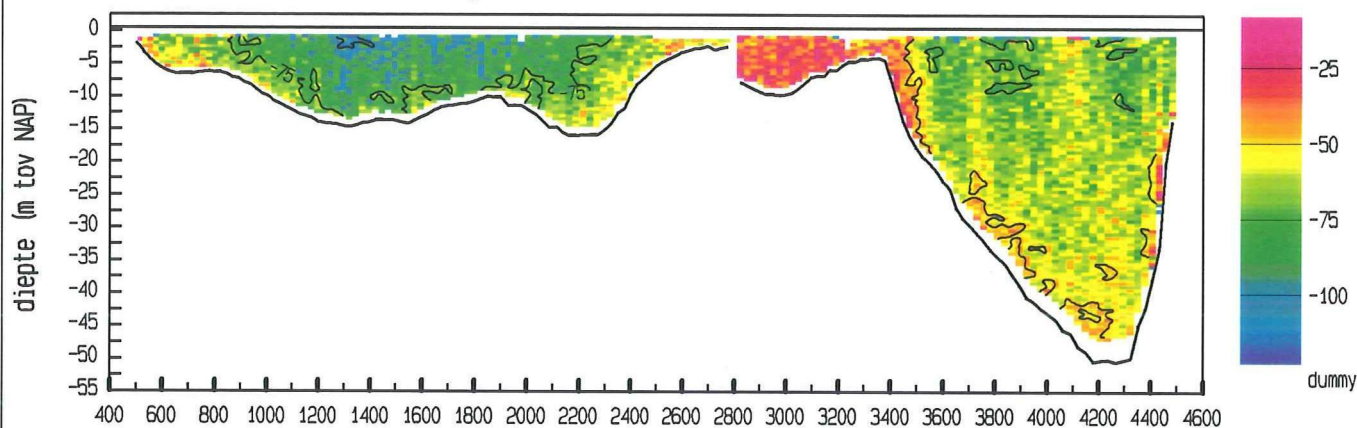
adcpfile : data/gevalid/2202/kazz030a.val



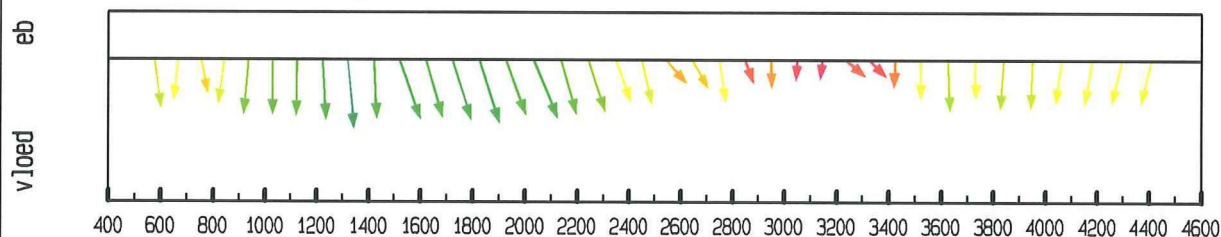
Zierikzee Colijnsplaat dd 15 september 1995  
adcpfile : data/gevalid/2202/kazz031a.val

tijd : 1641 - 1659

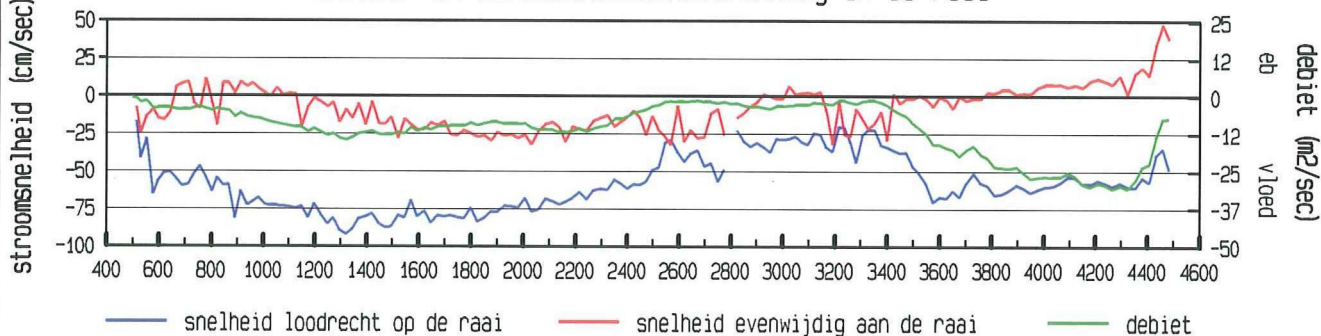
gemeten snelheid (cm/sec)



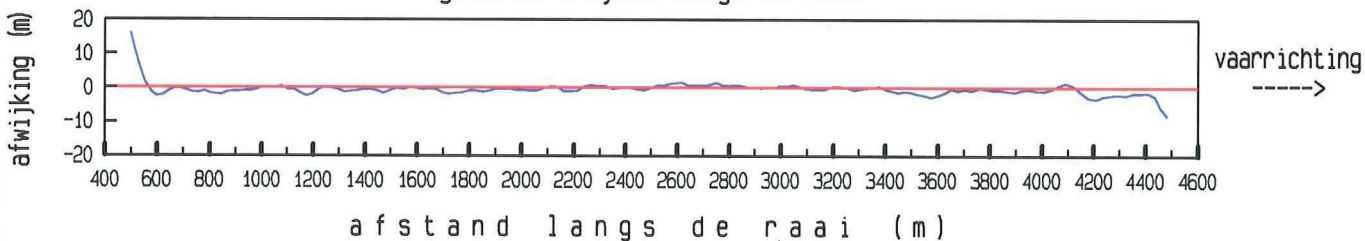
gemiddelde stroomsnelheid in de vertikaal



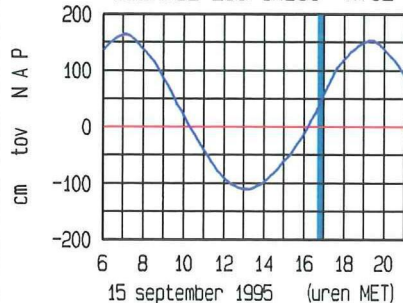
debiet- en stroomsnelheidsverdeling in de raai



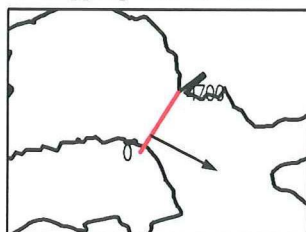
gevaaren traject langs de raai



LOKATIE Zierikzee WT02



ligging van de raai



maximum gemiddelde stroomsnelheid :

afstand uit nulpunt : 1320 m

stroomsnelheid : 92 cm/sec

stroomrichting : 117°

doorstroomoppervlakte : 69461 m²

raaidebiet (hp) : -41988 m³/sec

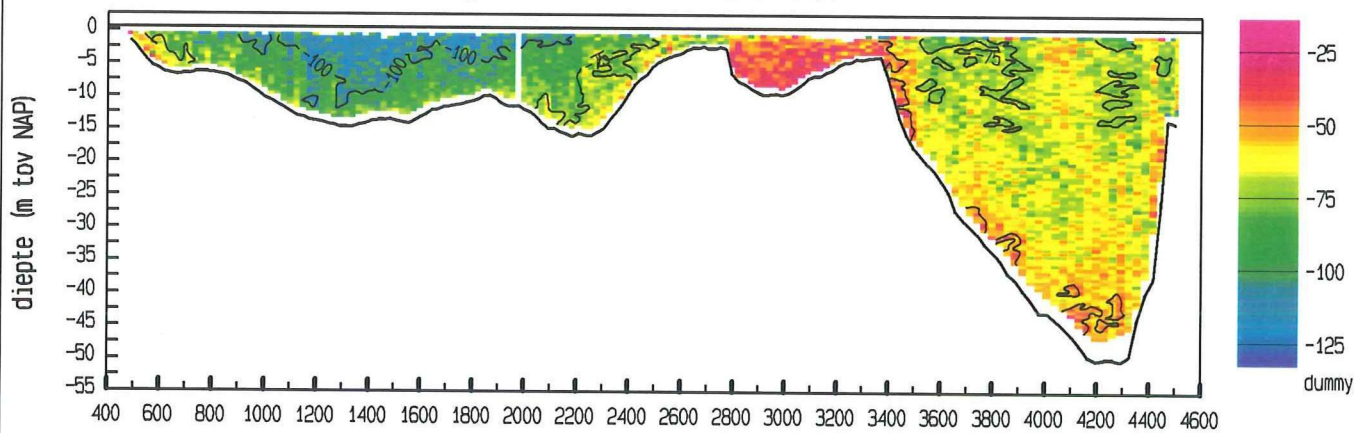
adcpfile : data/gevalid/2202/kazz031a.val



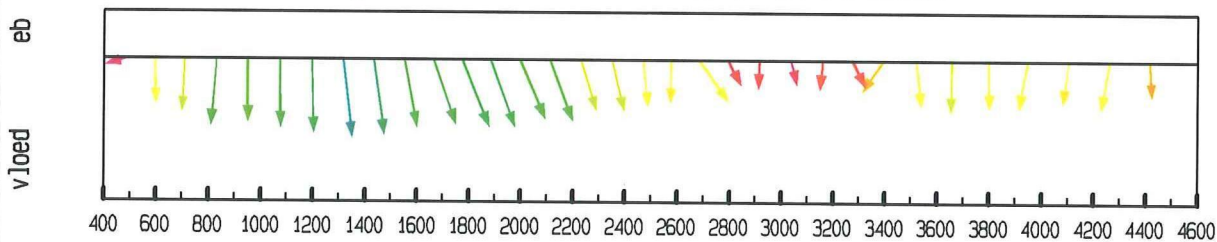
Zierikzee Colijnsplaat dd 15 september 1995  
adcpfile : data/gevalid/2202/kazz032a.val

tijd : 1700 - 1718

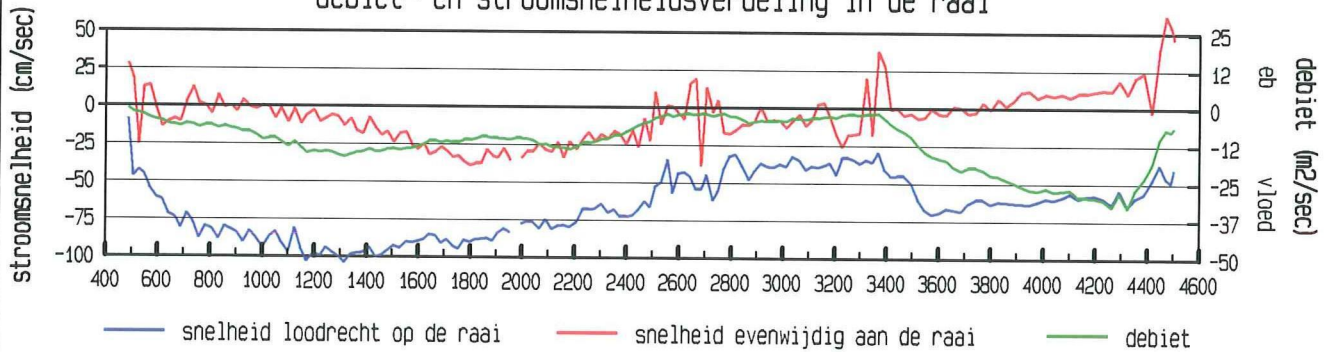
gemeten snelheid (cm/sec)



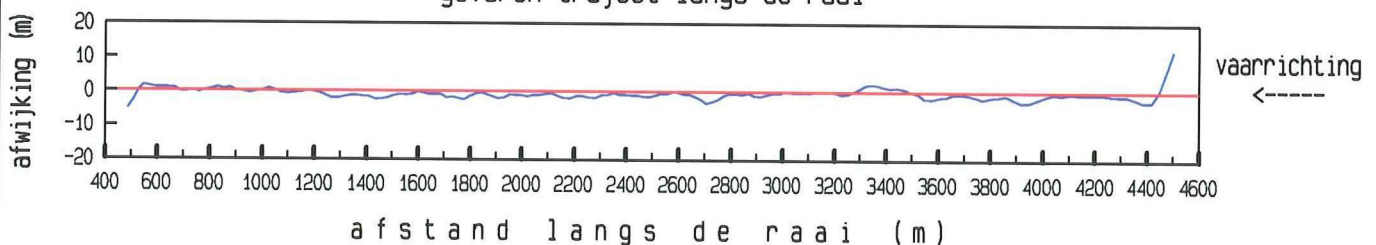
gemiddelde stroomsnelheid in de vertikaal



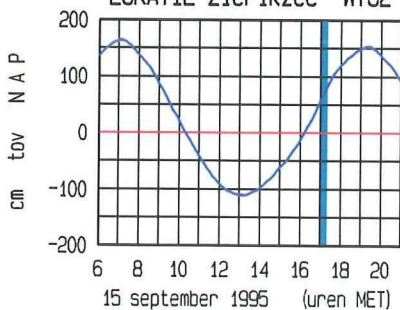
debiet- en stroomsnelheidsverdeling in de raai



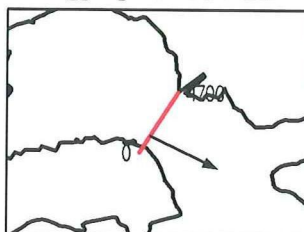
gevaaren traject langs de raai



LOKATIE Zierikzee WT02



ligging van de raai



maximum gemiddelde stroomsnelheid :

afstand uit nulpunt : 1316 m

stroomsnelheid : 105 cm/sec

stroomrichting : 116°

doorstroomoppervlakte : 70418 m²

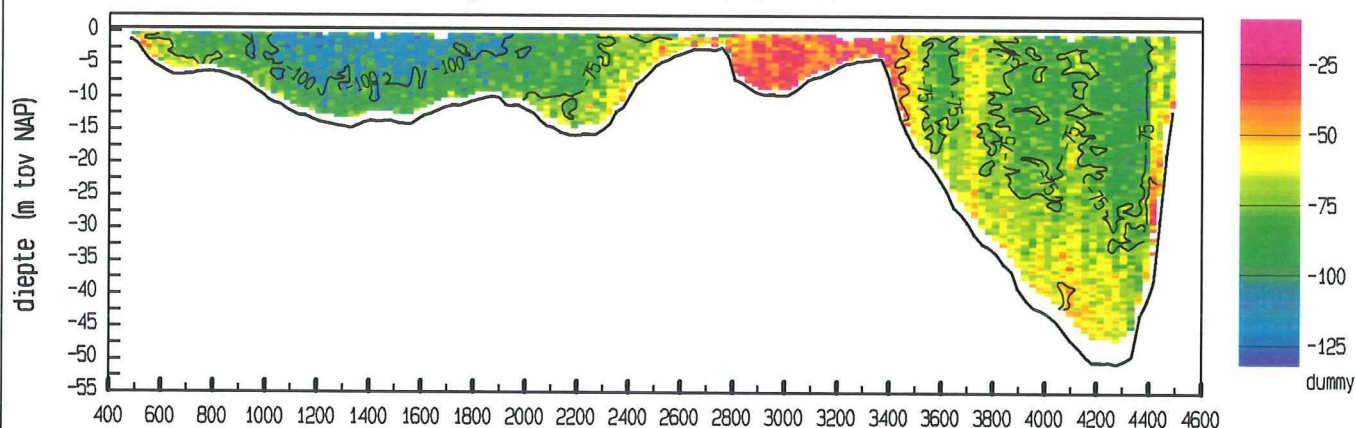
raaidebiet (hp) : -46699 m³/sec

adcpfile : data/gevalid/2202/kazz032a.val

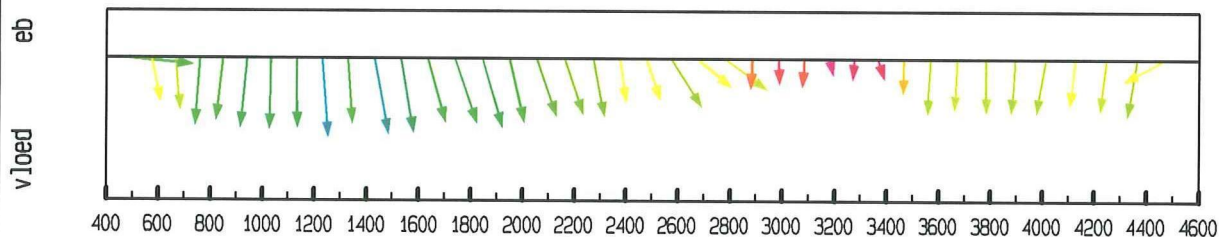
Zierikzee Colijnsplaat dd 15 september 1995  
adcpfile : data/gevalid/2202/kazz033a.val

tijd : 1719 - 1737

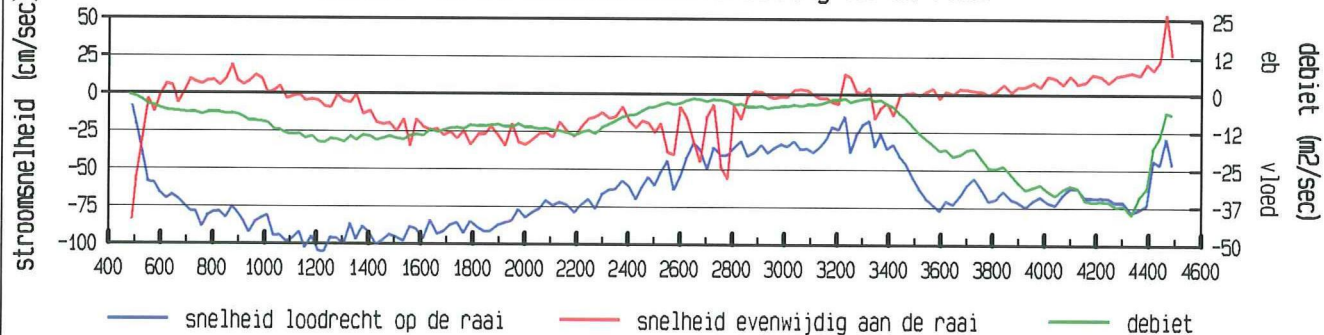
gemeten snelheid (cm/sec))



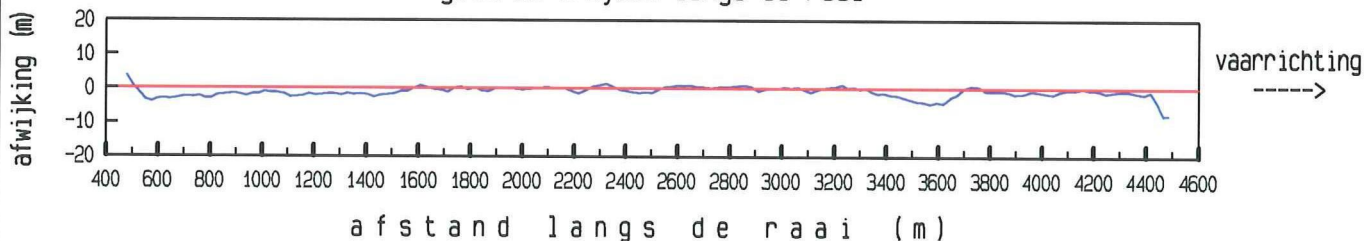
gemiddelde stroomsnelheid in de vertikaal



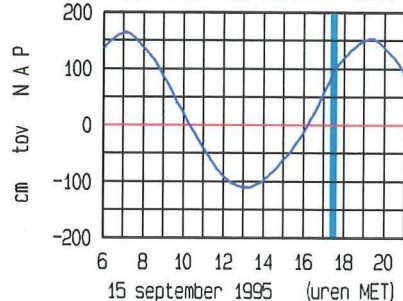
debiet- en stroomsnelheidsverdeling in de raai



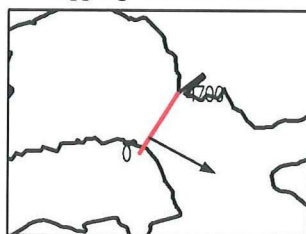
gevaaren traject langs de raai



LOKATIE Zierikzee WT02



ligging van de raai



maximum gemiddelde stroomsnelheid :

afstand uit nulpunt : 1230 m

stroomsnelheid : 105 cm/sec

stroomrichting : 118 °

doorstroomoppervlakte : 71295 m²

raaidebiet (hp) : -49649 m³/sec

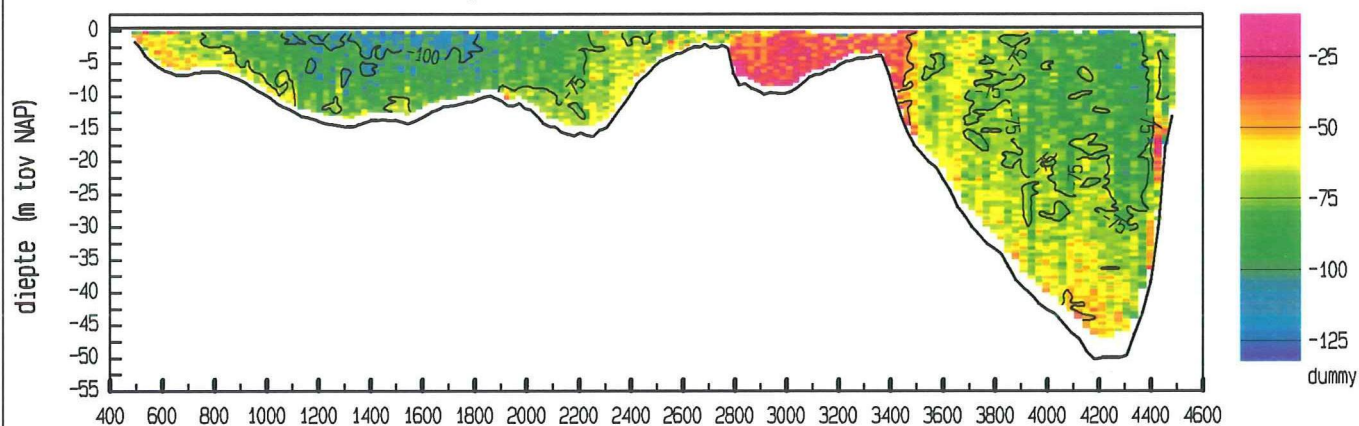
adcpfile : data/gevalid/2202/kazz033a.val



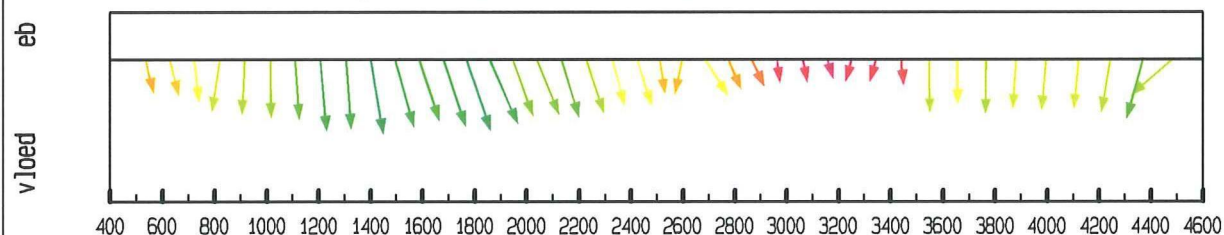
Zierikzee Colijnsplaat dd 15 september 1995  
adcpfile : data/gevalid/2202/kazz034a.val

tijd : 1737 - 1756

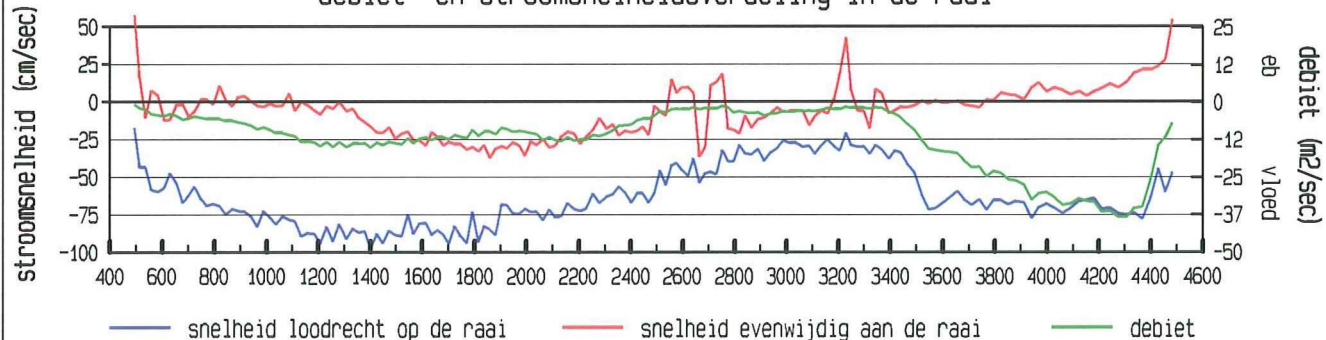
gemeten snelheid (cm/sec)



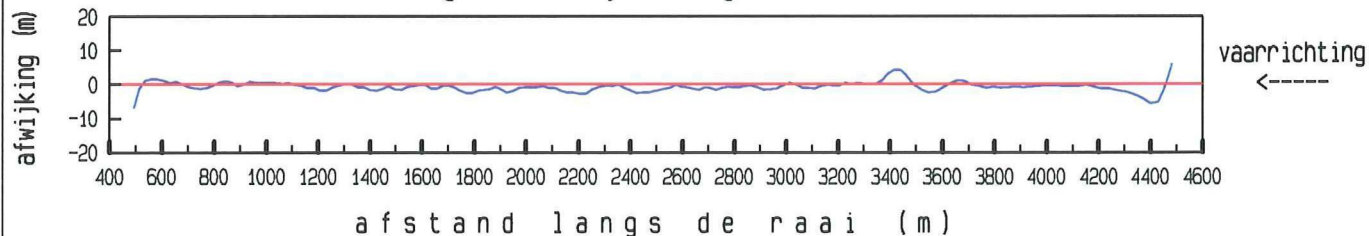
gemiddelde stroomsnelheid in de vertikaal



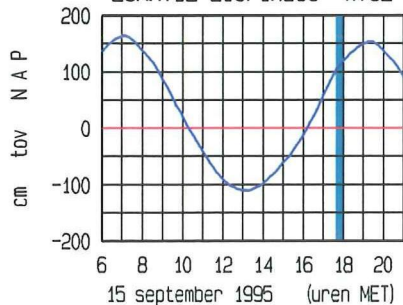
debiet- en stroomsnelheidsverdeling in de raai



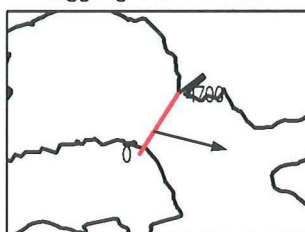
gevaaren traject langs de raai



LOKATIE Zierikzee WT02



ligging van de raai



maximum gemiddelde stroomsnelheid :

afstand uit nulpunt : 1770 m

stroomsnelheid : 99 cm/sec

stroomrichting : 104 °

doorstroomoppervlakte : 71606 m²

raaidebiet (hp) : -48343 m³/sec

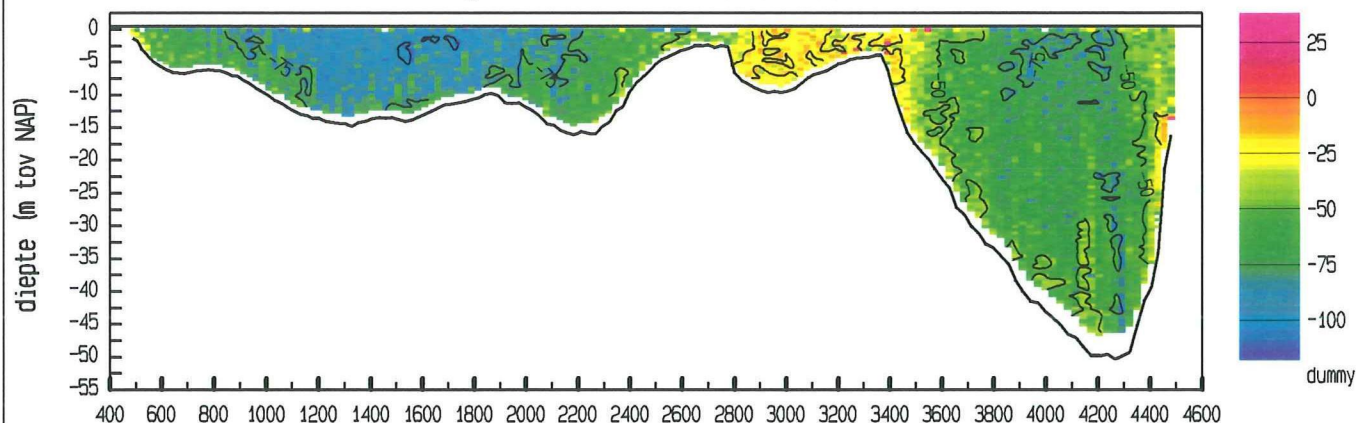
adcpfile : data/gevalid/2202/kazz034a.val



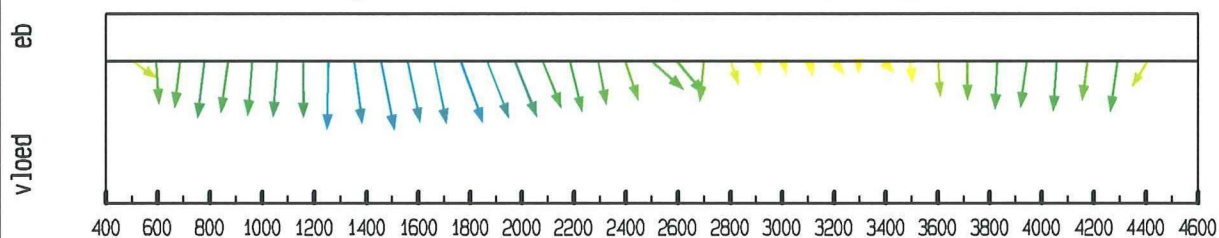
Zierikzee Colijnsplaat dd 15 september 1995  
adcpfile : data/gevalid/2202/kazz035a.val

tijd : 1756 - 1814

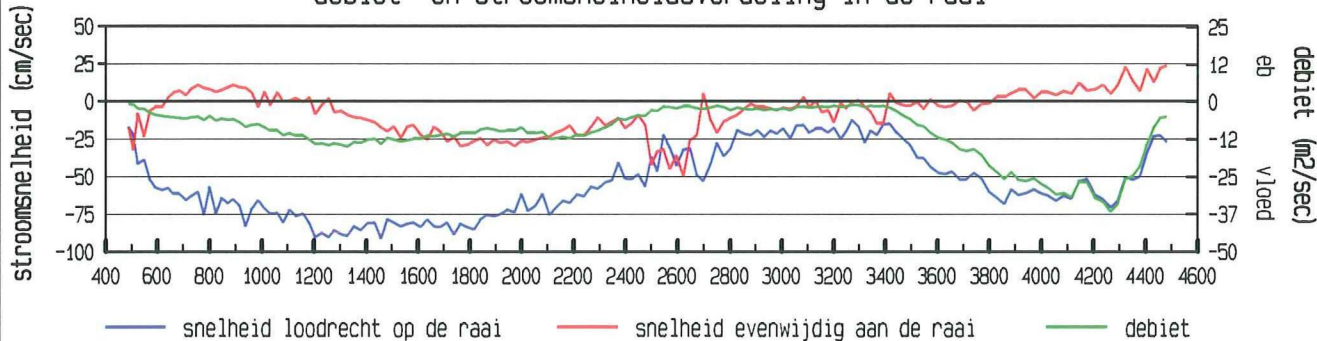
gemeten snelheid (cm/sec)



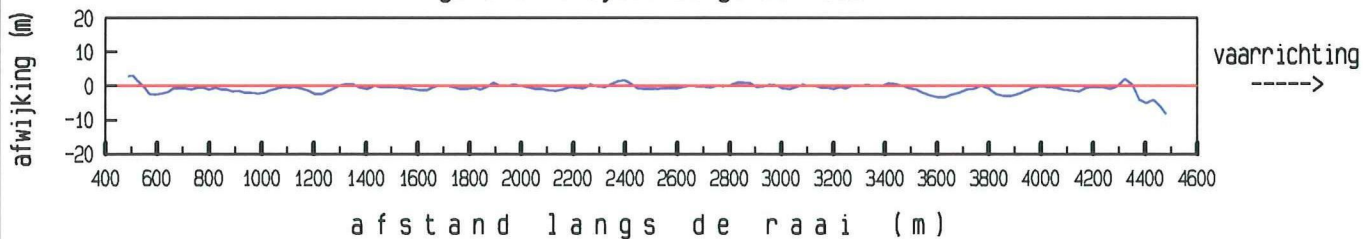
gemiddelde stroomsnelheid in de vertikaal



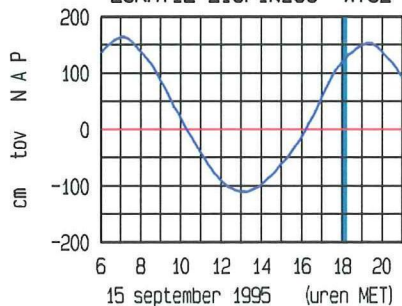
debiet- en stroomsnelheidsverdeling in de raai



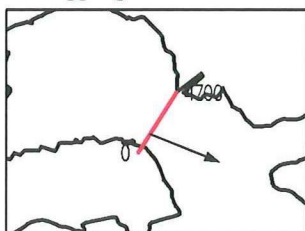
gevaaren traject langs de raai



LOKATIE Zierikzee WT02



ligging van de raai



maximum gemiddelde stroomsnelheid :

afstand uit nulpunt : 1457 m

stroomsnelheid : 93 cm/sec

stroomrichting : 112 °

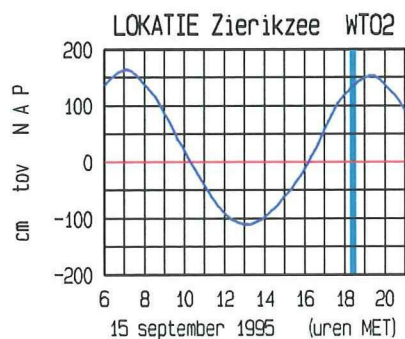
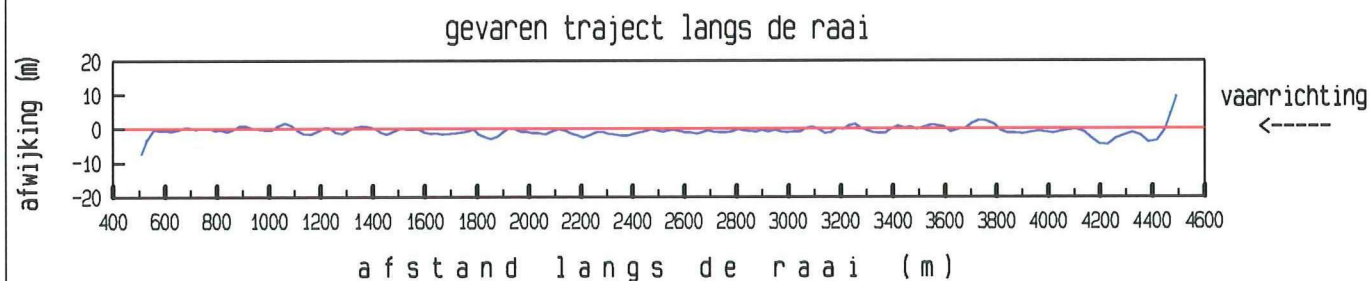
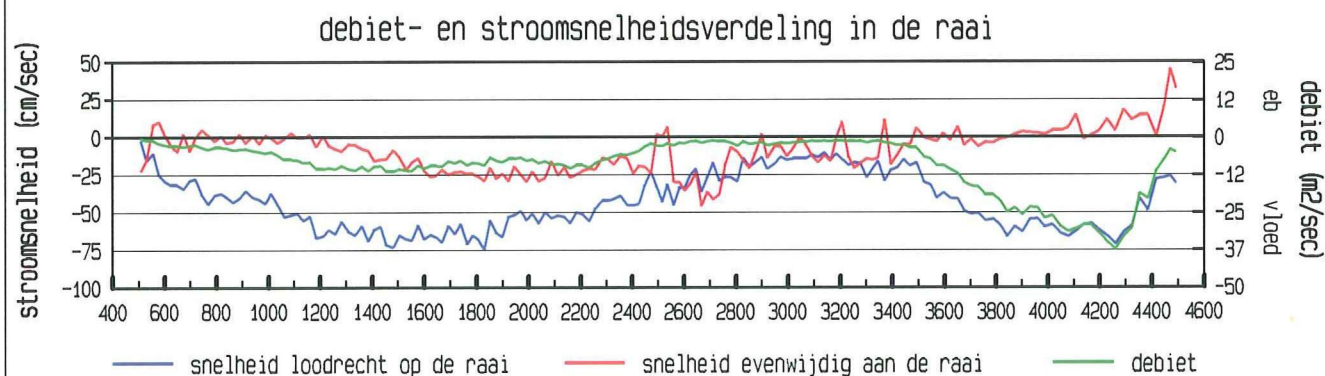
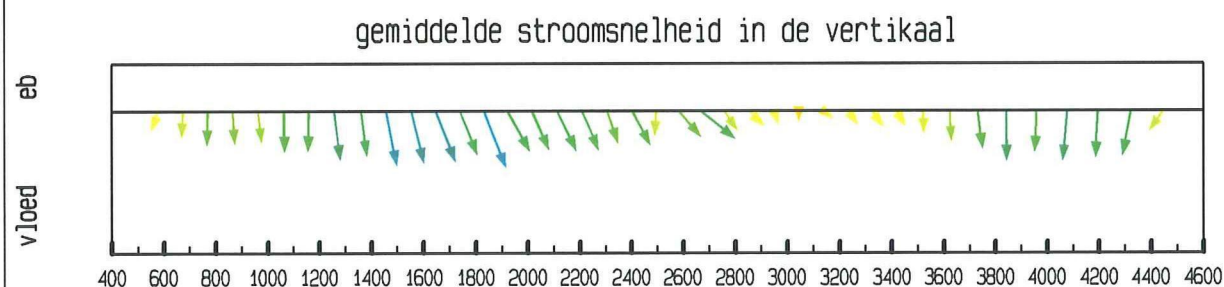
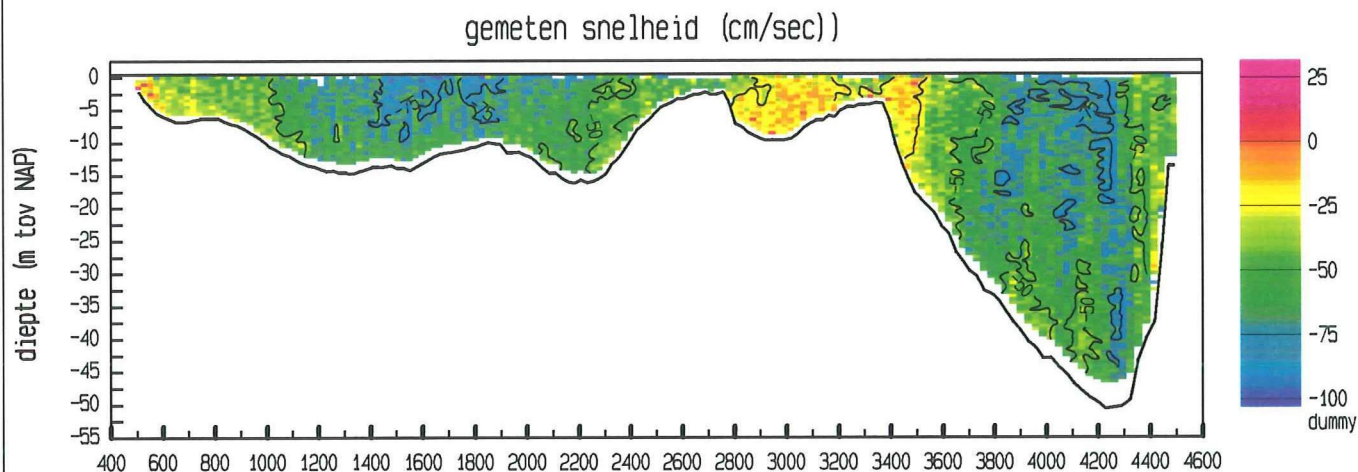
doorstroomoppervlakte : 72466 m²

raaidebiet (hp) : -41746 m³/sec

adcpfile : data/gevalid/2202/kazz035a.val

Zierikzee Colijnsplaat dd 15 september 1995  
adcpfile : data/gevalid/2202/kazz036a.val

tijd : 1815 - 1833



maximum gemiddelde stroomsnelheid :  
afstand uit nulpunt : 1831 m  
stroomsnelheid : 80 cm/sec  
stroomrichting : 101 °

doorstroomoppervlakte : 72873 m²  
raaidebiet (hp) : -36427 m³/sec

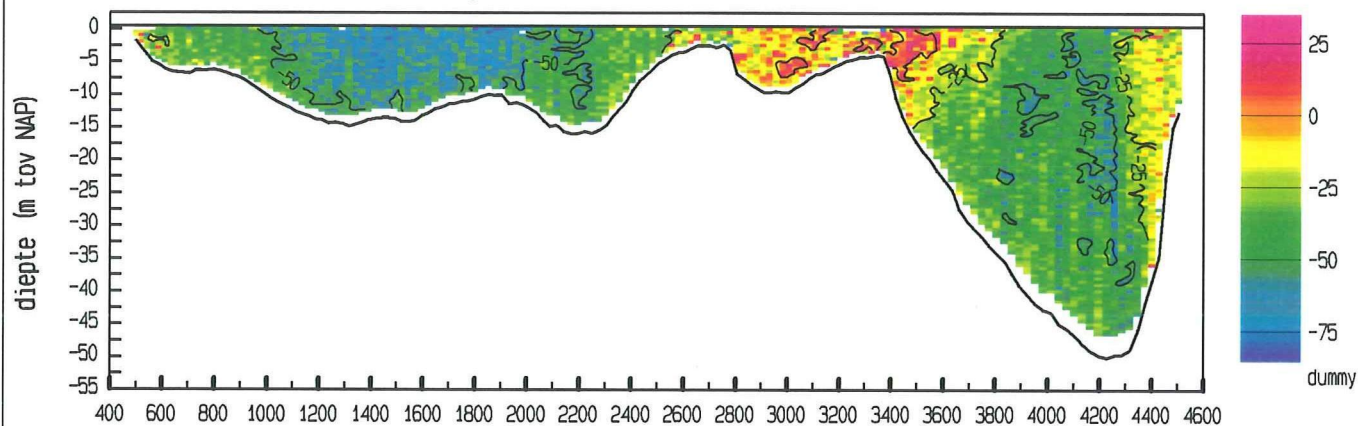
adcpfile : data/gevalid/2202/kazz036a.val



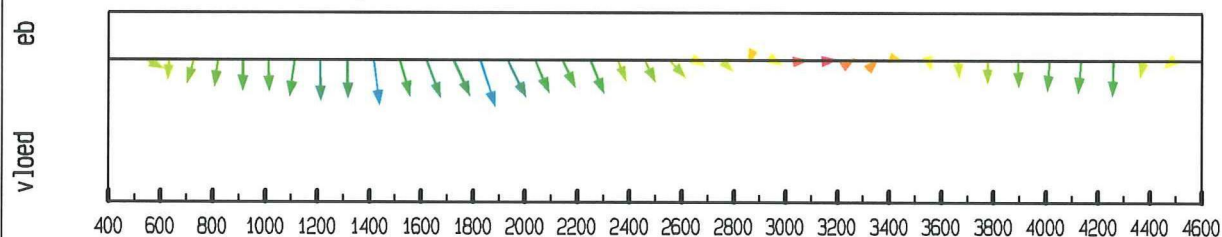
Zierikzee Colijnsplaat dd 15 september 1995  
 adcpfile : data/gevalid/2202/kazz037a.val

tijd : 1833 - 1851

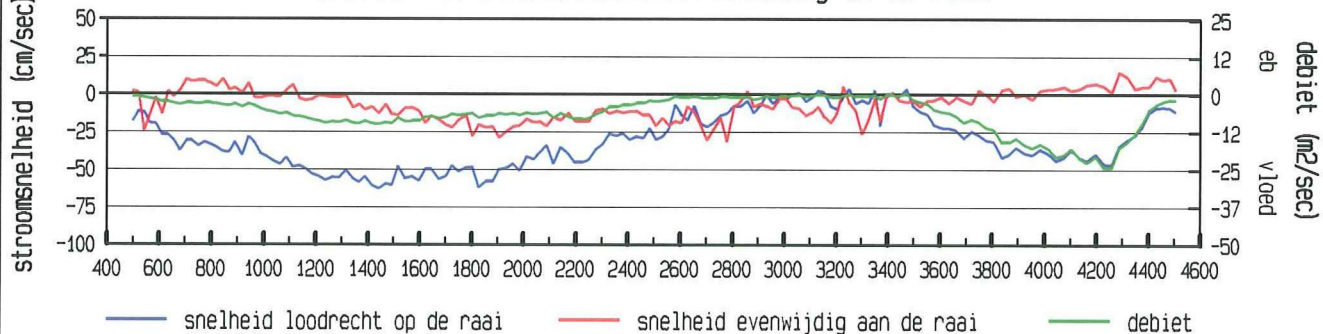
gemeten snelheid (cm/sec))



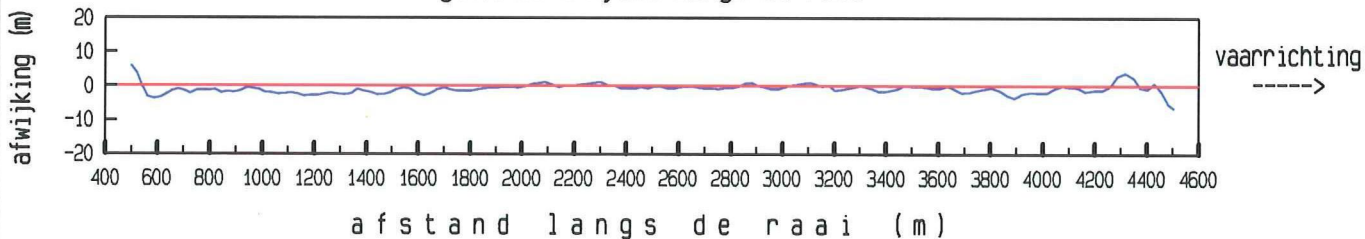
gemiddelde stroomsnelheid in de vertikaal



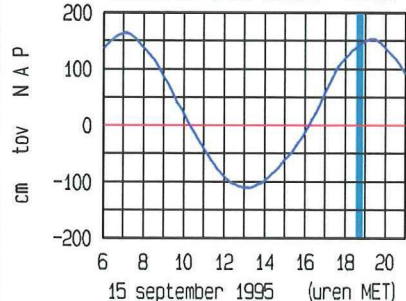
debiet- en stroomsnelheidsverdeling in de raai



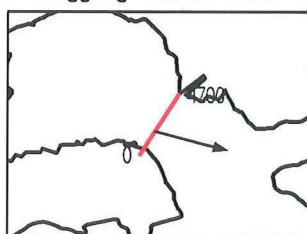
gevaaren traject langs de raai



LOKATIE Zierikzee WT02



ligging van de raai



maximum gemiddelde stroomsnelheid :

afstand uit nulpunt : 1828 m

stroomsnelheid : 65 cm/sec

stroomrichting : 105 °

doorstroomoppervlakte : 73510 m²

raaidebiet (hp) : -24860 m³/sec

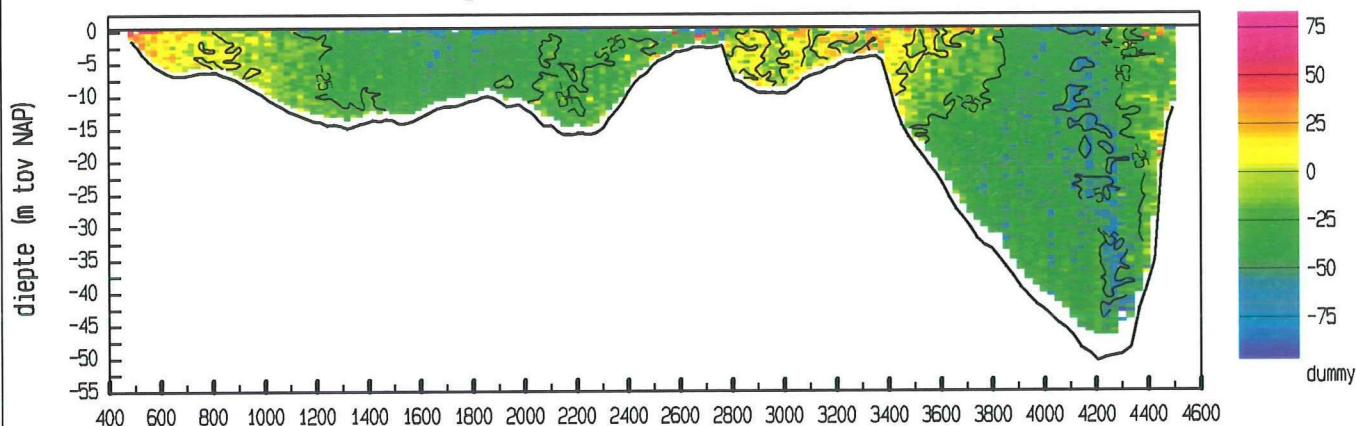
adcpfile : data/gevalid/2202/kazz037a.val



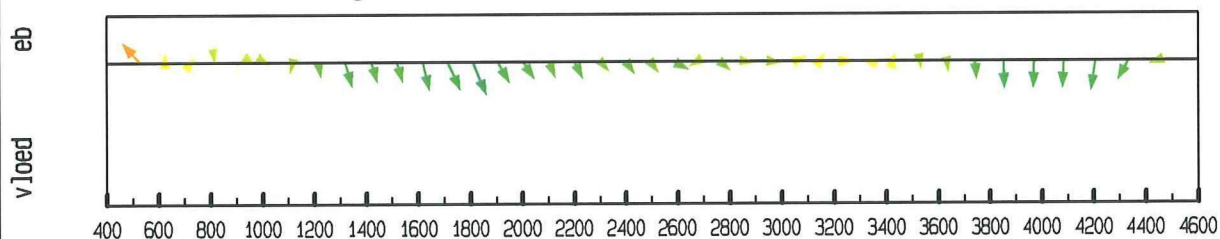
Zierikzee Colijnsplaat dd 15 september 1995  
adcpfile : data/gevalid/2202/kazz038a.val

tijd : 1852 - 1910

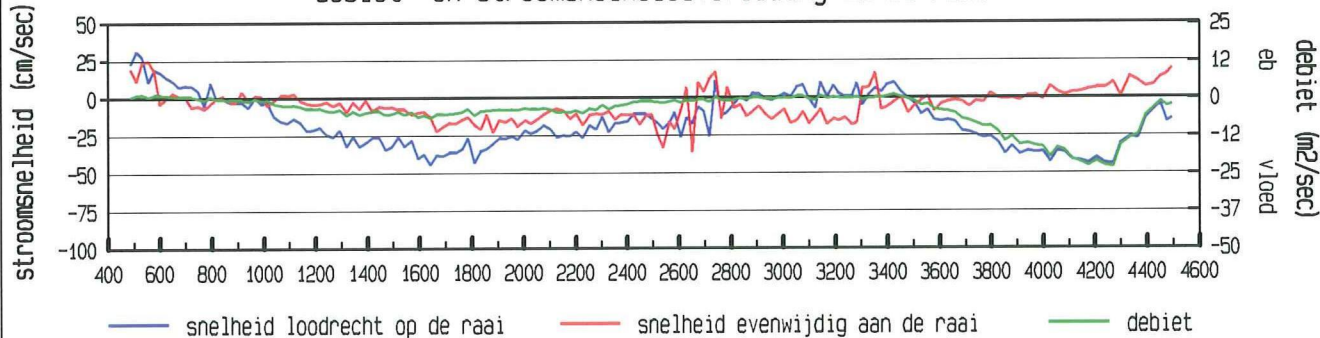
gemeten snelheid (cm/sec)



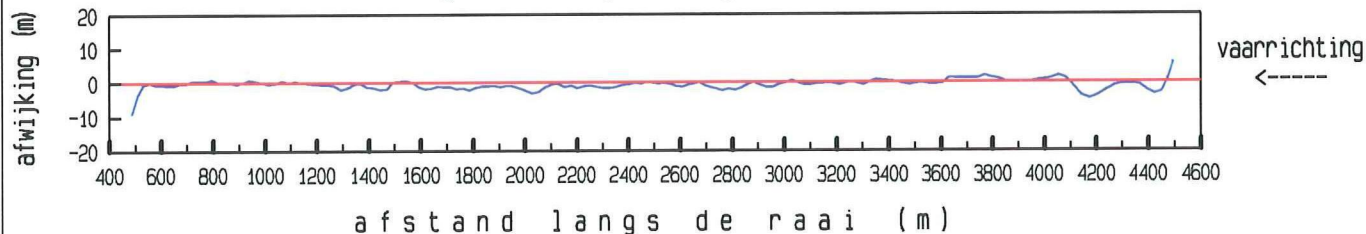
gemiddelde stroomsnelheid in de vertikaal



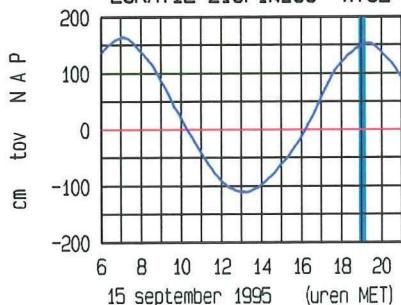
debiet- en stroomsnelheidsverdeling in de raai



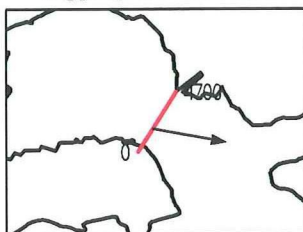
gevaren traject langs de raai



LOKATIE Zierikzee WT02



ligging van de raai



maximum gemiddelde stroomsnelheid :

afstand uit nulpunt : 1809 m

stroomsnelheid : 47 cm/sec

stroomrichting : 100 °

doorstroomoppervlakte : 73523 m²

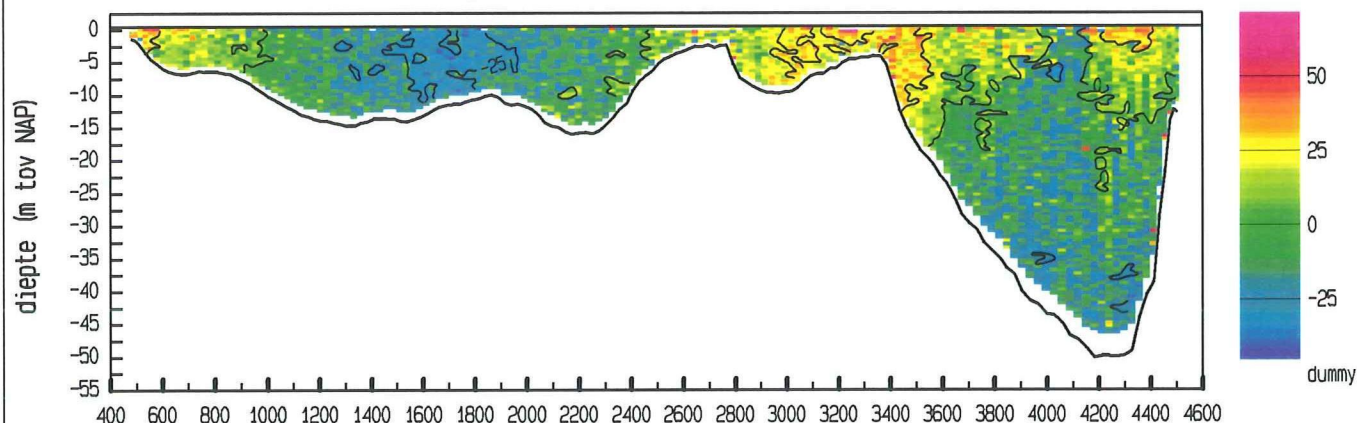
raaidebiet (hp) : -17173 m³/sec

adcpfile : data/gevalid/2202/kazz038a.val

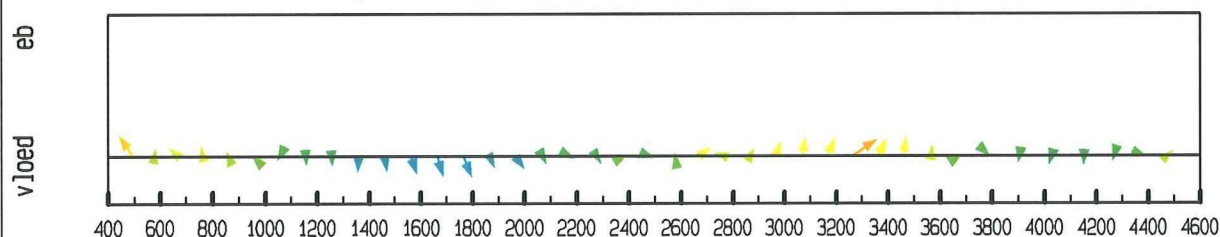
Zierikzee Colijnsplaat dd 15 september 1995  
adcpfile : data/gevalid/2202/kazz039a.val

tijd : 1910 - 1929

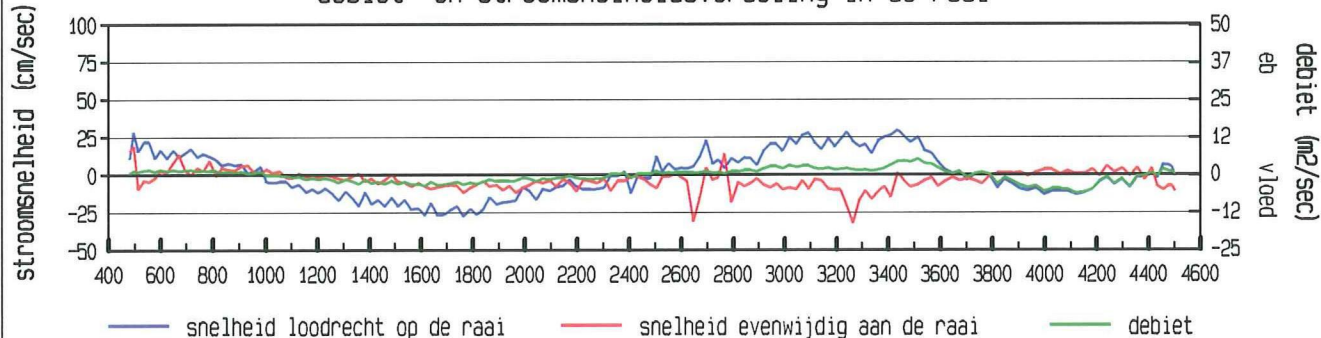
gemeten snelheid (cm/sec)



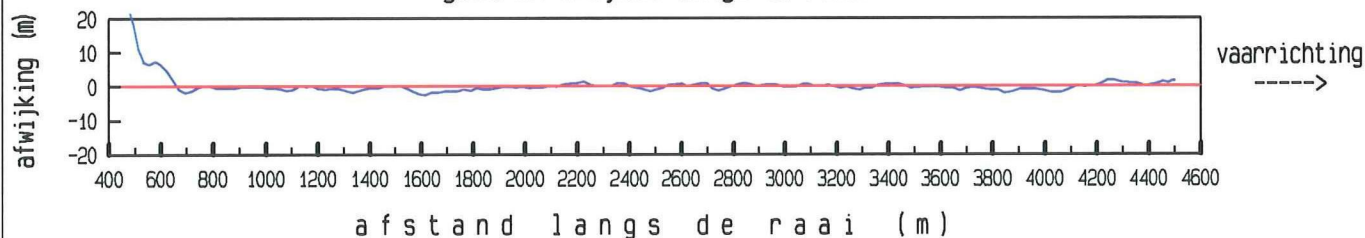
gemiddelde stroomsnelheid in de vertikaal



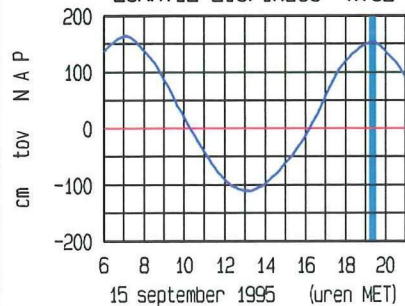
debiet- en stroomsnelheidsverdeling in de raai



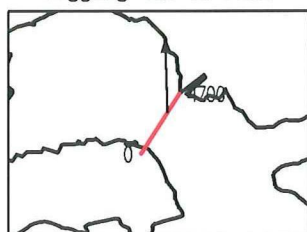
gevaaren traject langs de raai



LOKATIE Zierikzee WT02



ligging van de raai



maximum gemiddelde stroomsnelheid :

afstand uit nulpunt : 3265 m

stroomsnelheid : 39 cm/sec

stroomrichting : 358 °

doorstroomoppervlakte : 73813 m²

raaidebiet (hp) : -2644 m³/sec

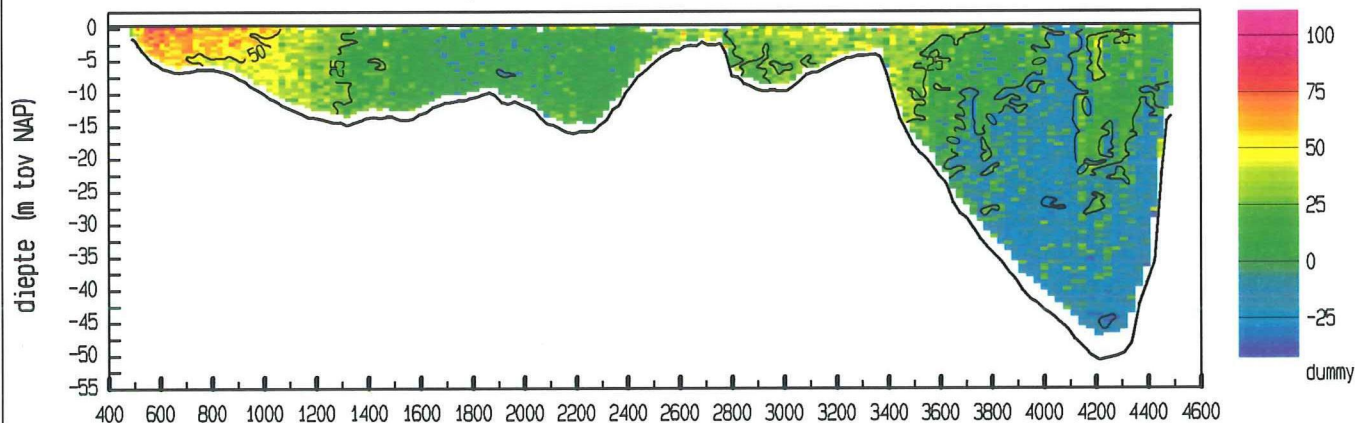
adcpfile : data/gevalid/2202/kazz039a.val



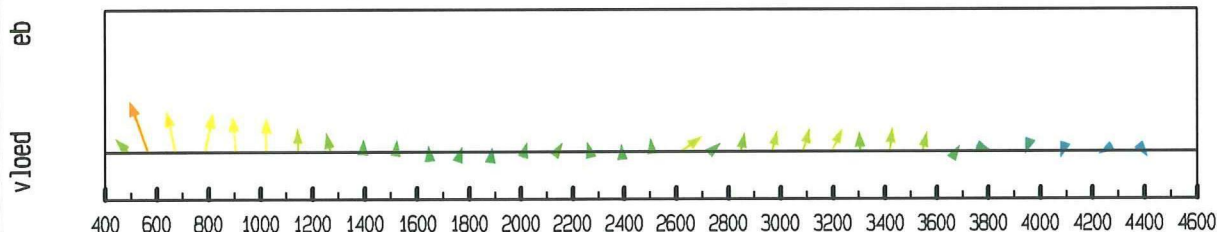
Zierikzee Colijnsplaat dd 15 september 1995  
adcpfile : data/gevalid/2202/kazz040a.val

tijd : 1929 - 1948

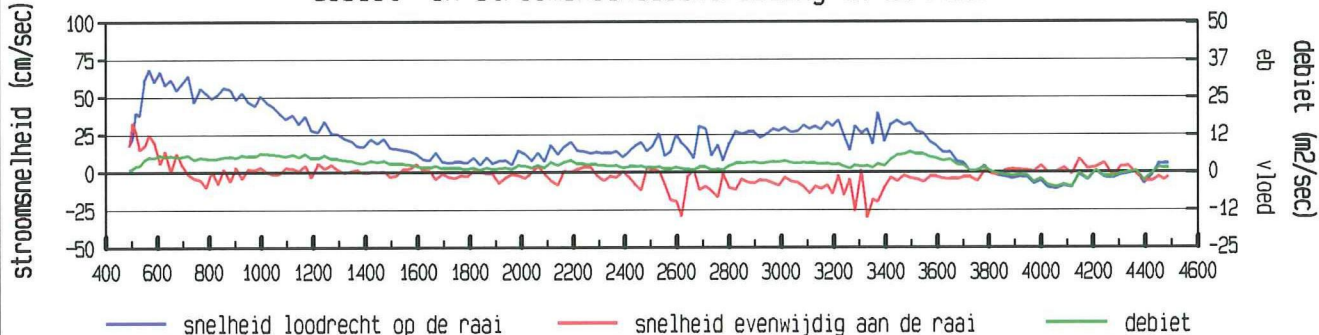
gemeten snelheid (cm/sec)



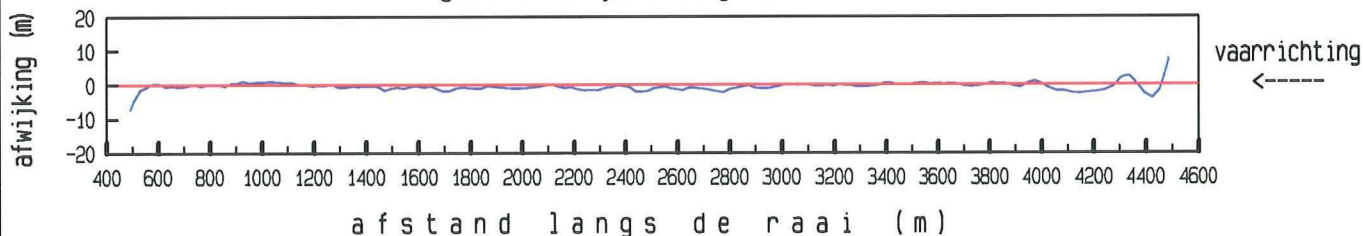
gemiddelde stroomsnelheid in de vertikaal



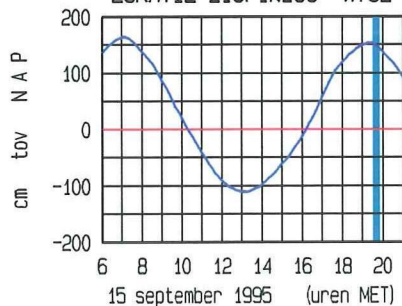
debiet- en stroomsnelheidsverdeling in de raai



gevaren traject langs de raai



LOKATIE Zierikzee WT02



ligging van de raai



maximum gemiddelde stroomsnelheid :

afstand uit nulpunt : 567 m  
stroomsnelheid : 73 cm/sec  
stroomrichting : 283 °

doorstroomoppervlakte : 73537 m²  
raaidebiet (hp) : 8122 m³/sec

adcpfile : data/gevalid/2202/kazz040a.val

**directie zeeland**  
**meetdienst zeeland**  
**blad nr.: 14**

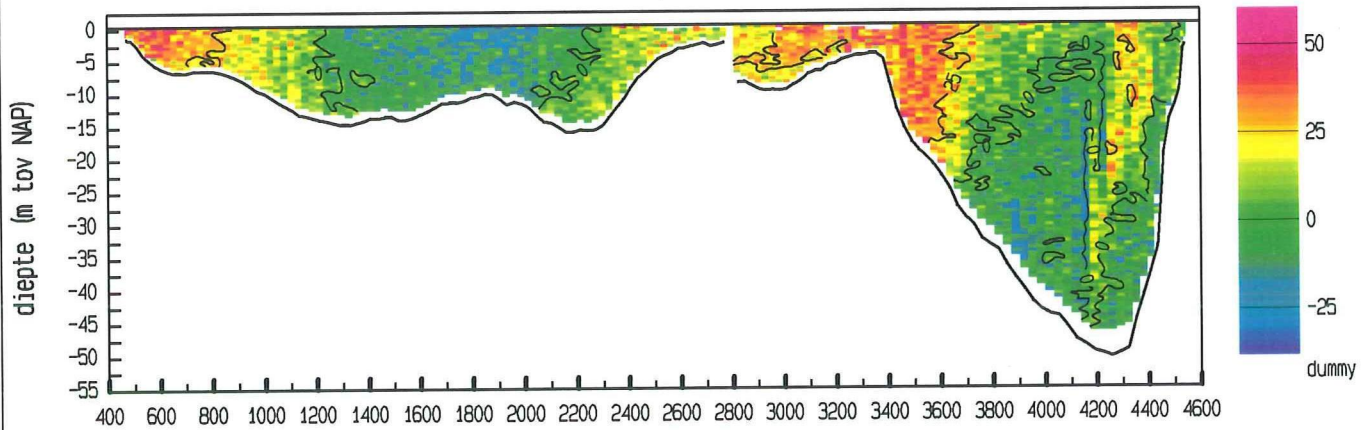
8. Ontbonden gegevens



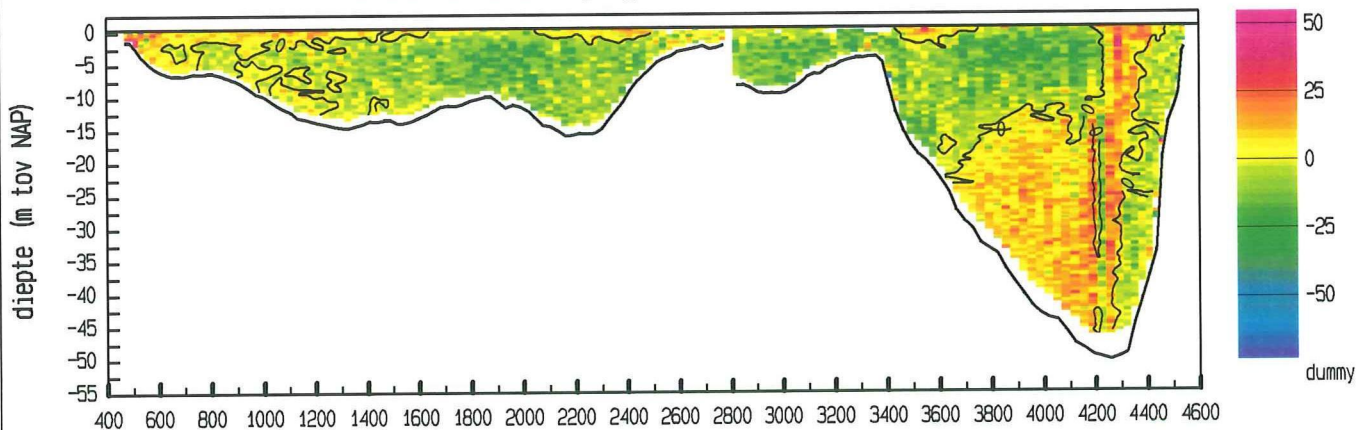
Zierikzee Colijnsplaat dd 15 september 1995  
adcpfile : data/gevalid/2202/kazz001a.val

tijd : 0707 - 0725

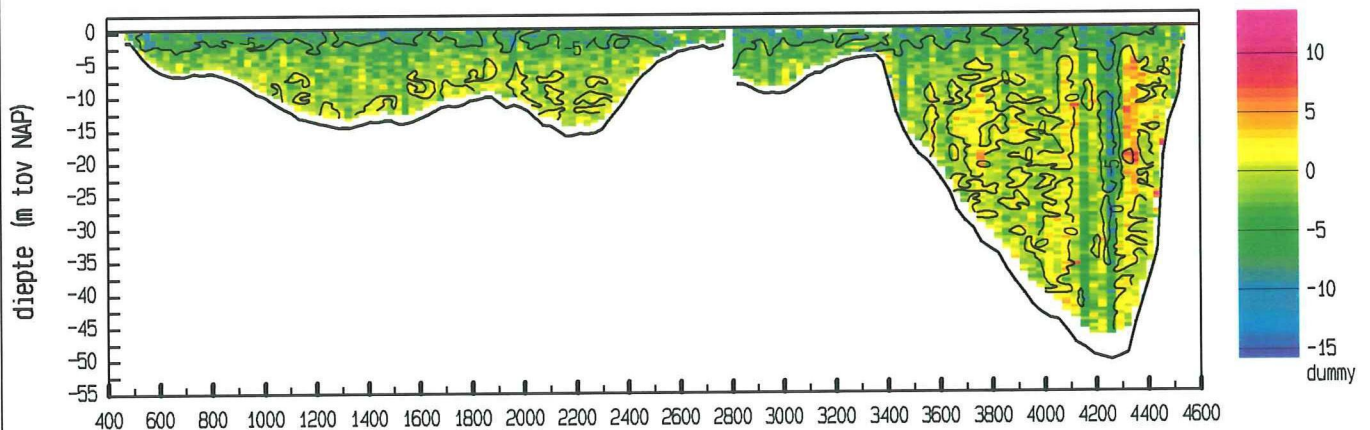
snelheid loodrecht op de raai (cm/sec)



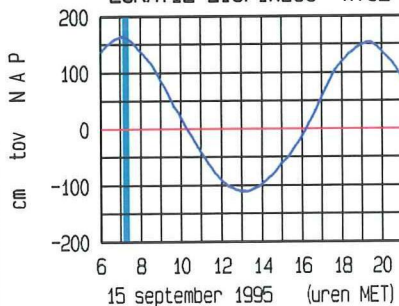
snelheid evenwijdig aan de raai (cm/sec)



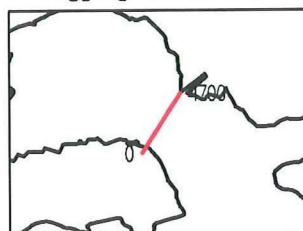
vertikale snelheid (cm/sec)



LOKATIE Zierikzee WT02



ligging van de raai



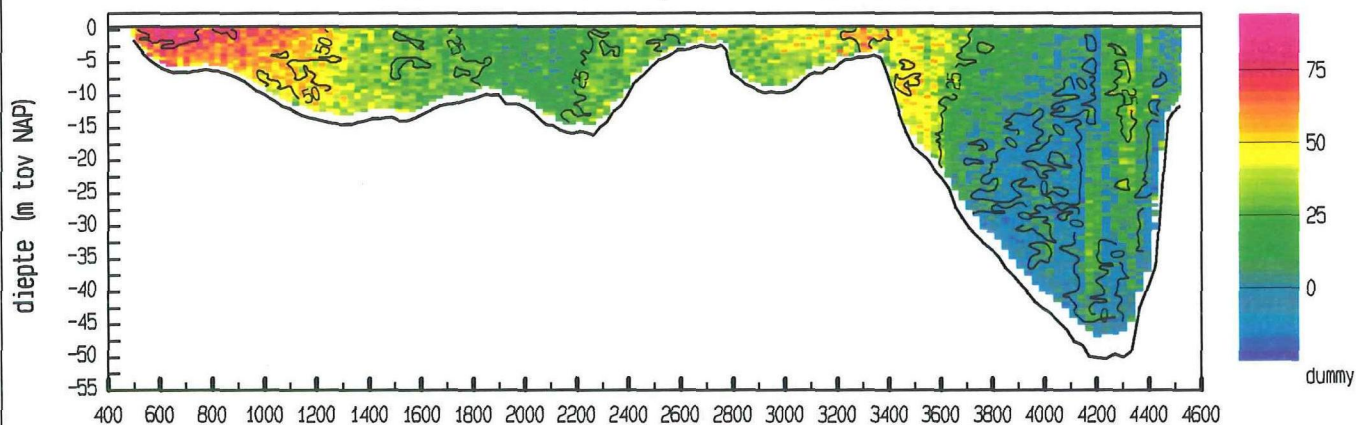
doorstroomoppervlakte : 74324 m<sup>2</sup>  
raaidebiet (hp) : 4542 m<sup>3</sup>/sec

adcpfile : data/gevalid/2202/kazz001a.val

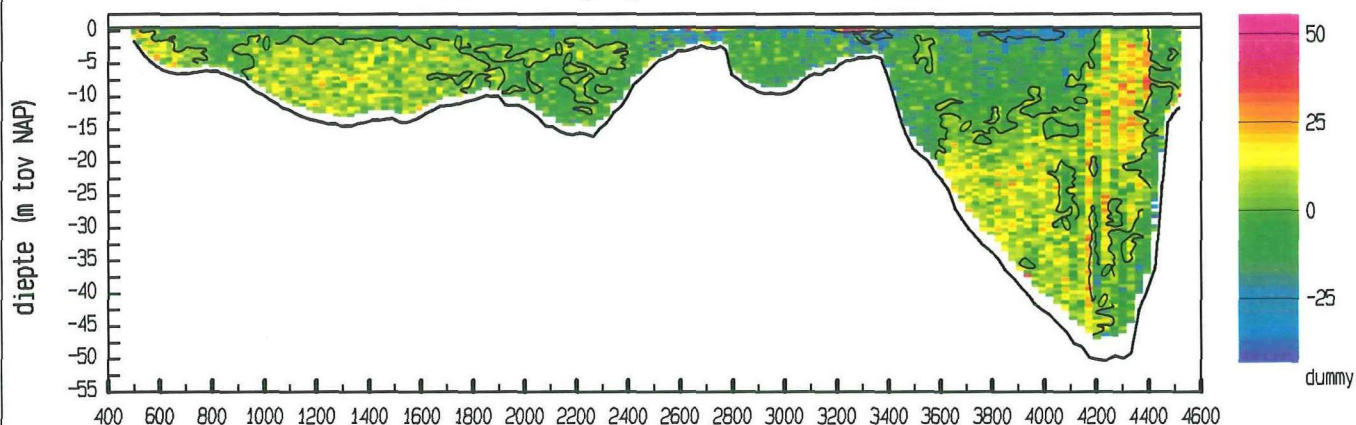
Zierikzee Colijnsplaat dd 15 september 1995  
 adcpfile : data/gevalid/2202/kazz002a.val

tijd : 0725 - 0743

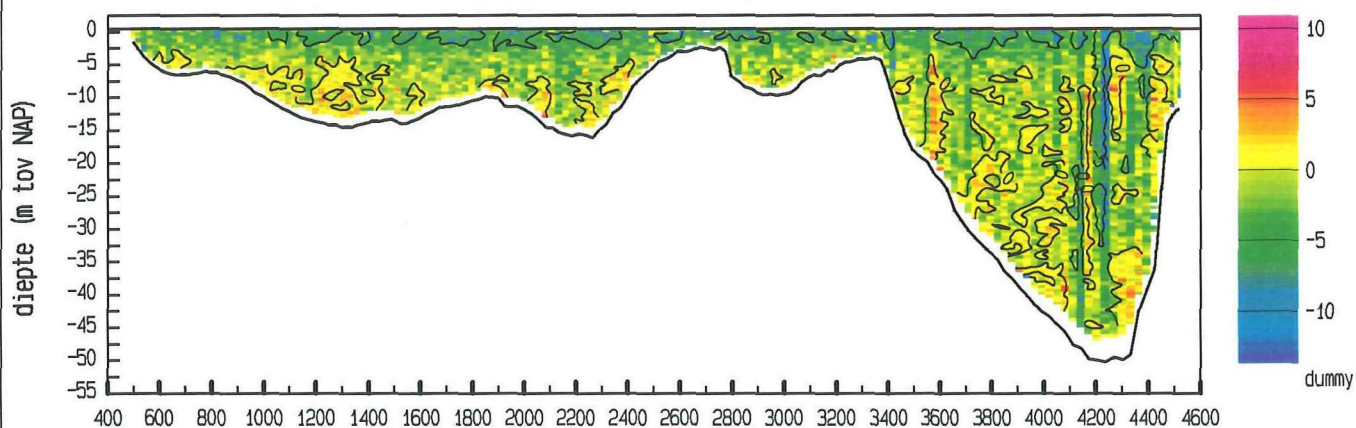
snelheid loodrecht op de raai (cm/sec)



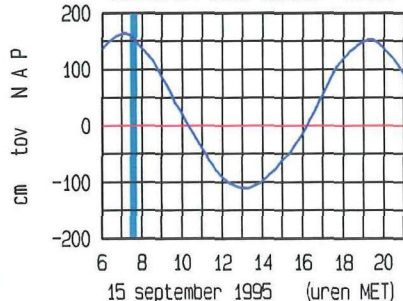
snelheid evenwijdig aan de raai (cm/sec)



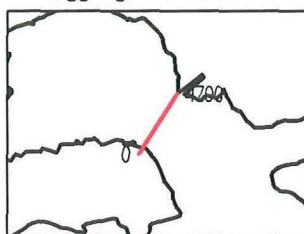
vertikale snelheid (cm/sec)



LOKATIE Zierikzee WT02



ligging van de raai



doorstroomoppervlakte : 73772 m<sup>2</sup>  
 raaidebiet (hp) : 15870 m<sup>3</sup>/sec

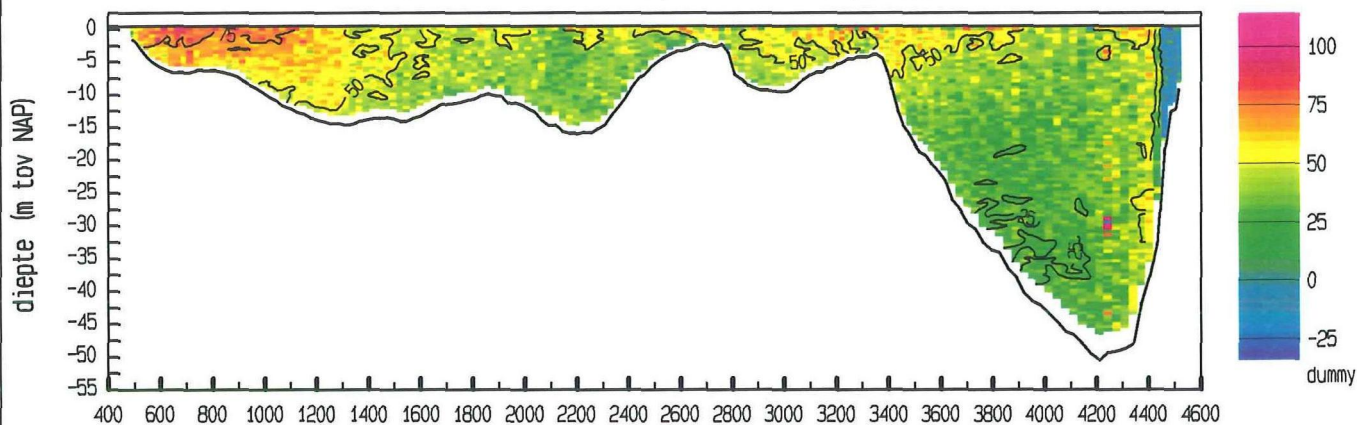
adcpfile : data/gevalid/2202/kazz002a.val



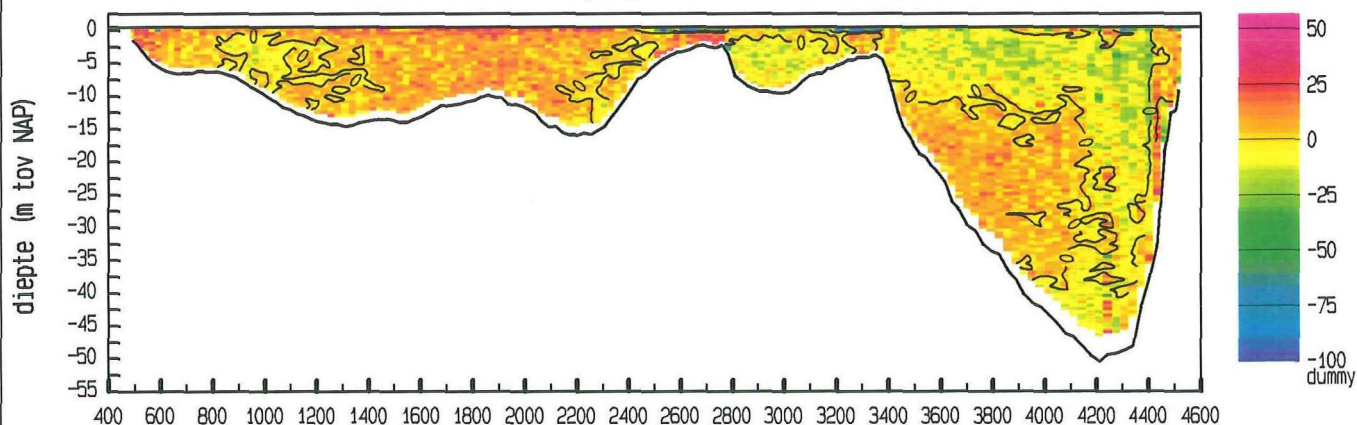
Zierikzee Colijnsplaat dd 15 september 1995  
 adcpfile : data/gevalid/2202/kazz003a.val

tijd : 0744 - 0802

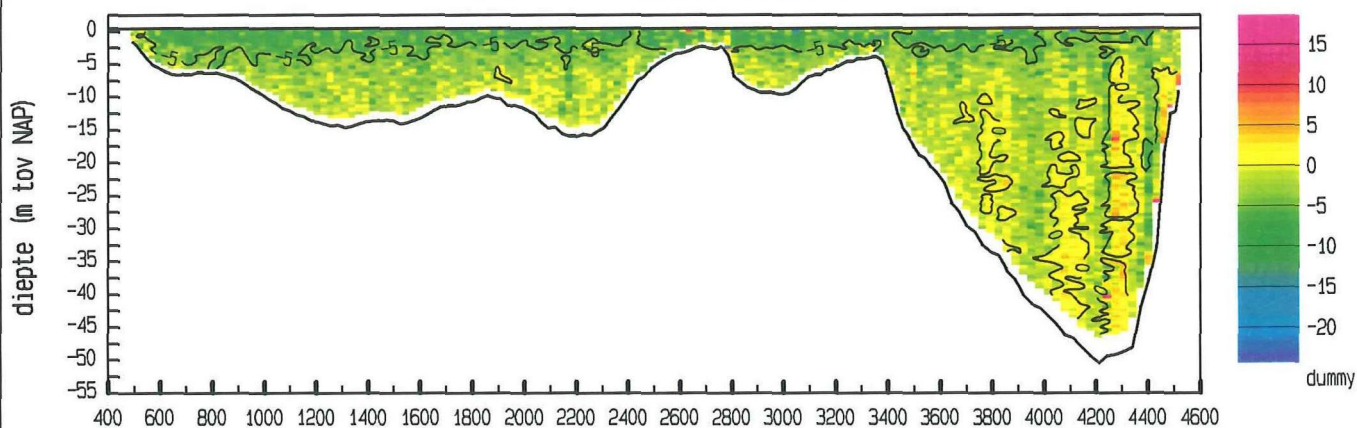
snelheid loodrecht op de raai (cm/sec)



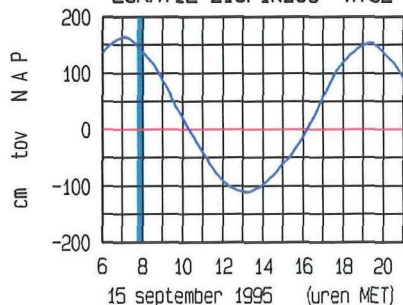
snelheid evenwijdig aan de raai (cm/sec)



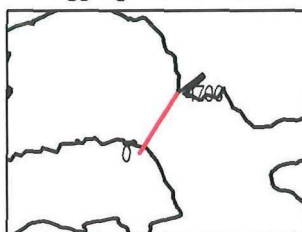
vertikale snelheid (cm/sec)



LOKATIE Zierikzee WT02



ligging van de raai



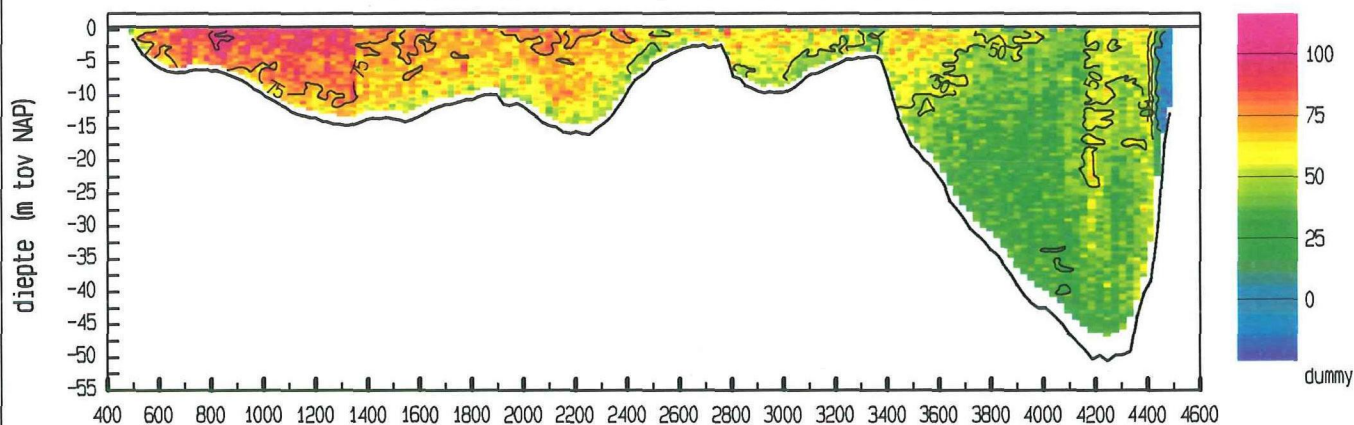
doorstroomoppervlakte : 73190 m<sup>2</sup>  
 raaidebiet (hp) : 30120 m<sup>3</sup>/sec

adcpfile : data/gevalid/2202/kazz003a.val

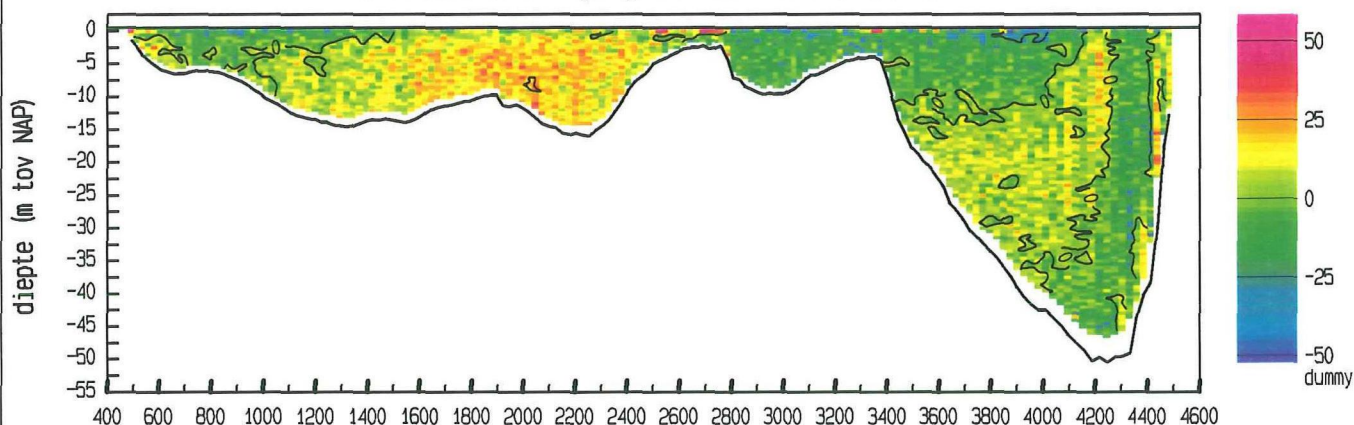
Zierikzee Colijnsplaat dd 15 september 1995  
 adcpfile : data/gevalid/2202/kazz004a.val

tijd : 0803 - 0822

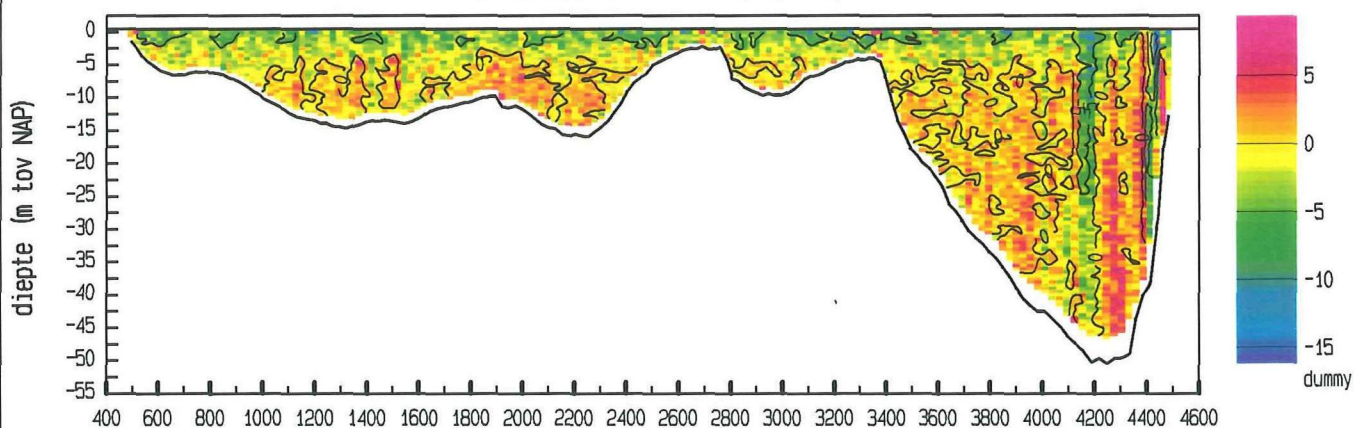
snelheid loodrecht op de raai (cm/sec)



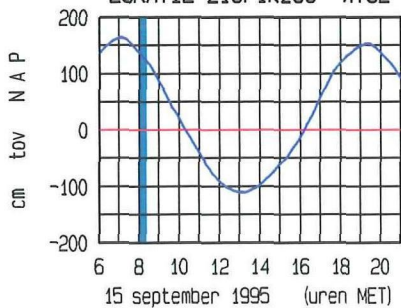
snelheid evenwijdig aan de raai (cm/sec)



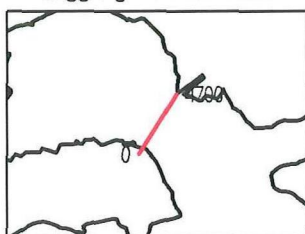
vertikale snelheid (cm/sec)



LOKATIE Zierikzee WT02



ligging van de raai



doorstroomoppervlakte : 72289 m<sup>2</sup>  
 raaidebiet (hp) : 37062 m<sup>3</sup>/sec

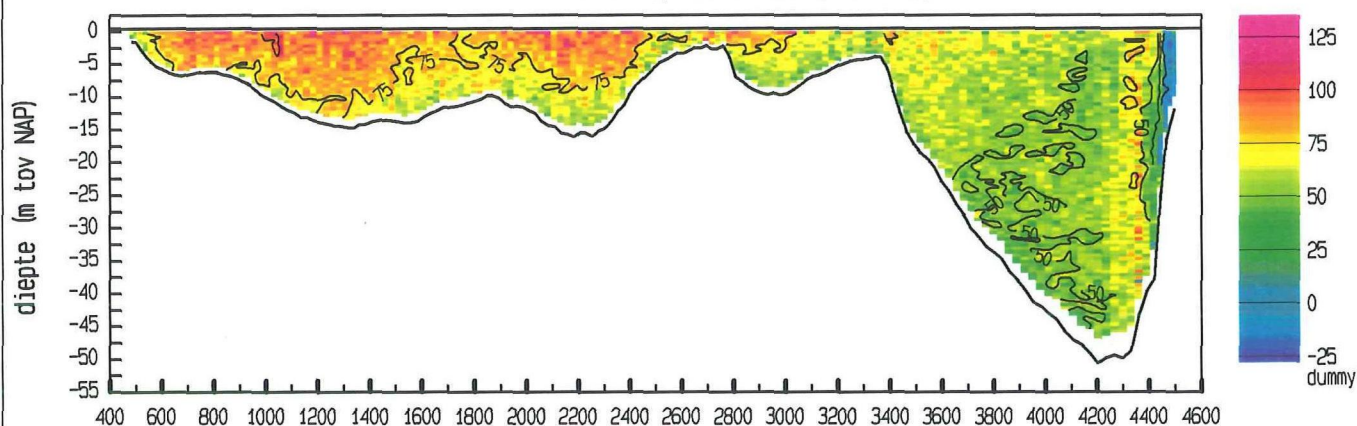
adcpfile : data/gevalid/2202/kazz004a.val



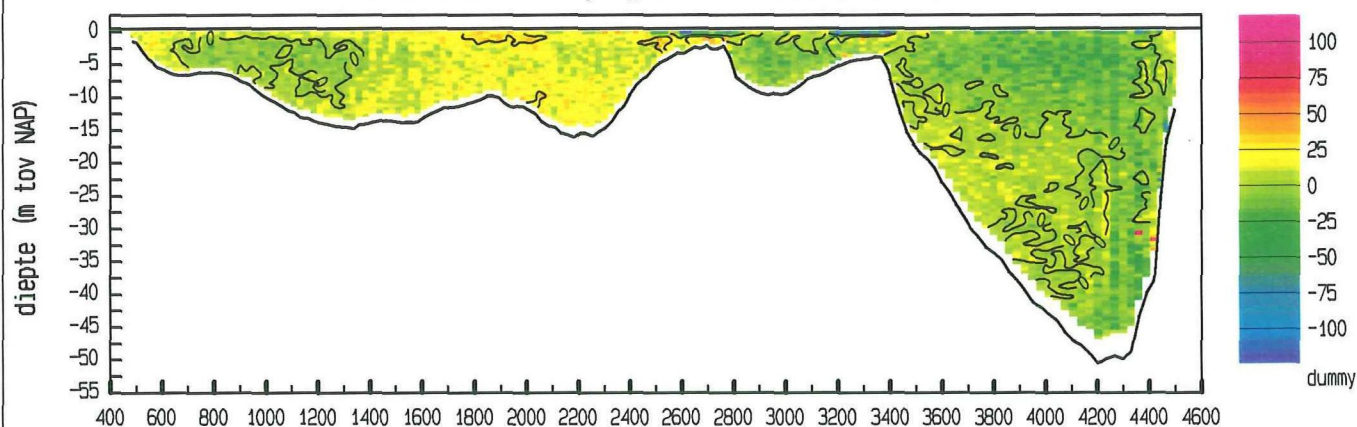
Zierikzee Colijnsplaat dd 15 september 1995  
 adcpfile : data/gevalid/2202/kazz005a.val

tijd : 0822 - 0840

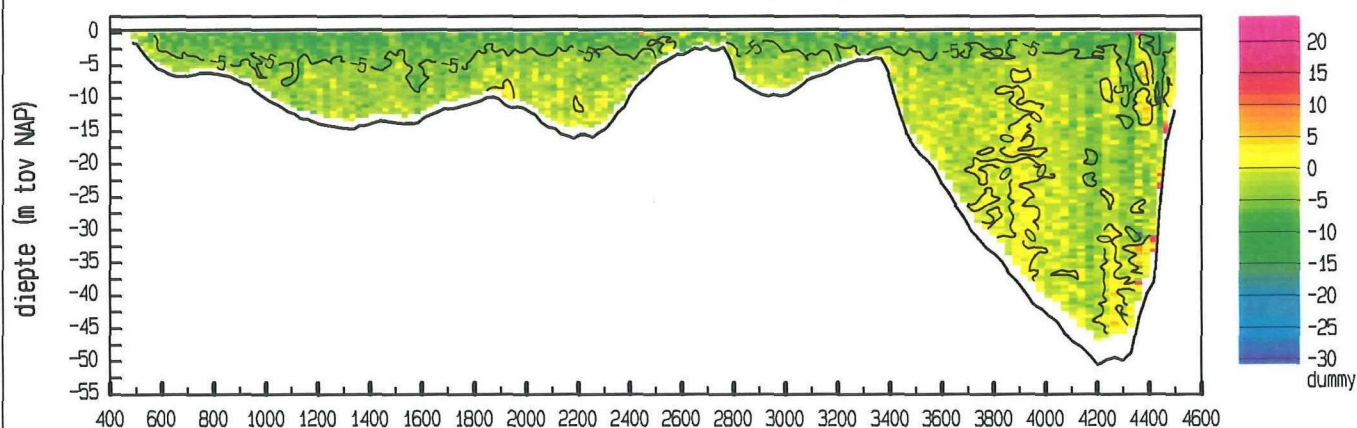
snelheid loodrecht op de raai (cm/sec)



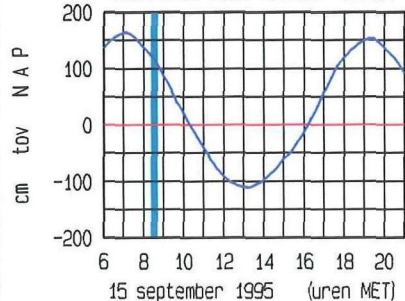
snelheid evenwijdig aan de raai (cm/sec)



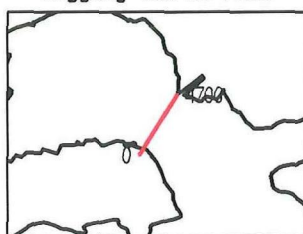
vertikale snelheid (cm/sec)



LOKATIE Zierikzee WT02



ligging van de raai



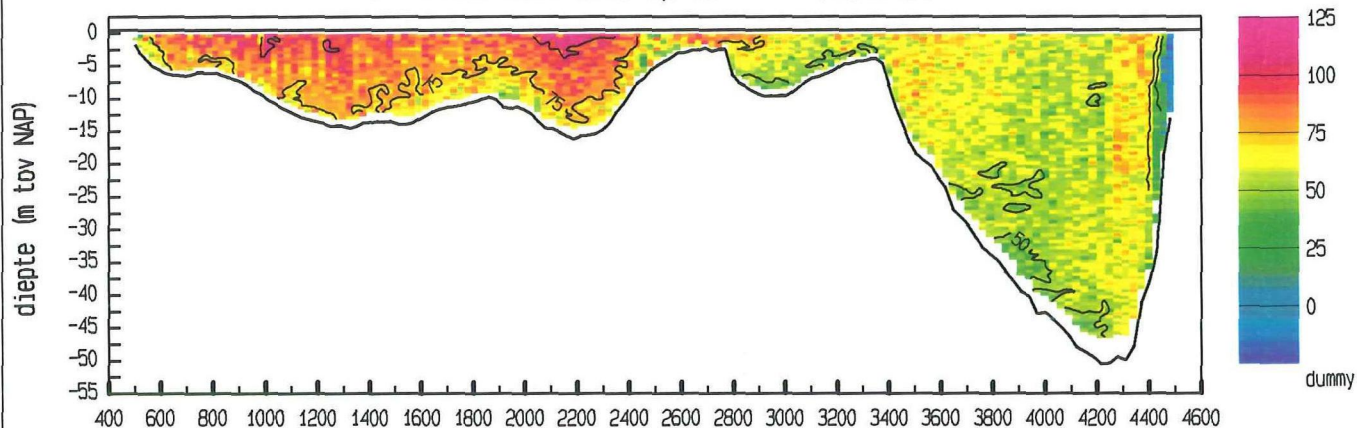
doorstroomoppervlakte : 71805 m<sup>2</sup>  
 raaidebiet (hp) : 45037 m<sup>3</sup>/sec

adcpfile : data/gevalid/2202/kazz005a.val

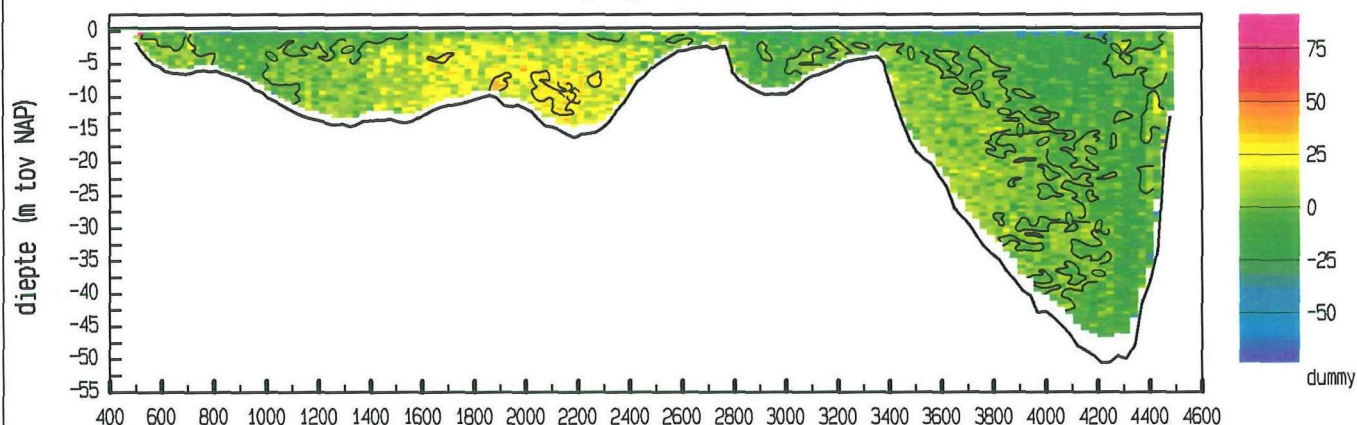
Zierikzee Colijnsplaat dd 15 september 1995  
 adcpfile : data/gevalid/2202/kazz006a.val

tijd : 0841 - 0858

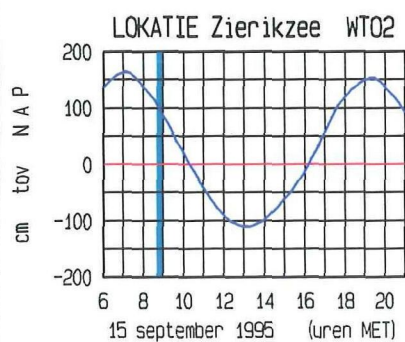
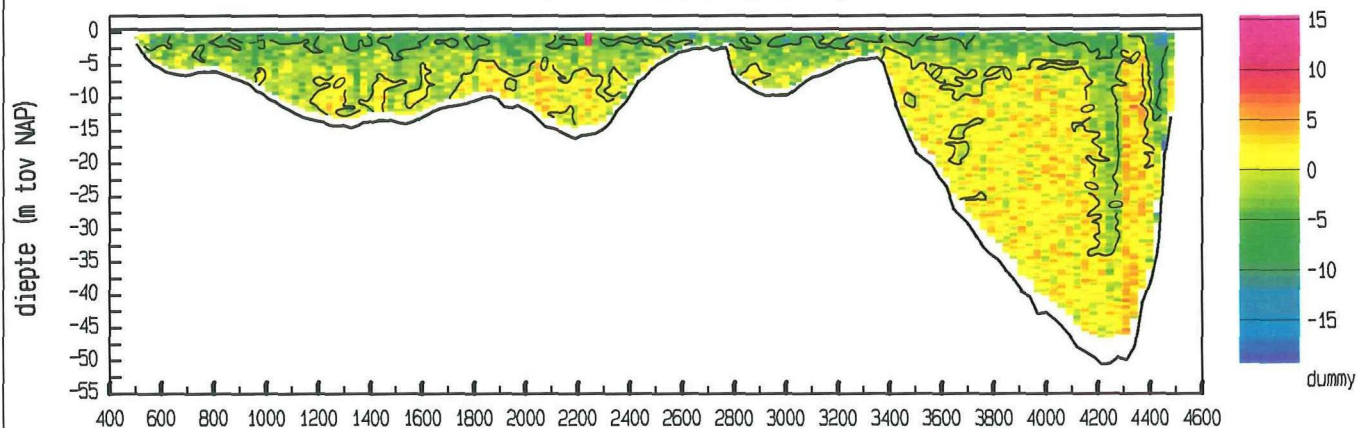
snelheid loodrecht op de raai (cm/sec)



snelheid evenwijdig aan de raai (cm/sec)



vertikale snelheid (cm/sec)



doorstroomoppervlakte : 70885 m<sup>2</sup>  
 raaidbiet (hp) : 45488 m<sup>3</sup>/sec

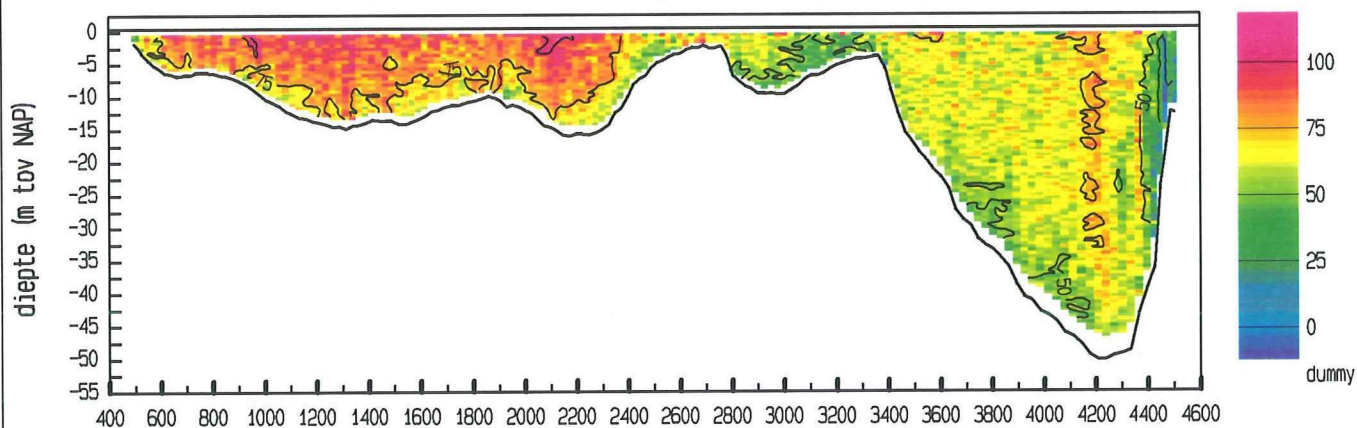
adcpfile : data/gevalid/2202/kazz006a.val



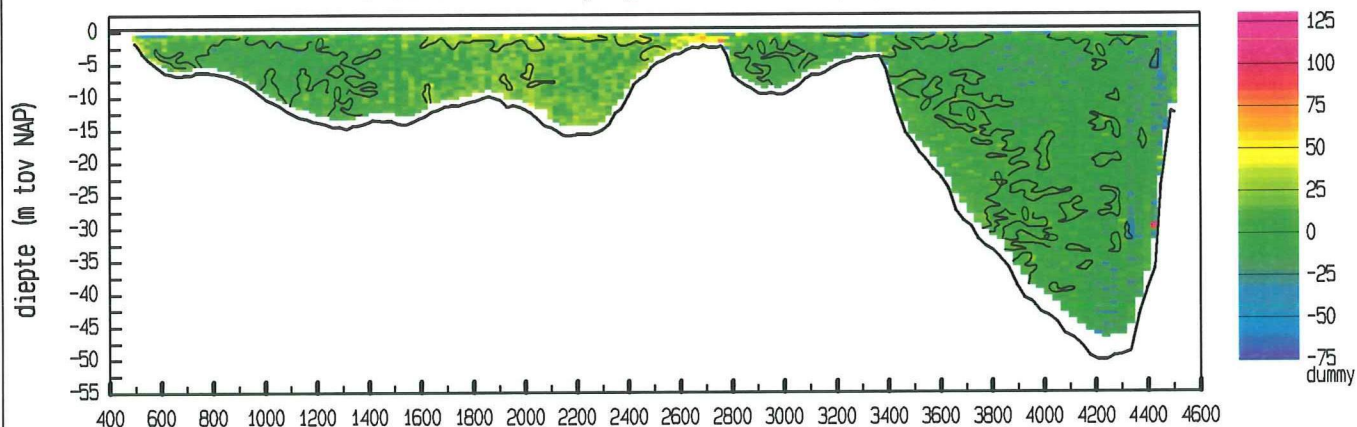
Zierikzee Colijnsplaat dd 15 september 1995  
 adcpfile : data/gevalid/2202/kazz007a.val

tijd : 0859 - 0917

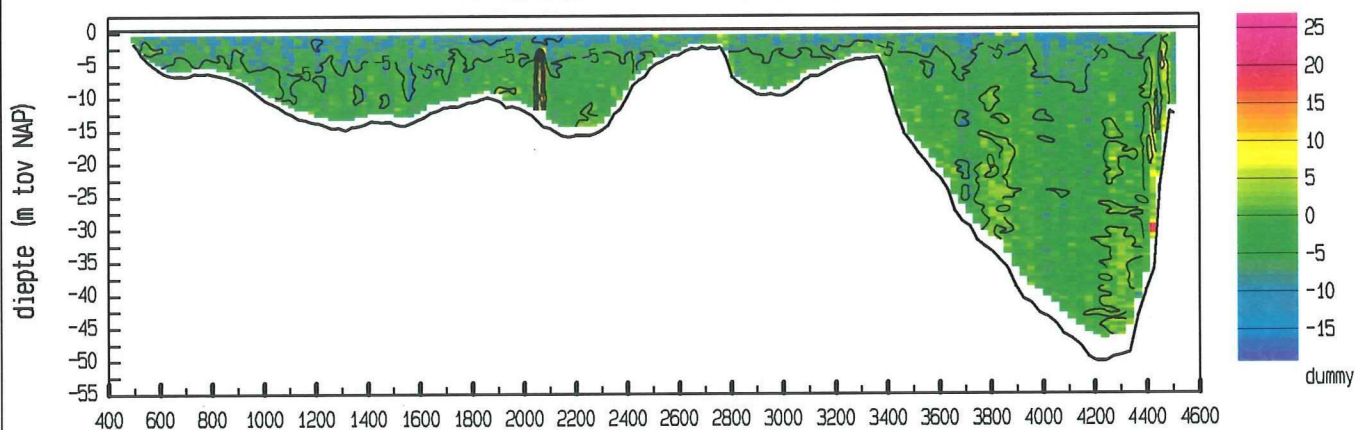
snelheid loodrecht op de raai (cm/sec)



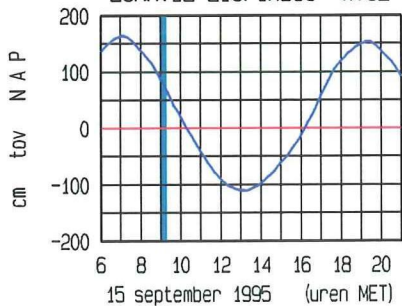
snelheid evenwijdig aan de raai (cm/sec)



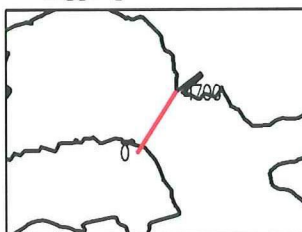
vertikale snelheid (cm/sec)



LOKATIE Zierikzee WT02



ligging van de raai



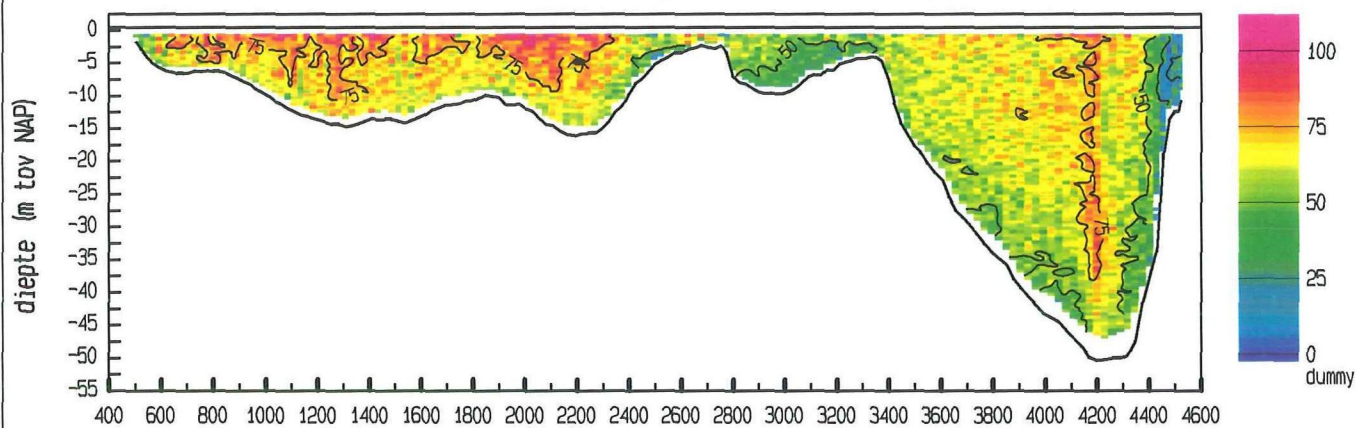
doorstroomoppervlakte : 70602 m<sup>2</sup>  
 raaidebiet (hp) : 45677 m<sup>3</sup>/sec

adcpfile : data/gevalid/2202/kazz007a.val

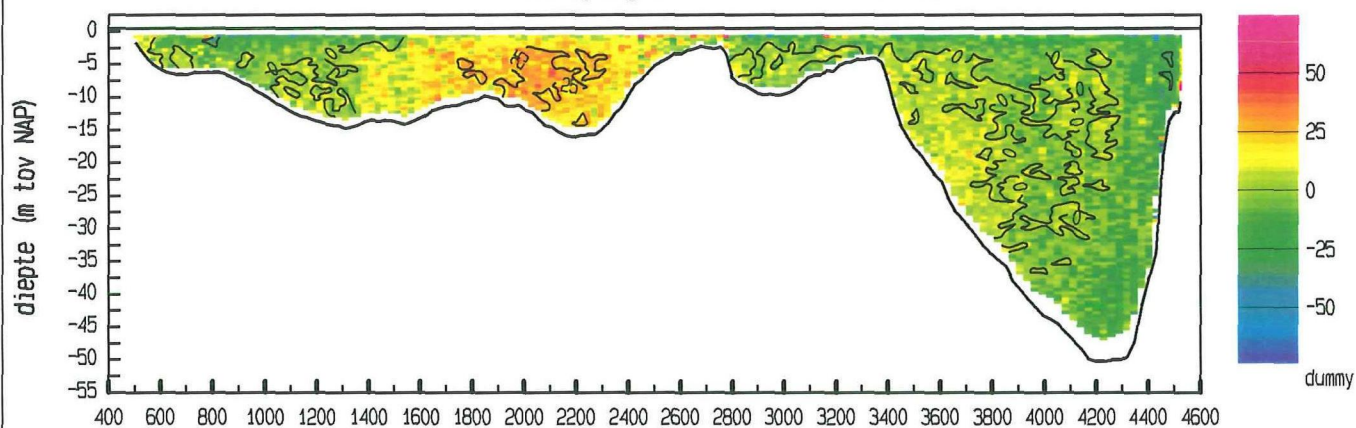
Zierikzee Colijnsplaat dd 15 september 1995  
 adcpfile : data/gevalid/2202/kazz008a.val

tijd : 0918 - 0936

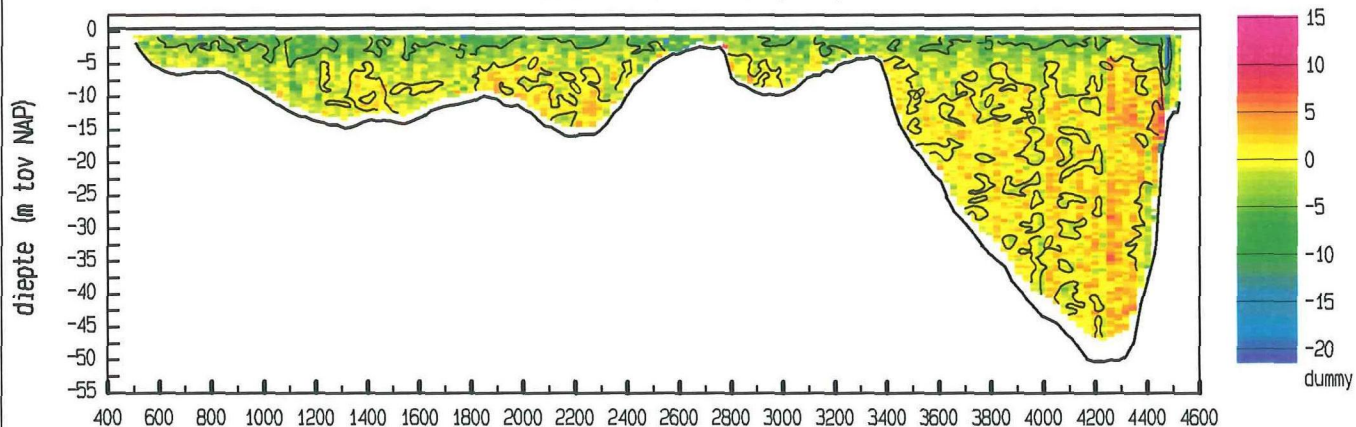
snelheid loodrecht op de raai (cm/sec)



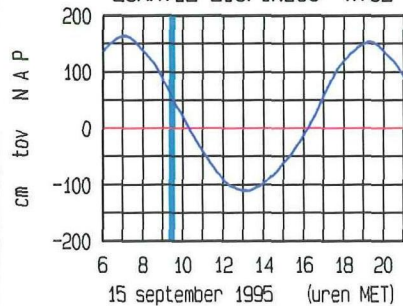
snelheid evenwijdig aan de raai (cm/sec)



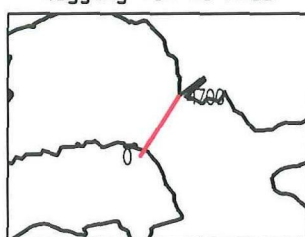
vertikale snelheid (cm/sec)



LOKATIE Zierikzee WT02



ligging van de raai



doorstroomoppervlakte : 69994 m<sup>2</sup>  
 raaidebiet (hp) : 42776 m<sup>3</sup>/sec

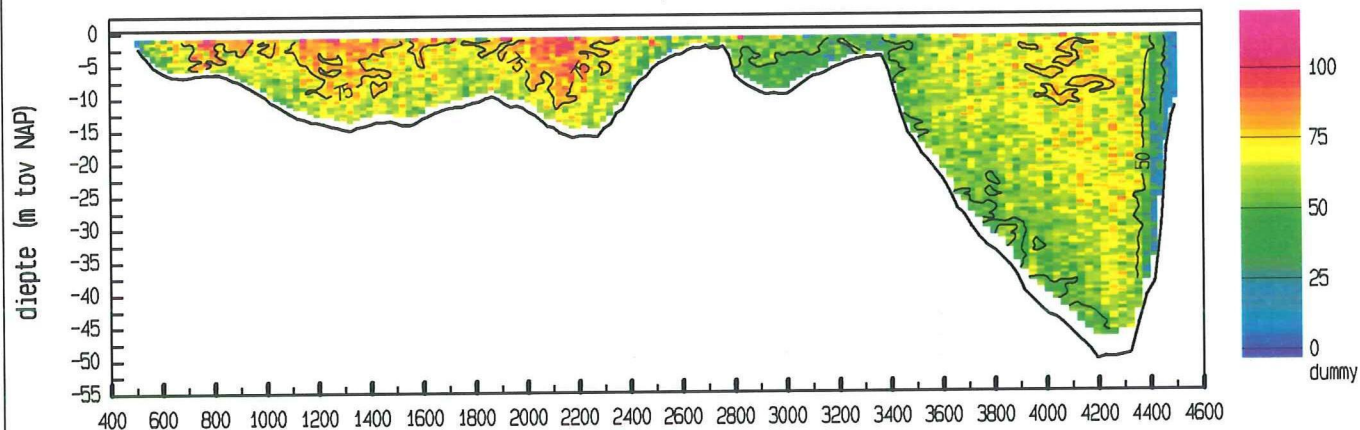
adcpfile : data/gevalid/2202/kazz008a.val



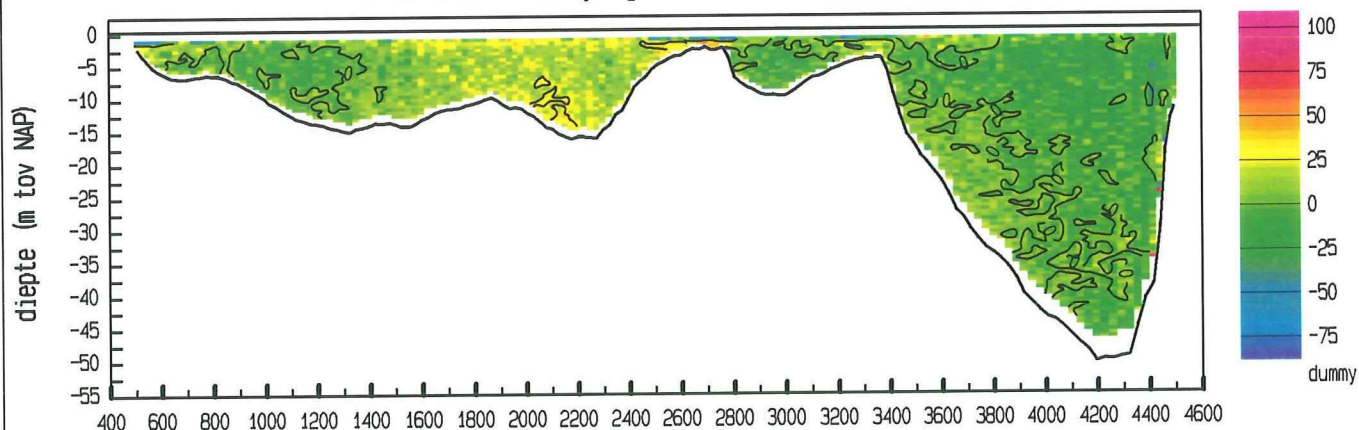
Zierikzee Colijnsplaat dd 15 september 1995  
 adcpfile : data/gevalid/2202/kazz009a.val

tijd : 0936 - 0954

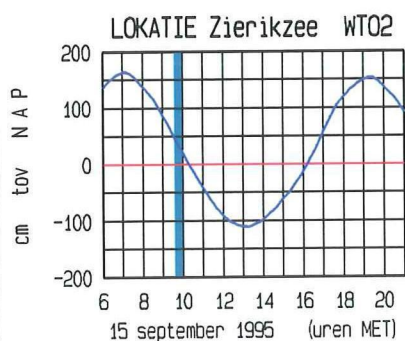
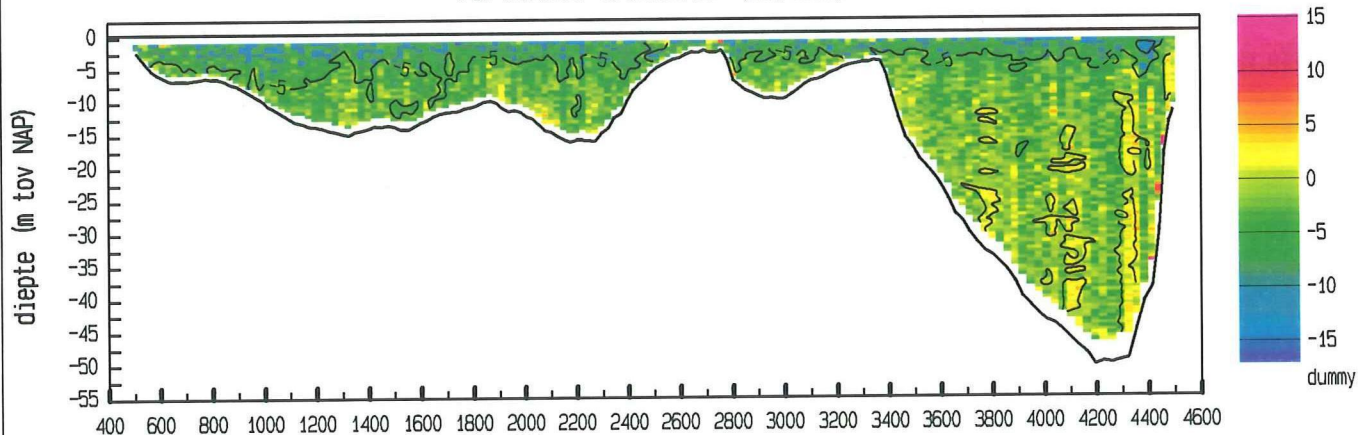
snelheid loodrecht op de raai (cm/sec)



snelheid evenwijdig aan de raai (cm/sec)



vertikale snelheid (cm/sec)



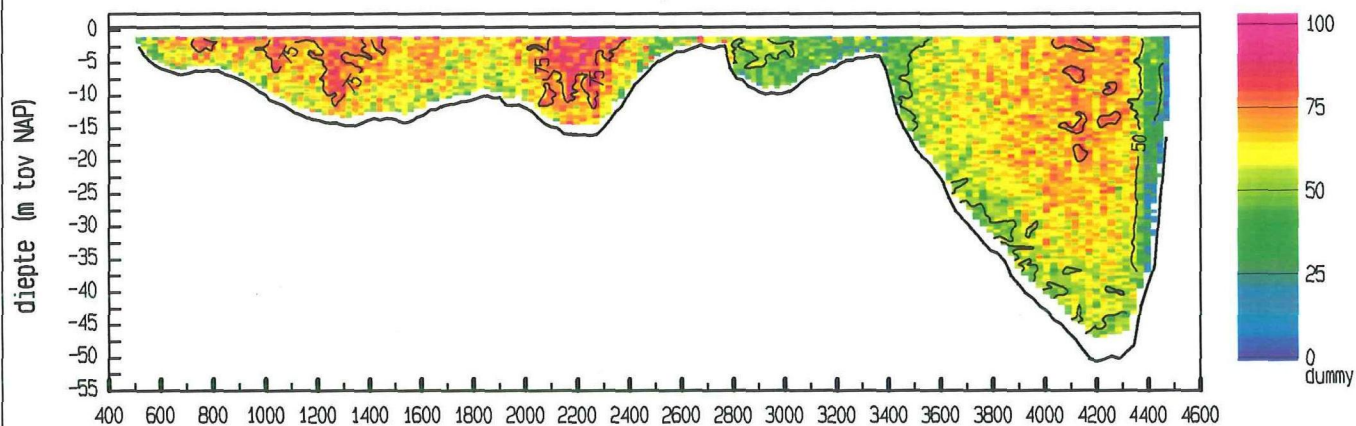
doorstroomoppervlakte : 68810 m<sup>2</sup>  
 raaidebiet (hp) : 41698 m<sup>3</sup>/sec

adcpfile : data/gevalid/2202/kazz009a.val

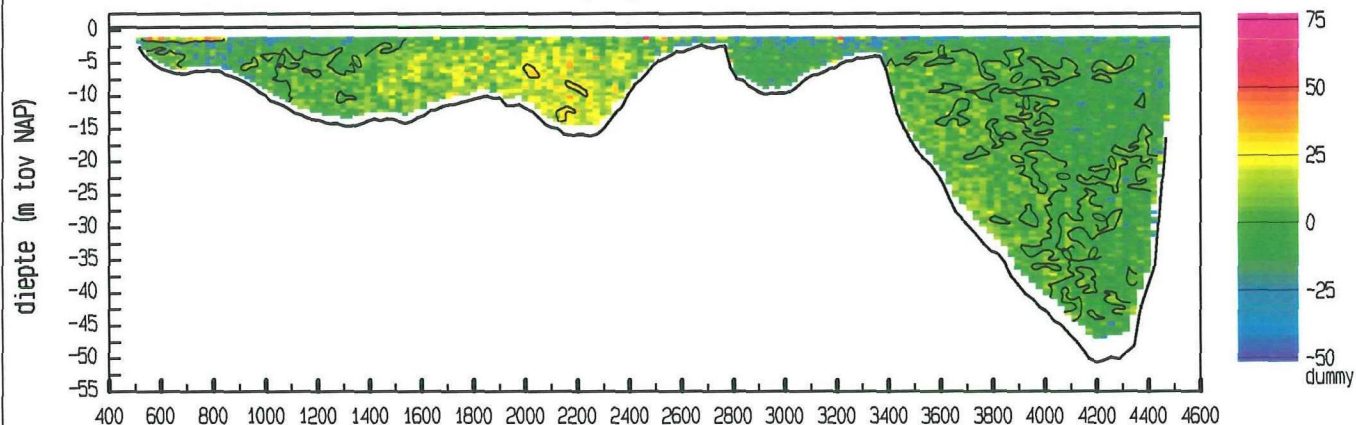
Zierikzee Colijnsplaat dd 15 september 1995  
adcpfile : data/gevalid/2202/kazz010a.val

tijd : 0955 - 1014

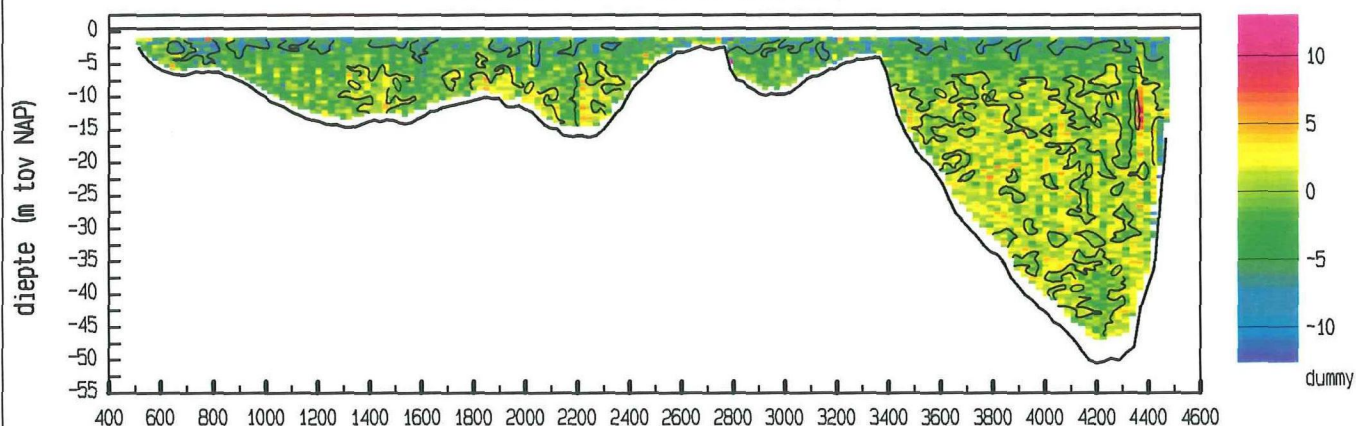
snelheid loodrecht op de raai (cm/sec)



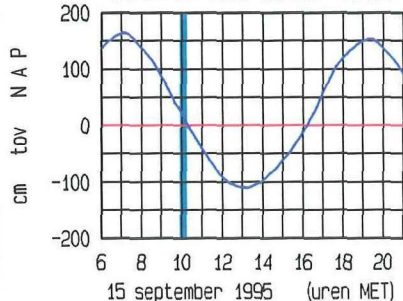
snelheid evenwijdig aan de raai (cm/sec)



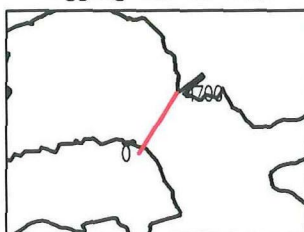
vertikale snelheid (cm/sec)



LOKATIE Zierikzee WTO2



ligging van de raai



doorstroomoppervlakte : 67742 m<sup>2</sup>  
raaidebiet (hp) : 39748 m<sup>3</sup>/sec

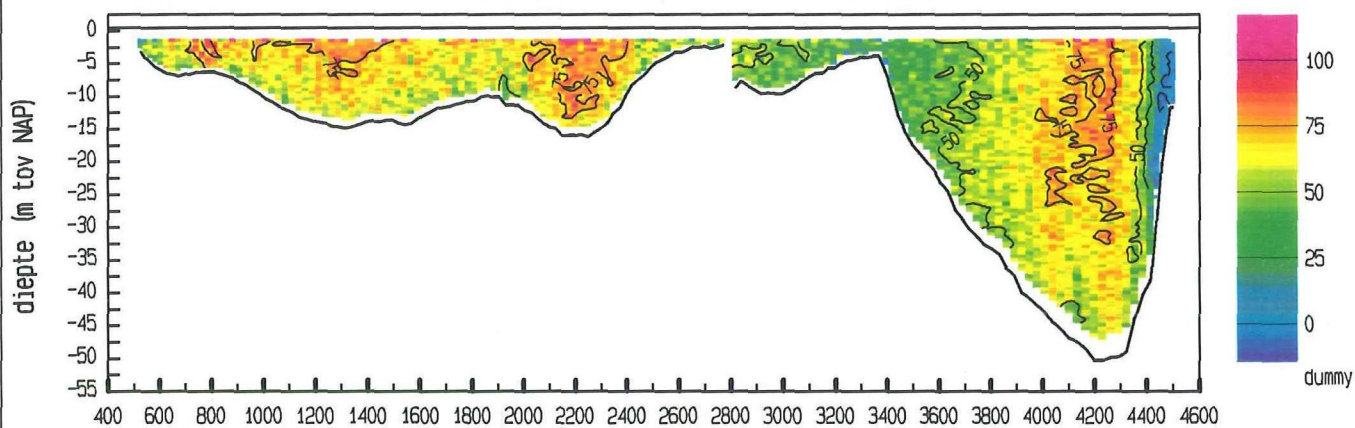
adcpfile : data/gevalid/2202/kazz010a.val



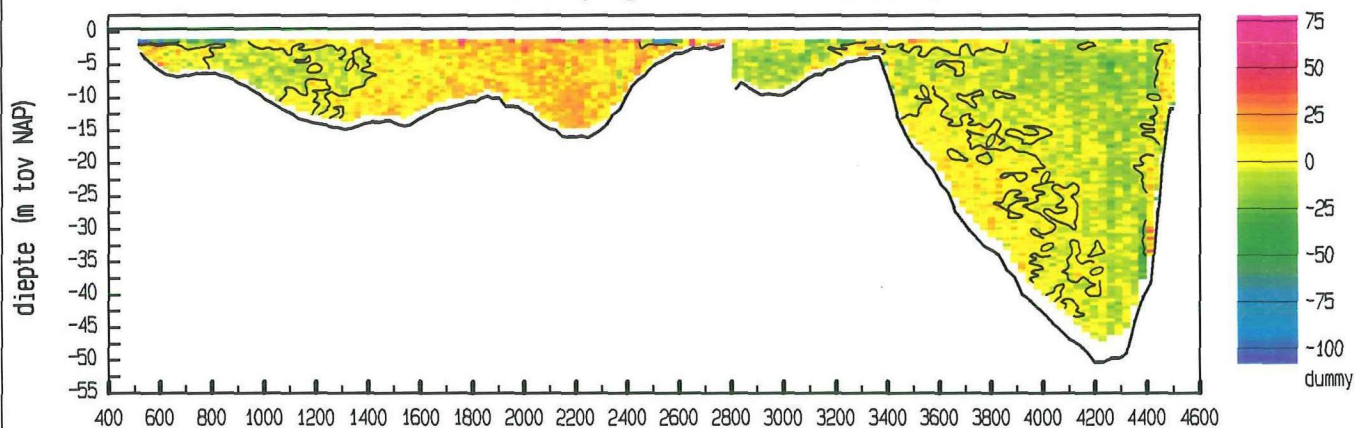
Zierikzee Colijnsplaat dd 15 september 1995  
 adcpfile : data/gevalid/2202/kazz011a.val

tijd : 1015 - 1032

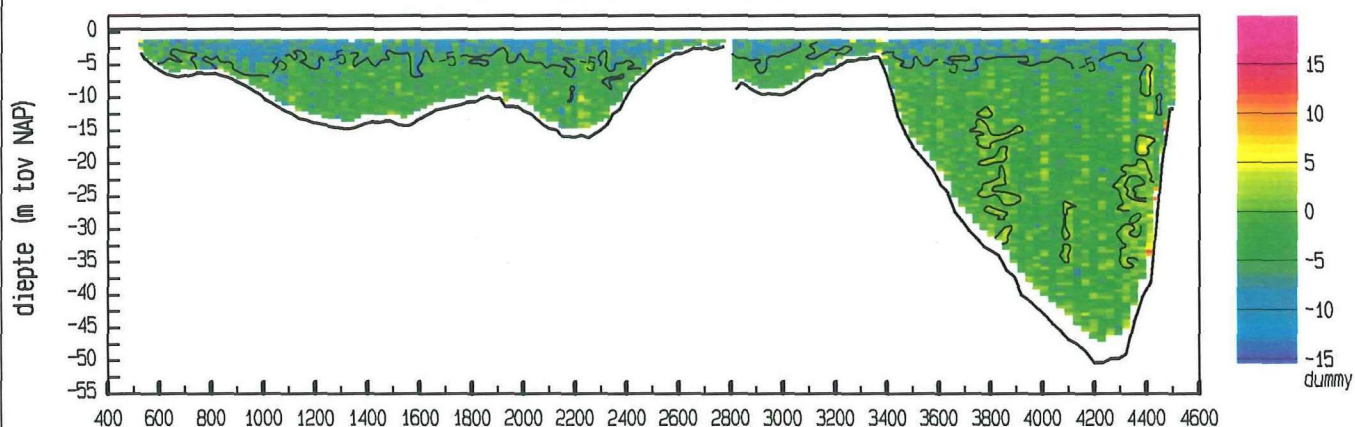
snelheid loodrecht op de raai (cm/sec)



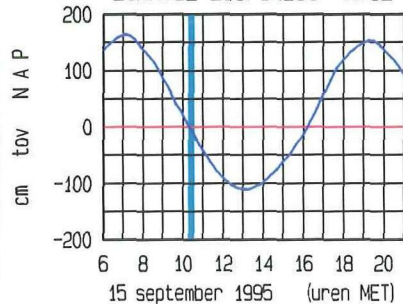
snelheid evenwijdig aan de raai (cm/sec)



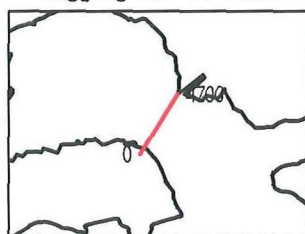
vertikale snelheid (cm/sec)



LOKATIE Zierikzee WT02



ligging van de raai



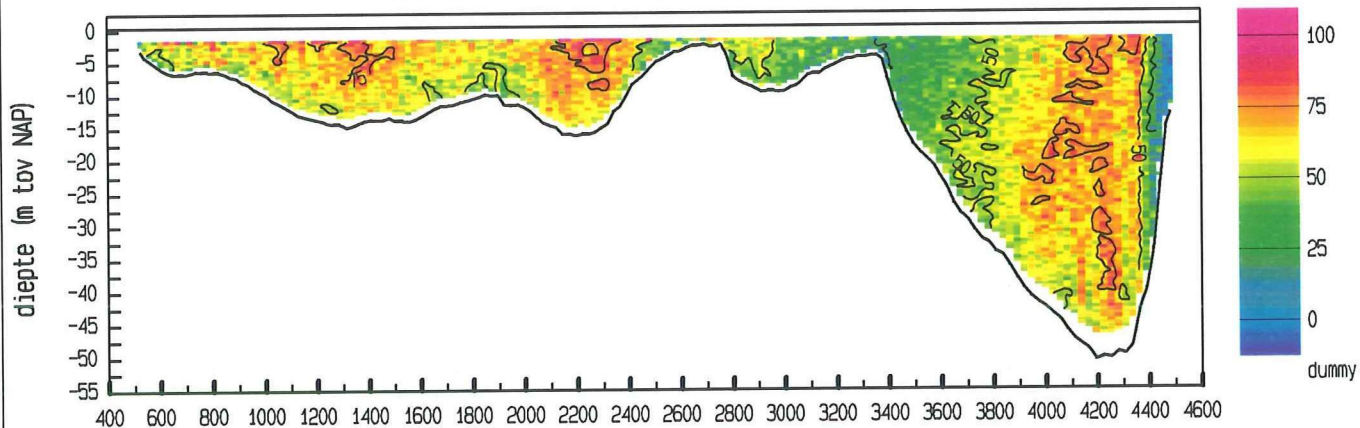
doorstroomoppervlakte : 67068 m<sup>2</sup>  
 raaidebiet (hp) : 38953 m<sup>3</sup>/sec

adcpfile : data/gevalid/2202/kazz011a.val

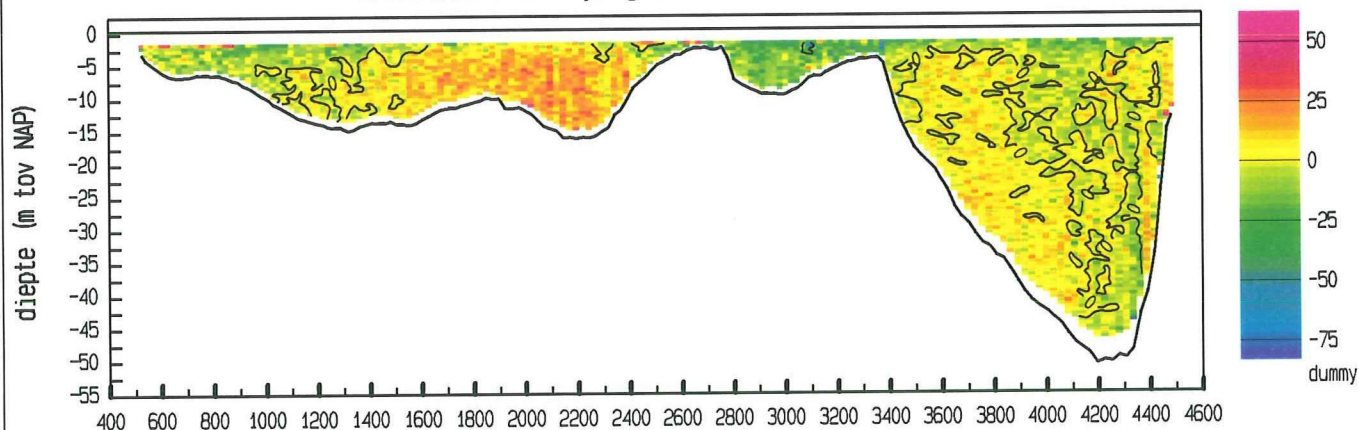
Zierikzee Colijnsplaat dd 15 september 1995  
 adcpfile : data/gevalid/2202/kazz012a.val

tijd : 1036 - 1054

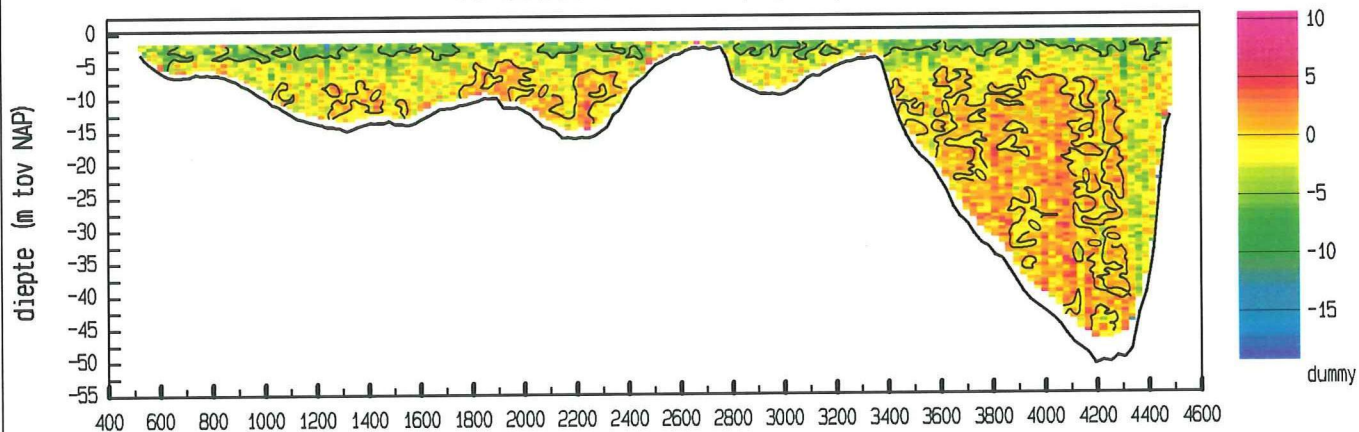
snelheid loodrecht op de raai (cm/sec)



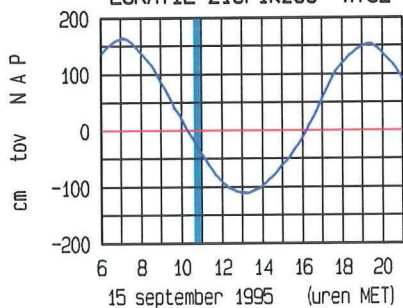
snelheid evenwijdig aan de raai (cm/sec)



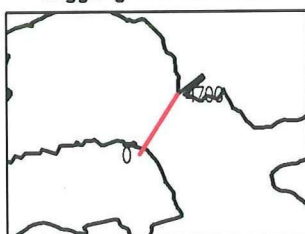
vertikale snelheid (cm/sec)



LOKATIE Zierikzee WT02



ligging van de raai



doorstroomoppervlakte : 65851 m<sup>2</sup>  
 raaidebiet (hp) : 37127 m<sup>3</sup>/sec

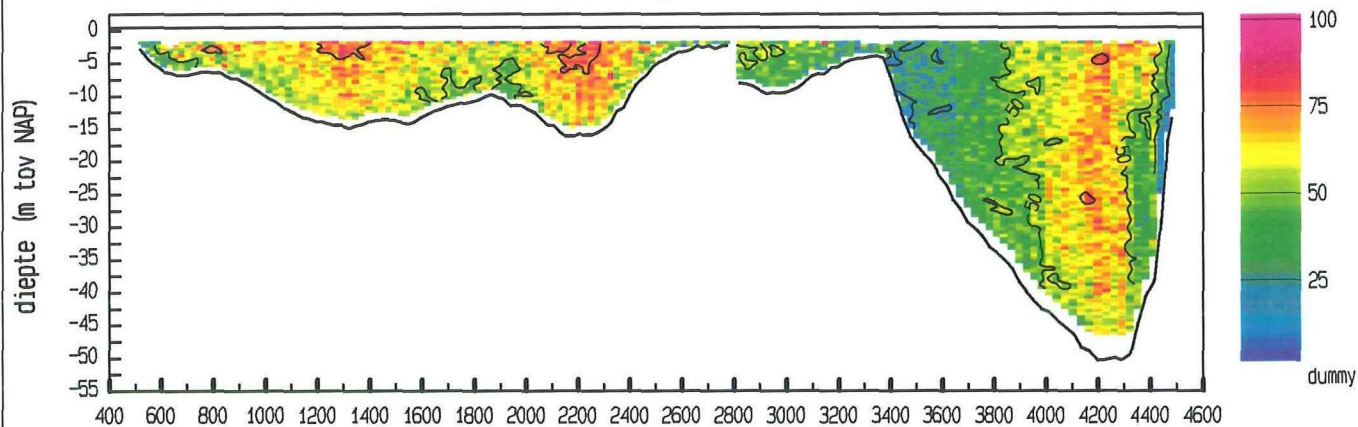
adcpfile : data/gevalid/2202/kazz012a.val



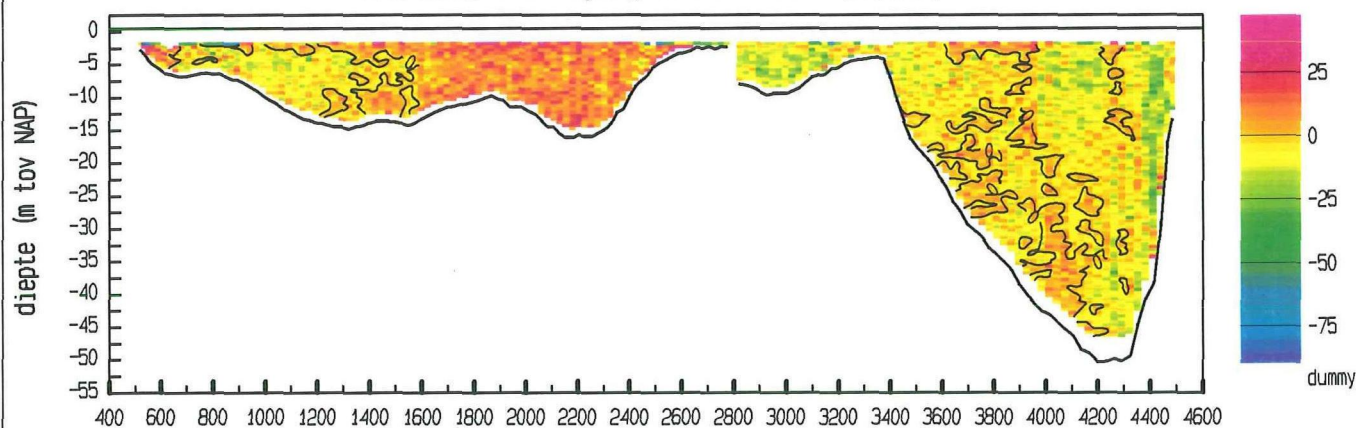
Zierikzee Colijnsplaat dd 15 september 1995  
 adcpfile : data/gevalid/2202/kazz013a.val

tijd : 1055 - 1113

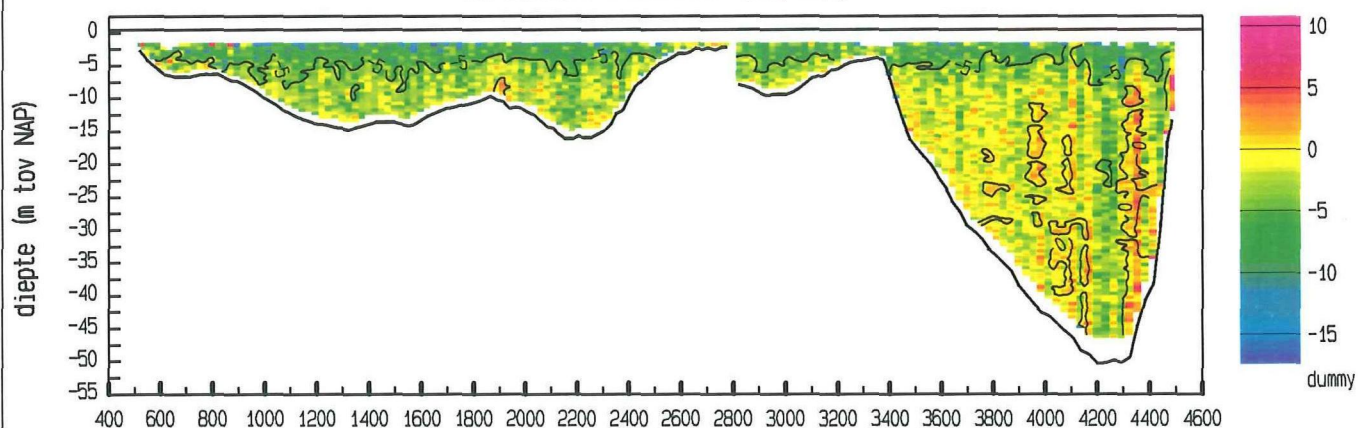
snelheid loodrecht op de raai (cm/sec)



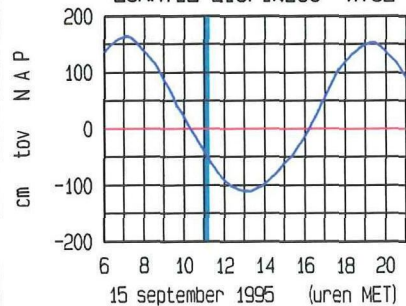
snelheid evenwijdig aan de raai (cm/sec)



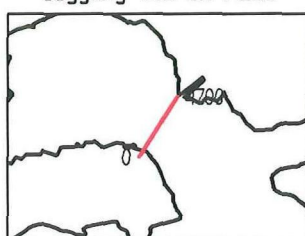
vertikale snelheid (cm/sec)



LOKATIE Zierikzee WT02



ligging van de raai



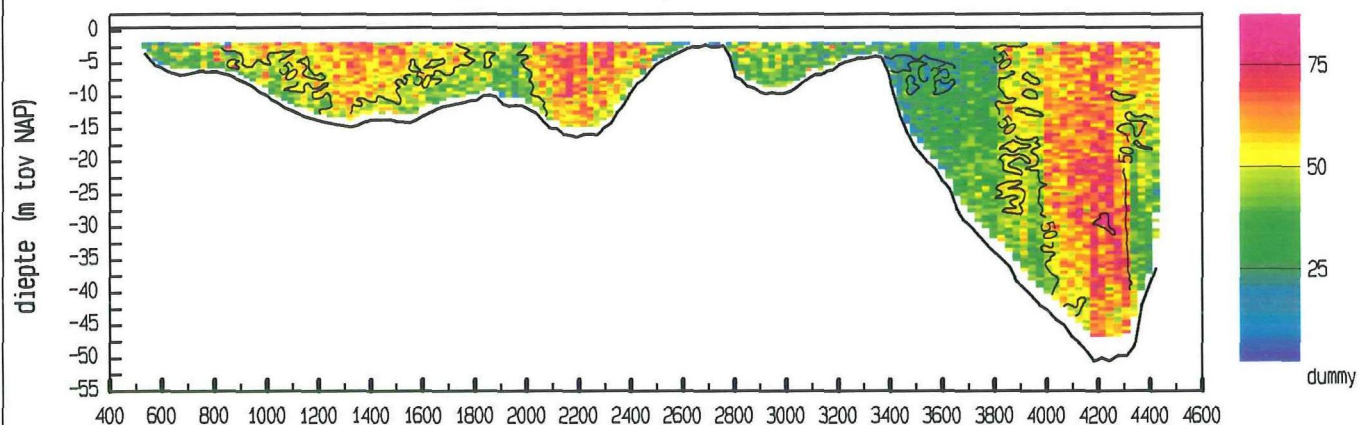
doorstroomoppervlakte : 65446 m<sup>2</sup>  
 raai debiet (hp) : 33924 m<sup>3</sup>/sec

adcpfile : data/gevalid/2202/kazz013a.val

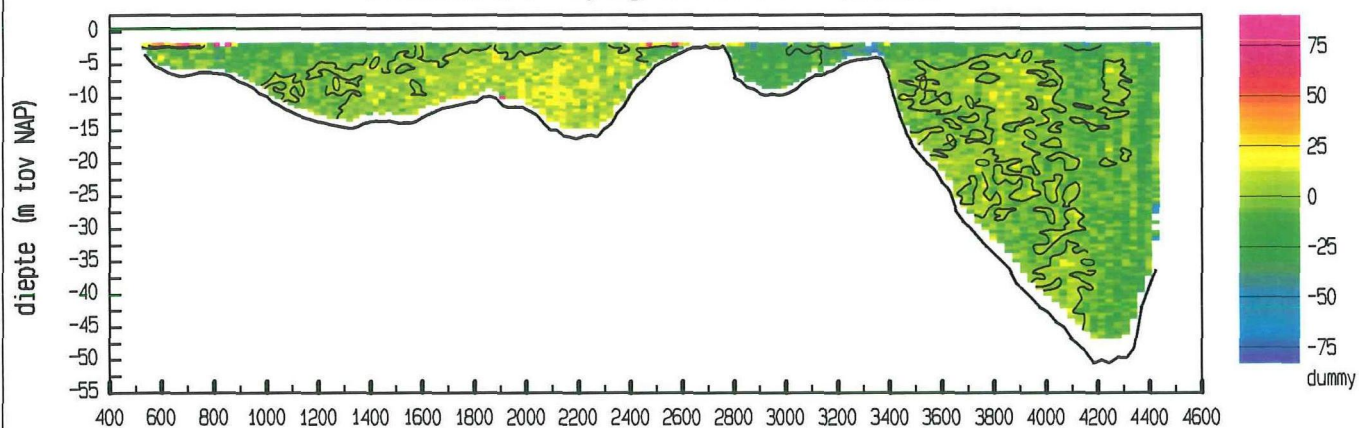
Zierikzee Colijnsplaat dd 15 september 1995  
 adcfile : data/gevalid/2202/kazz014a.val

tijd : 1114 - 1131

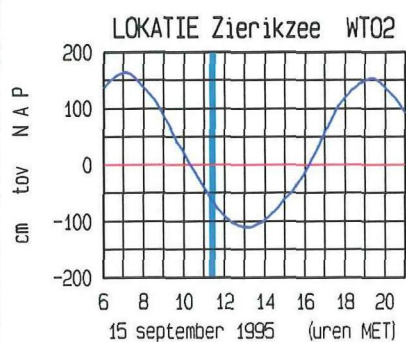
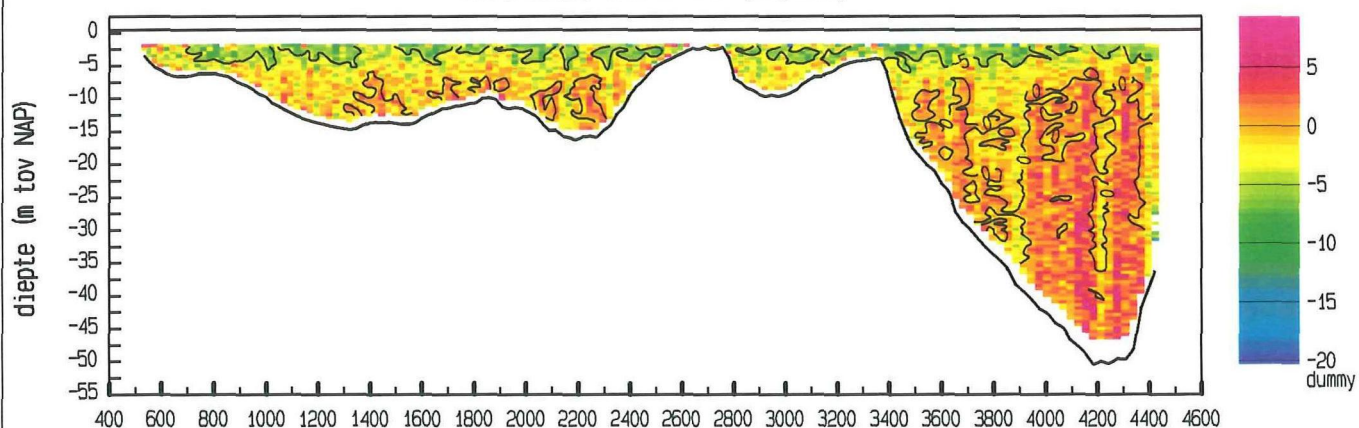
snelheid loodrecht op de raai (cm/sec)



snelheid evenwijdig aan de raai (cm/sec)



vertikale snelheid (cm/sec)



doorstroomoppervlakte : 63770 m<sup>2</sup>  
 raaidebiet (hp) : 30692 m<sup>3</sup>/sec

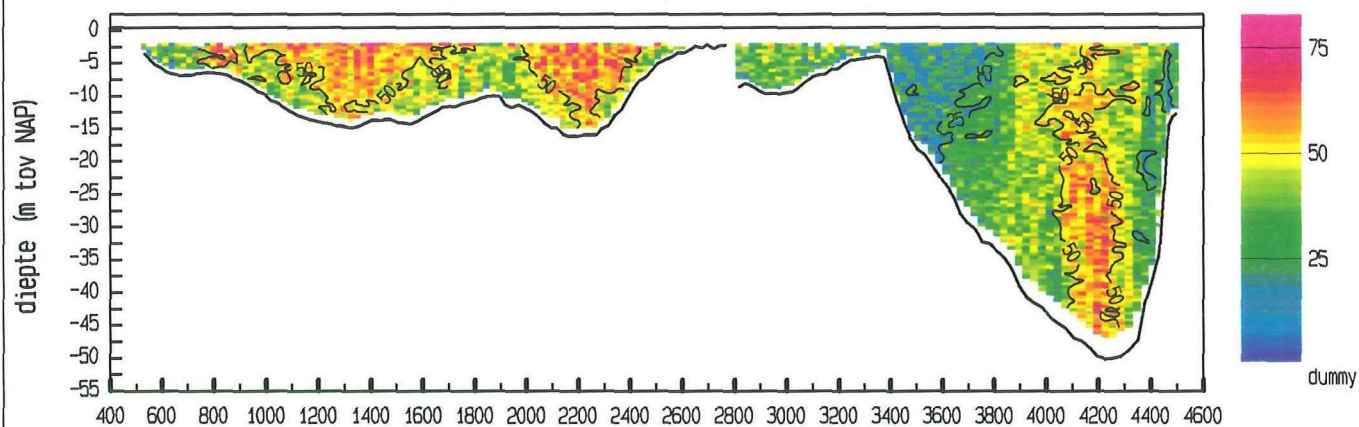
adcfile : data/gevalid/2202/kazz014a.val



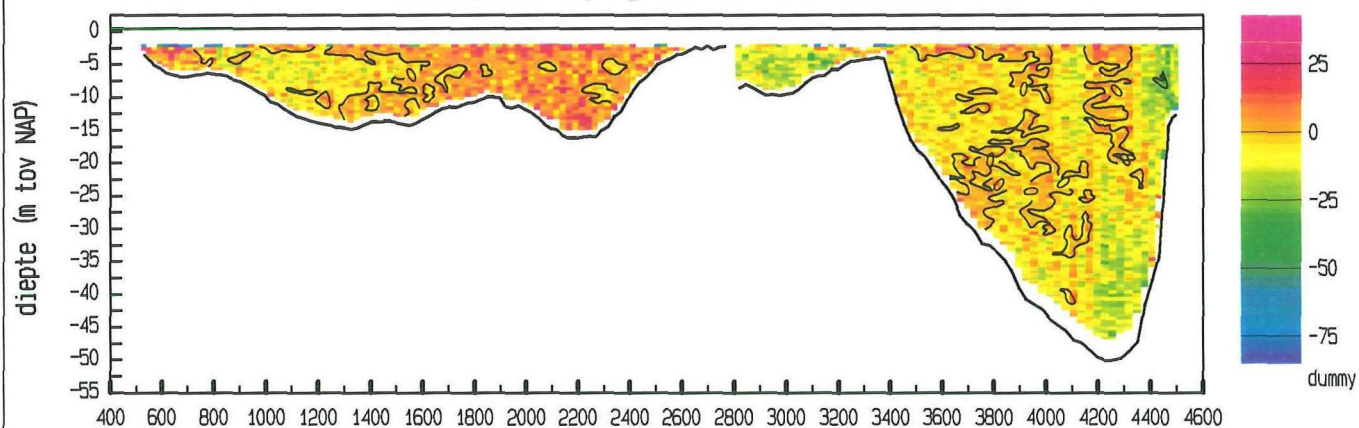
Zierikzee Colijnsplaat dd 15 september 1995  
 adcpfile : data/gevalid/2202/kazz015a.val

tijd : 1132 - 1149

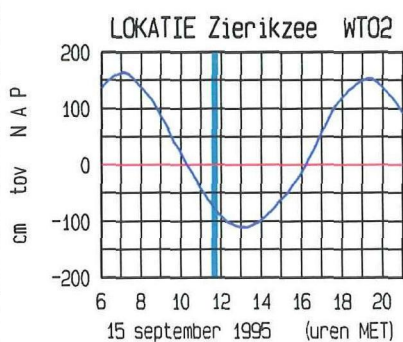
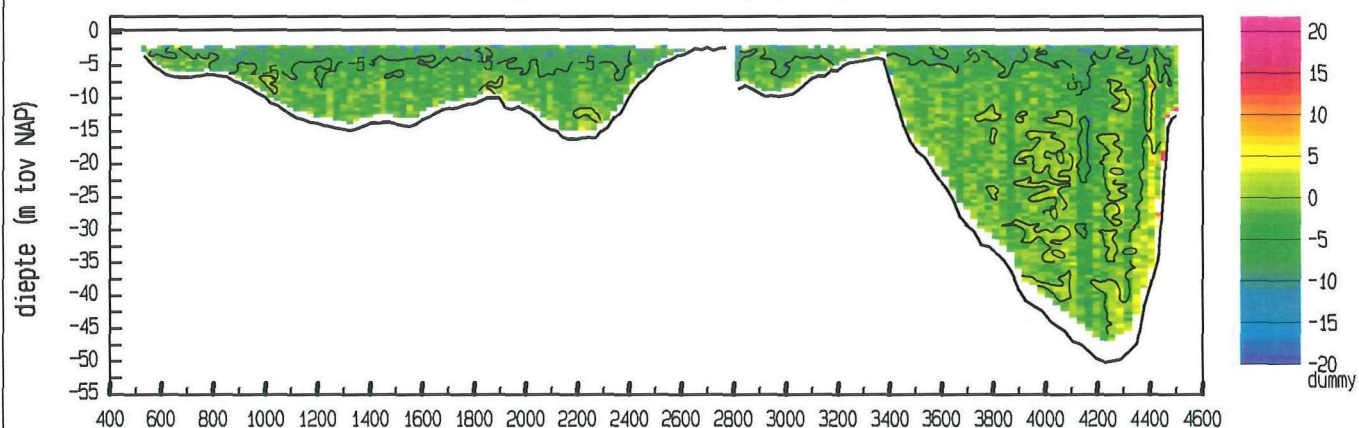
snelheid loodrecht op de raai (cm/sec)



snelheid evenwijdig aan de raai (cm/sec)



vertikale snelheid (cm/sec)



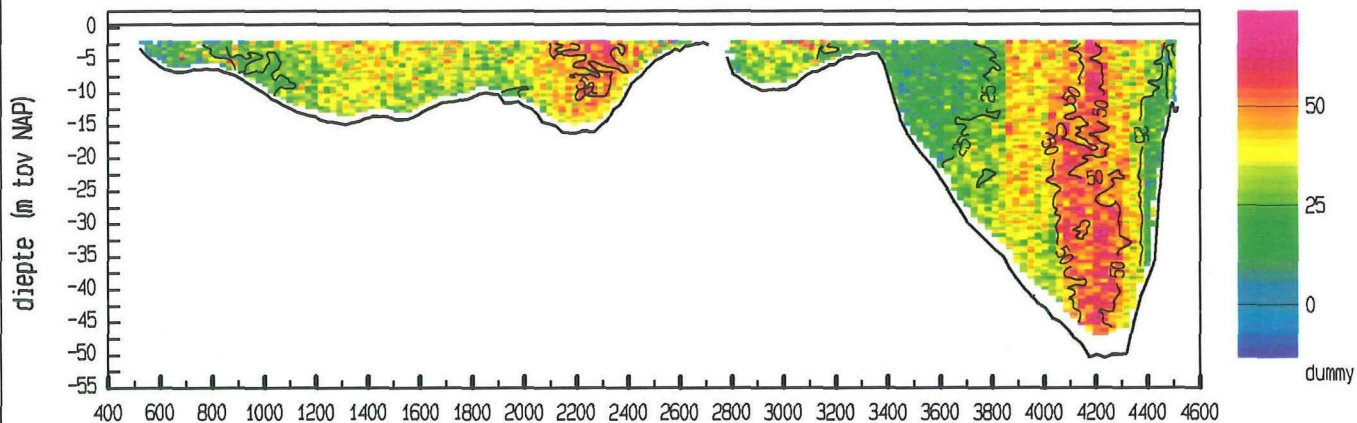
doorstroomoppervlakte : 64359 m<sup>2</sup>  
 raaidebiet (hp) : 26658 m<sup>3</sup>/sec

adcpfile : data/gevalid/2202/kazz015a.val

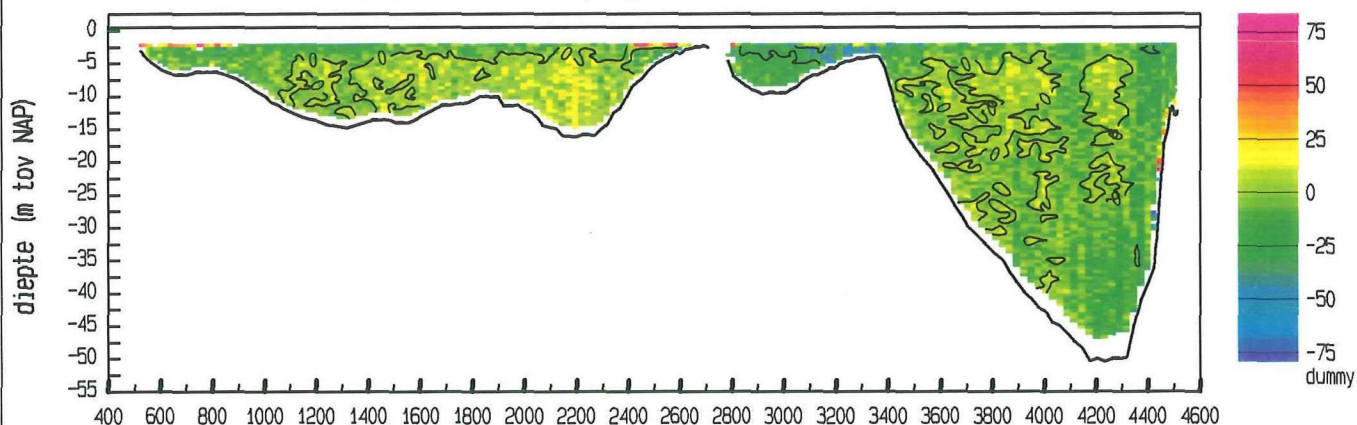
Zierikzee Colijnsplaat dd 15 september 1995  
 adcpfile : data/gevalid/2202/kazz016a.val

tijd : 1150 - 1210

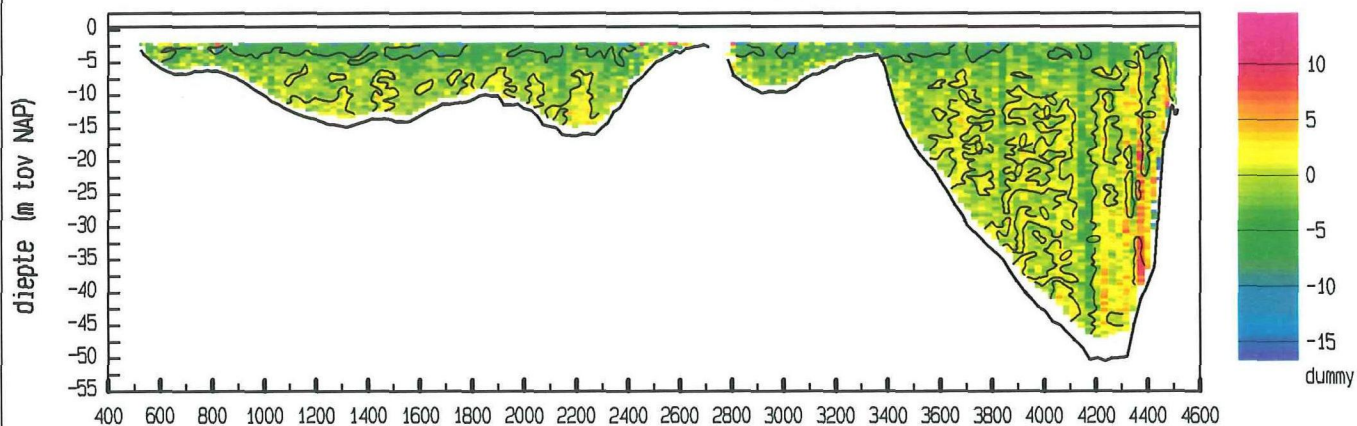
snelheid loodrecht op de raai (cm/sec))



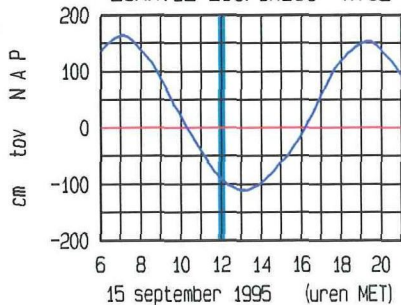
snelheid evenwijdig aan de raai (cm/sec)



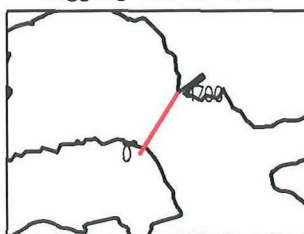
vertikale snelheid (cm/sec)



LOKATIE Zierikzee WT02



ligging van de raai



doorstroomoppervlakte : 64082 m<sup>2</sup>  
 raaidebiet (hp) : 22291 m<sup>3</sup>/sec

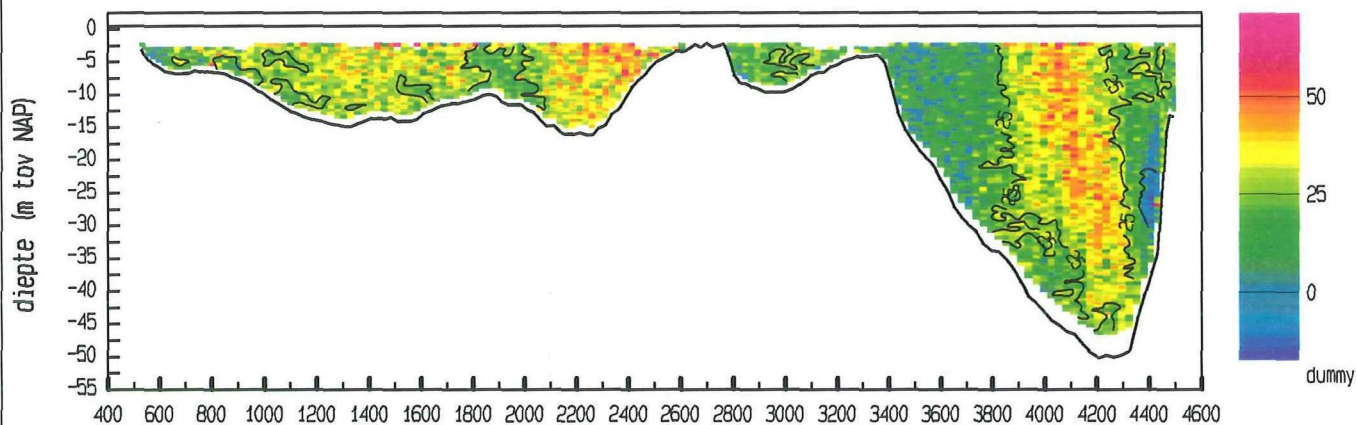
adcpfile : data/gevalid/2202/kazz016a.val



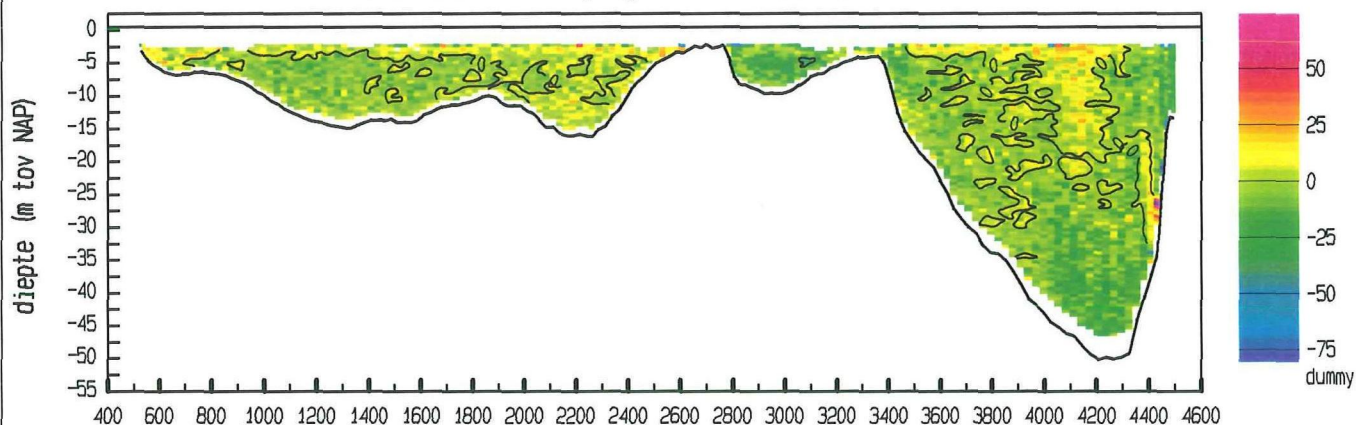
Zierikzee Colijnsplaat dd 15 september 1995  
 adcpfile : data/gevalid/2202/kazz017a.val

tijd : 1211 - 1229

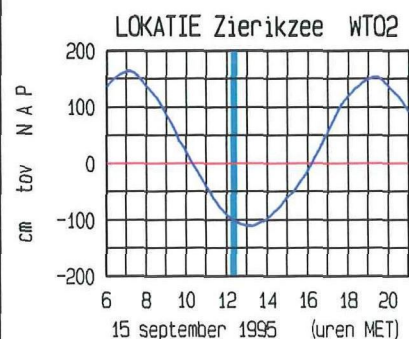
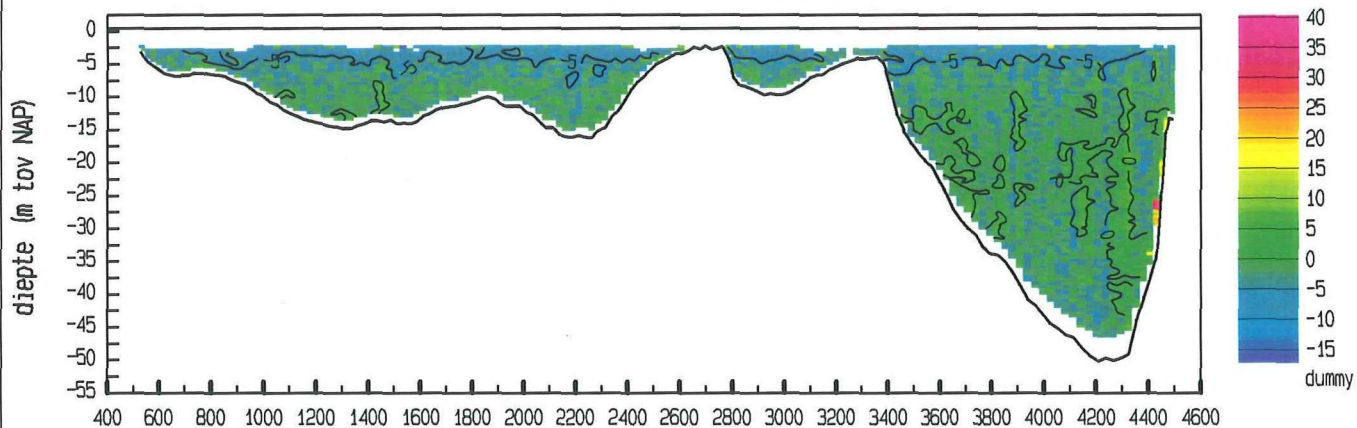
snelheid loodrecht op de raai (cm/sec)



snelheid evenwijdig aan de raai (cm/sec)



vertikale snelheid (cm/sec)



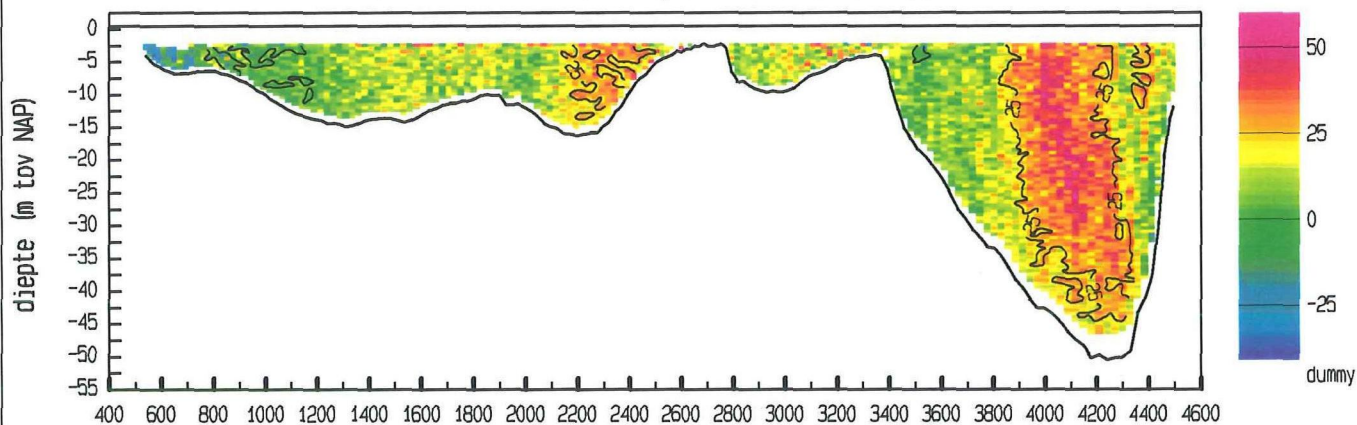
doorstroomoppervlakte : 63522 m<sup>2</sup>  
 raaidebiet (hp) : 15945 m<sup>3</sup>/sec

adcpfile : data/gevalid/2202/kazz017a.val

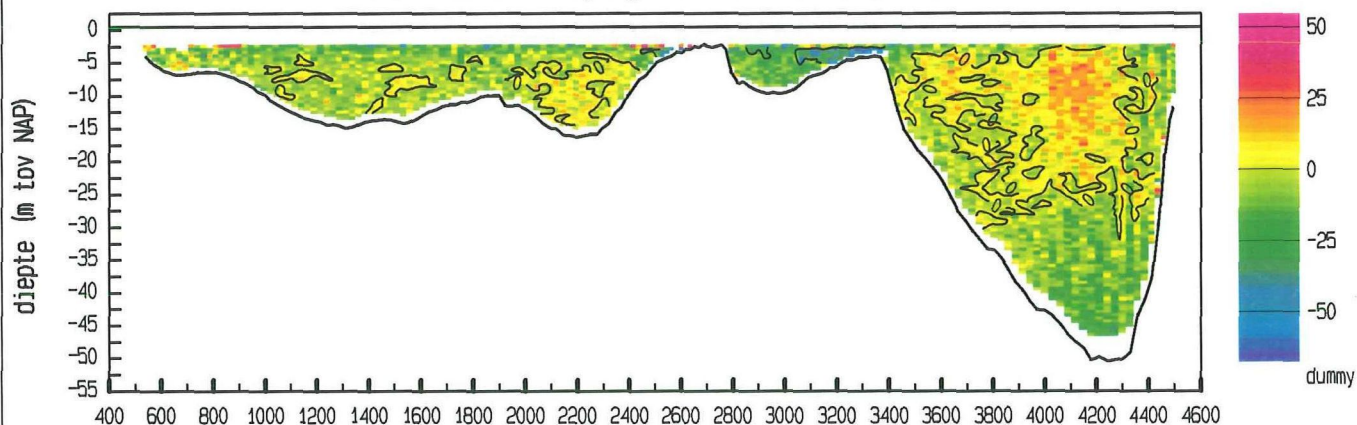
Zierikzee Colijnsplaat dd 15 september 1995  
 adcpfile : data/gevalid/2202/kazz018a.val

tijd : 1229 - 1248

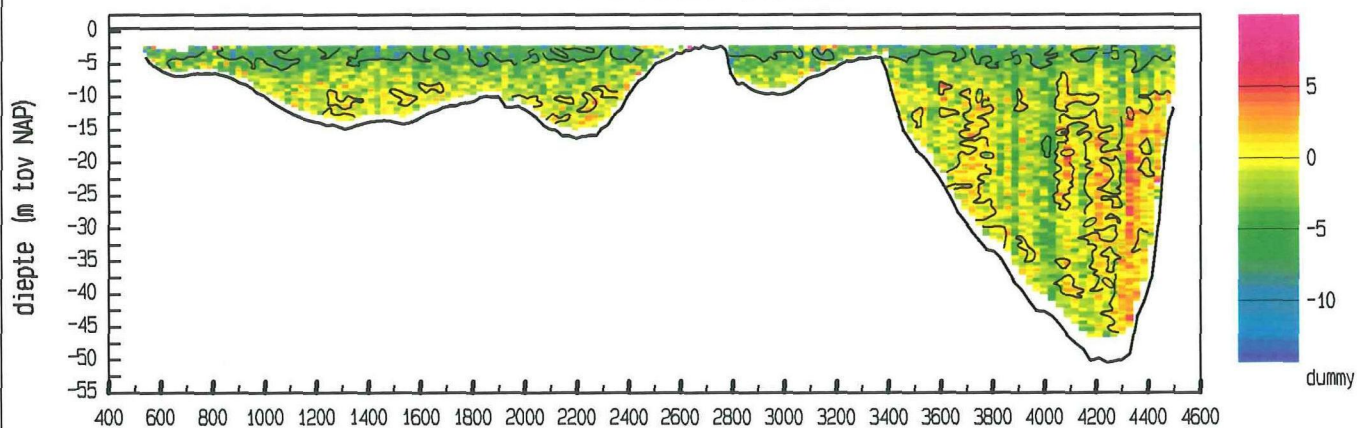
snelheid loodrecht op de raai (cm/sec)



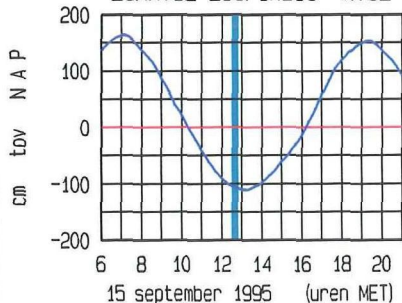
snelheid evenwijdig aan de raai (cm/sec)



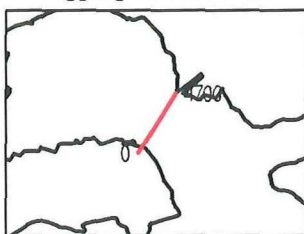
vertikale snelheid (cm/sec)



LOKATIE Zierikzee WT02



ligging van de raai



doorstroomoppervlakte : 63483 m<sup>2</sup>  
 raaidebiet (hp) : 10755 m<sup>3</sup>/sec

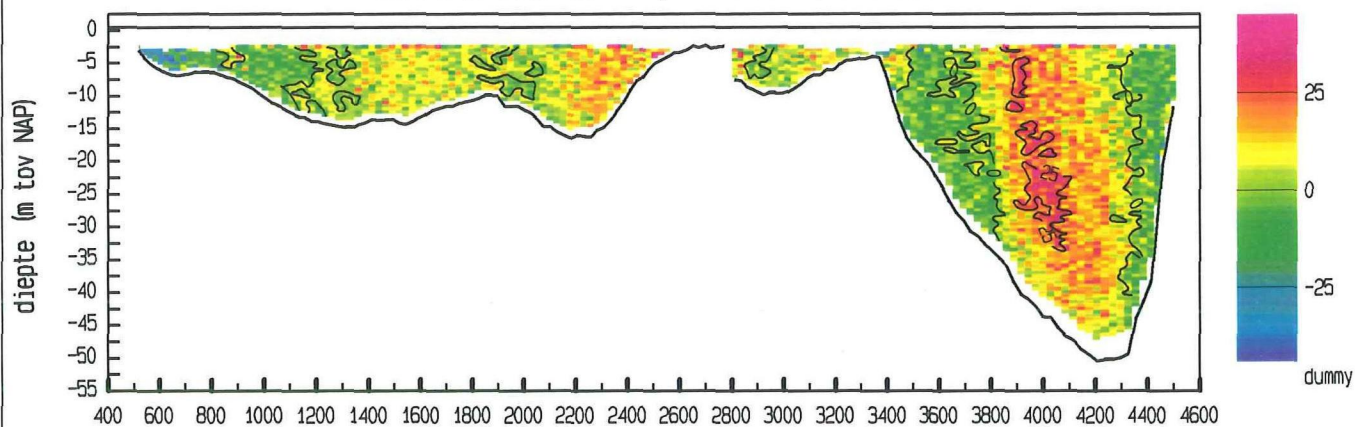
adcpfile : data/gevalid/2202/kazz018a.val



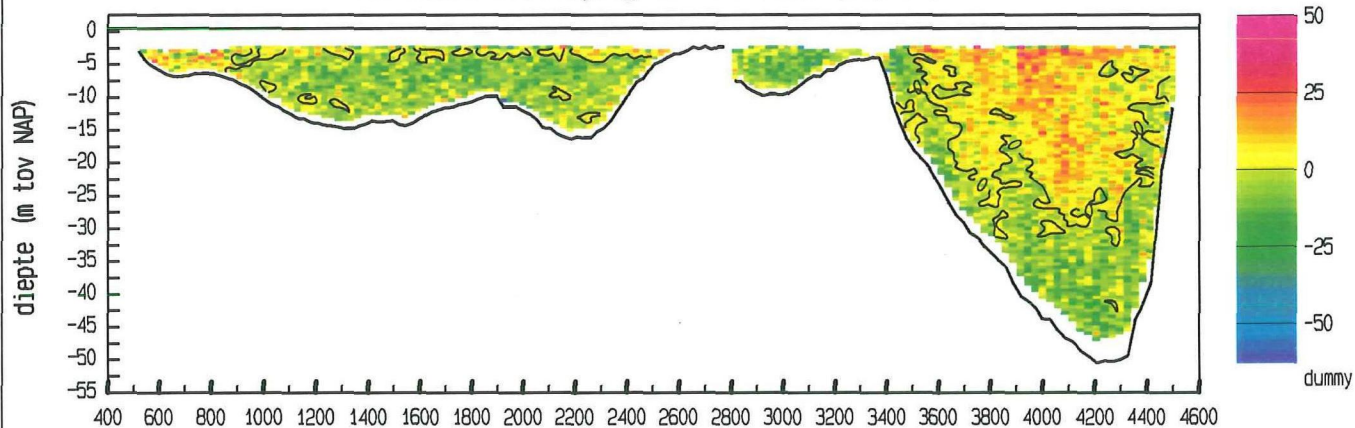
Zierikzee Colijnsplaat dd 15 september 1995  
adcpfile : data/gevalid/2202/kazz019a.val

tijd : 1249 - 1307

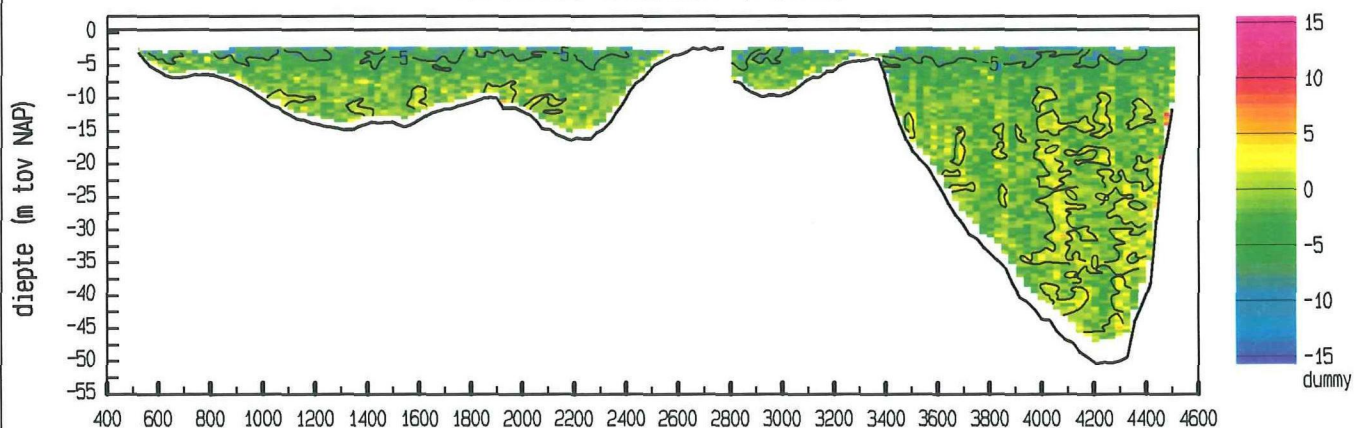
snelheid loodrecht op de raai (cm/sec)



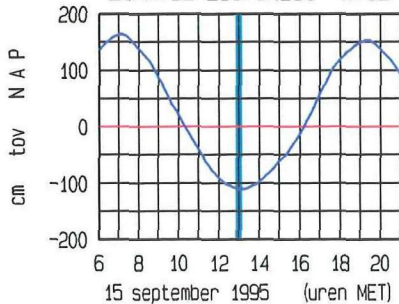
snelheid evenwijdig aan de raai (cm/sec)



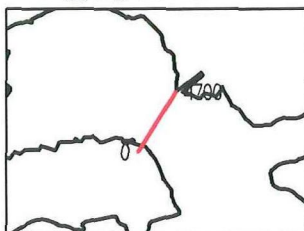
vertikale snelheid (cm/sec)



LOKATIE Zierikzee WT02



ligging van de raai



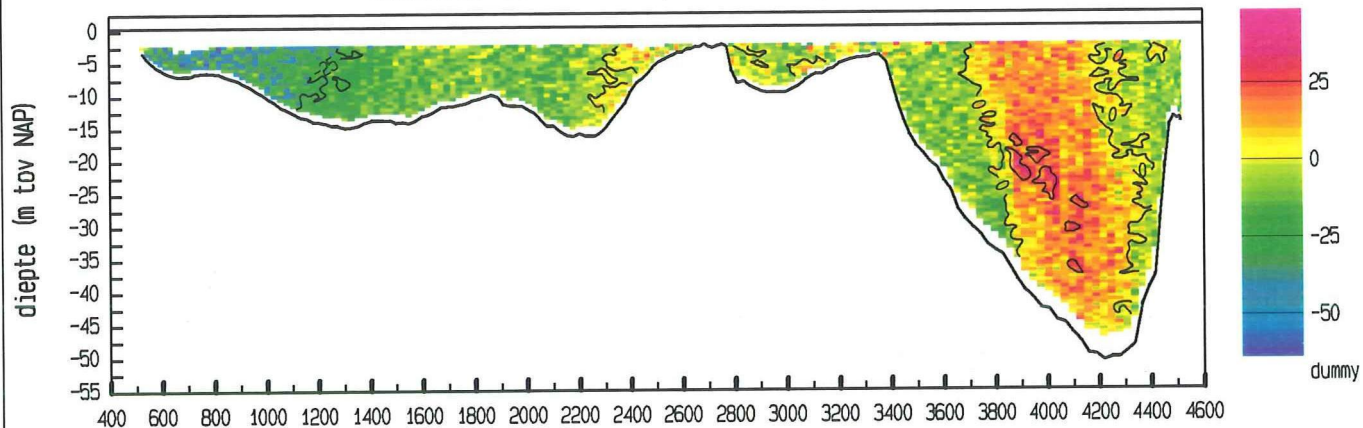
doorstroomoppervlakte : 63551 m<sup>2</sup>  
raaidebiet (hp) : 3576 m<sup>3</sup>/sec

adcpfile : data/gevalid/2202/kazz019a.val

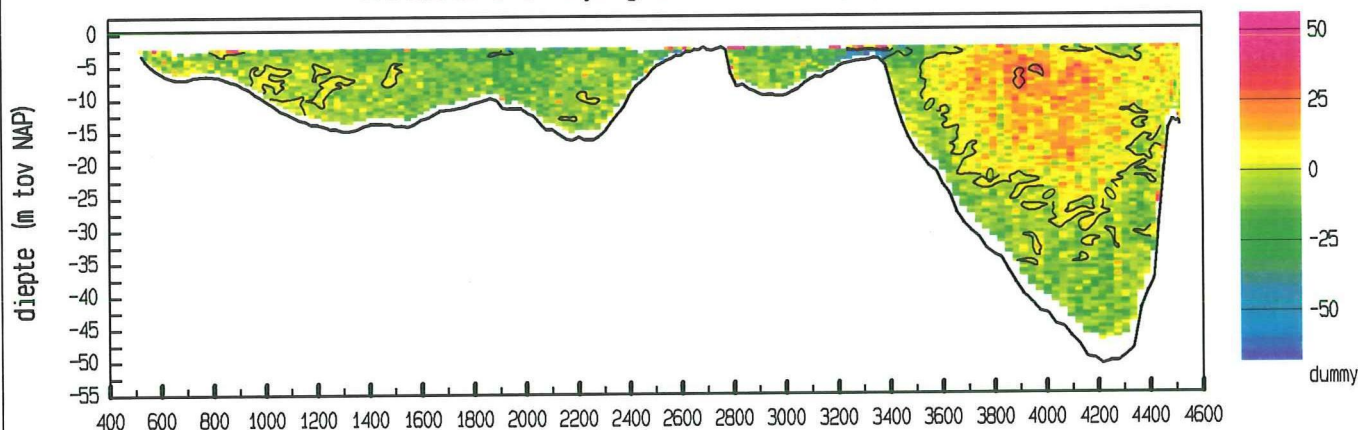
Zierikzee Colijnsplaat dd 15 september 1995  
adcpfile : data/gevalid/2202/kazz020a.val

tijd : 1308 - 1327

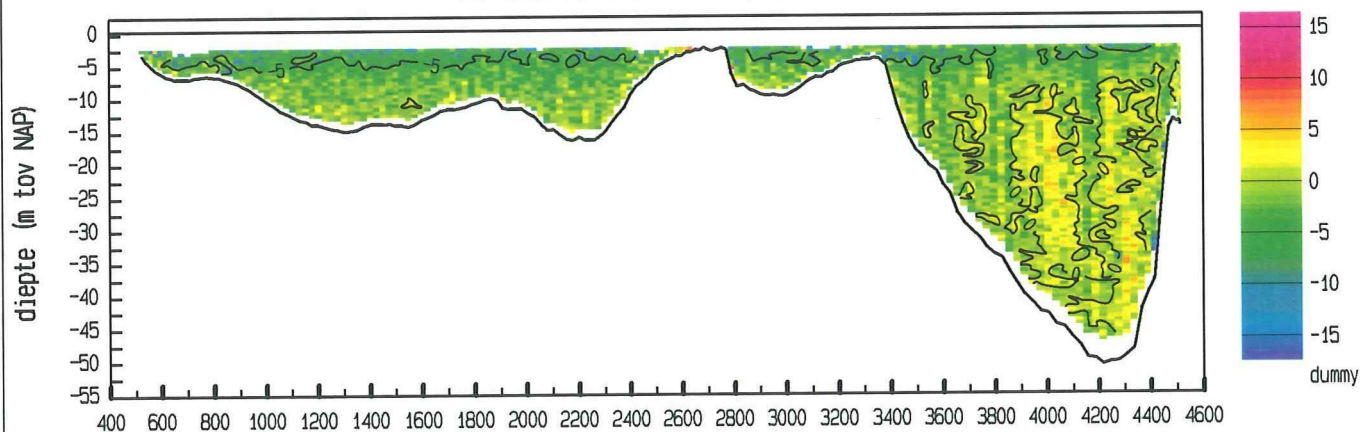
snelheid loodrecht op de raai (cm/sec)



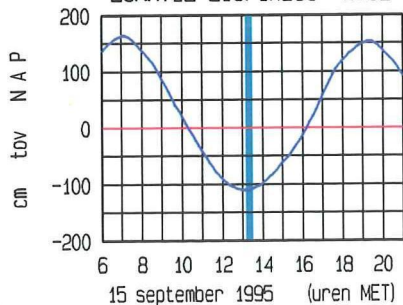
snelheid evenwijdig aan de raai (cm/sec)



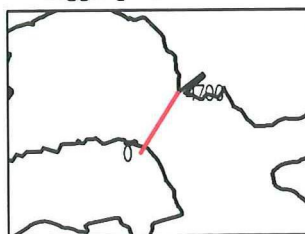
vertikale snelheid (cm/sec)



LOKATIE Zierikzee WT02



ligging van de raai



doorstroomoppervlakte : 63684 m<sup>2</sup>  
raaidebiet (hp) : -1764 m<sup>3</sup>/sec

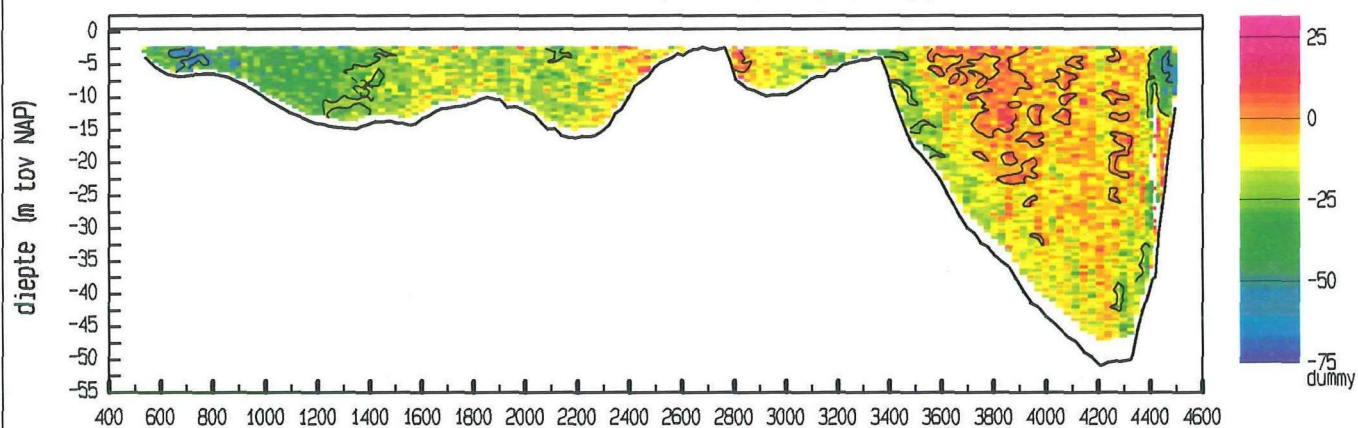
adcpfile : data/gevalid/2202/kazz020a.val



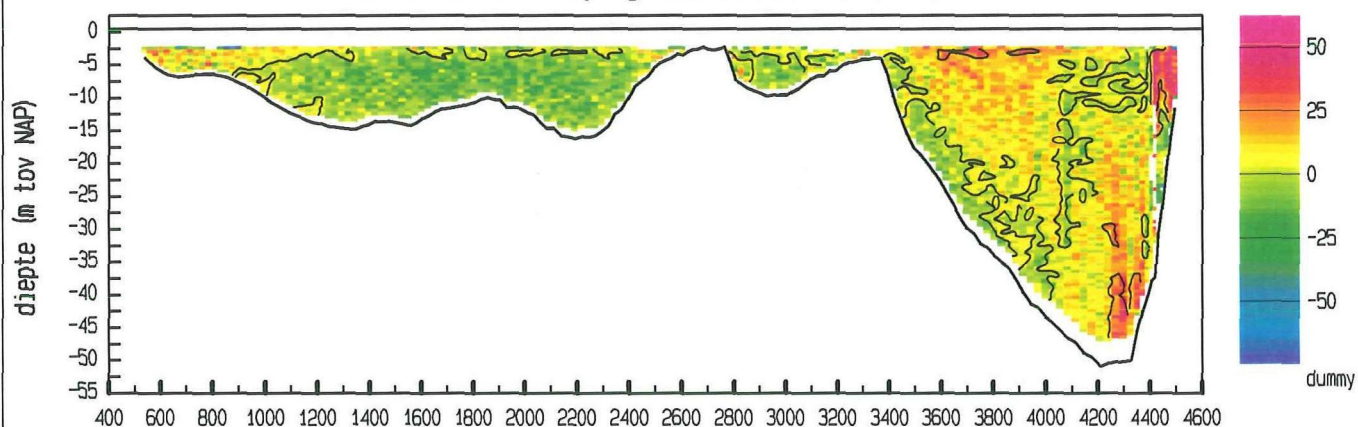
Zierikzee Colijnsplaat dd 15 september 1995  
adcpfile : data/gevalid/2202/kazz021a.val

tijd : 1328 - 1346

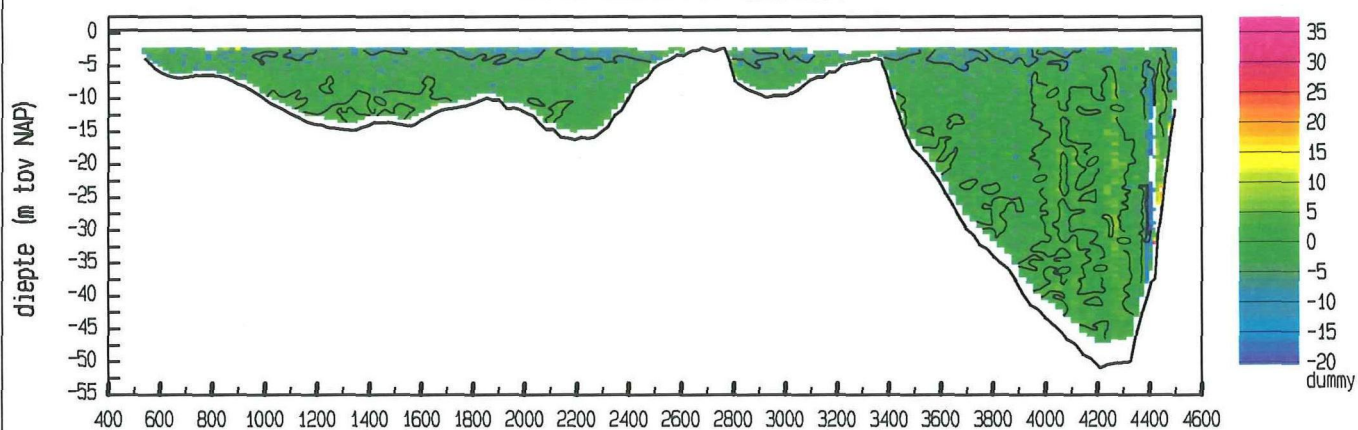
snelheid loodrecht op de raai (cm/sec)



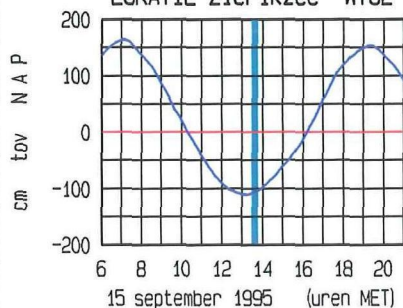
snelheid evenwijdig aan de raai (cm/sec)



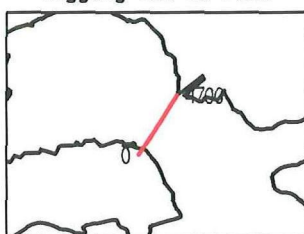
vertikale snelheid (cm/sec)



LOKATIE Zierikzee WTO2



ligging van de raai



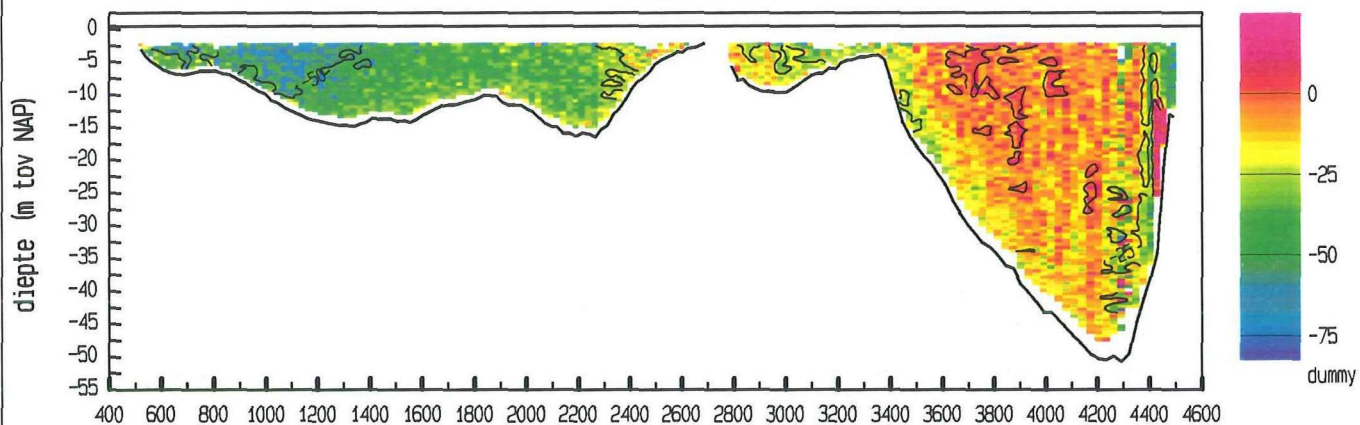
doorstroomoppervlakte : 63710 m<sup>2</sup>  
raaidebiet (hp) : -8831 m<sup>3</sup>/sec

adcpfile : data/gevalid/2202/kazz021a.val

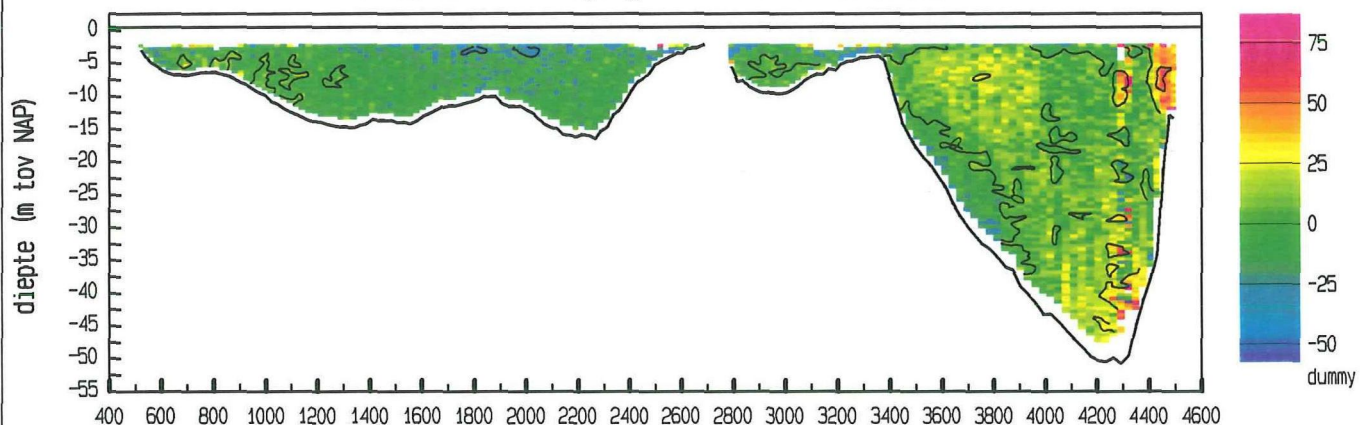
Zierikzee Colijnsplaat dd 15 september 1995  
 adcpfile : data/gevalid/2202/kazz022a.val

tijd : 1347 - 1405

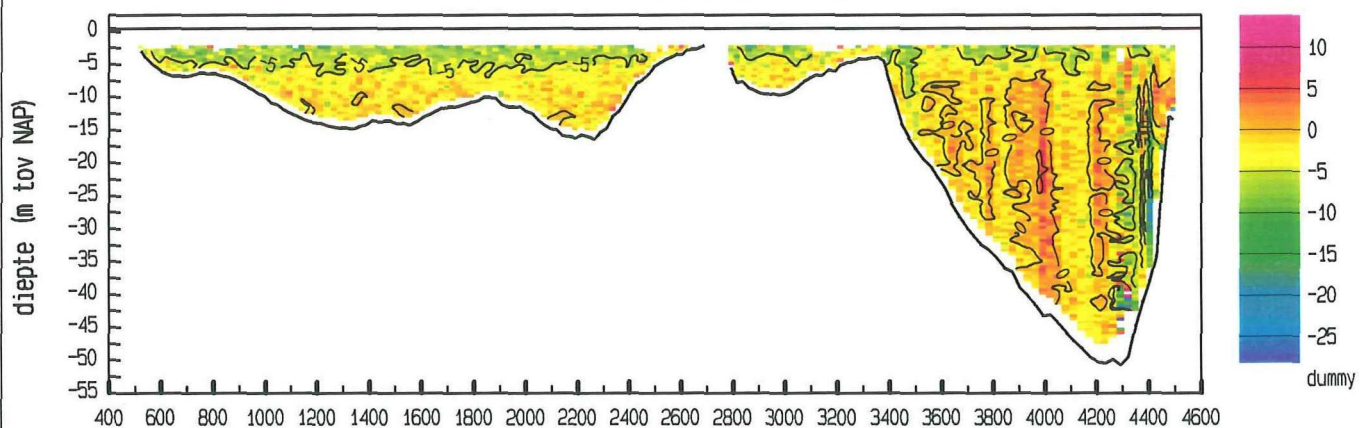
snelheid loodrecht op de raai (cm/sec)



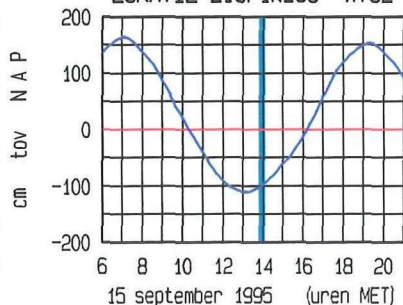
snelheid evenwijdig aan de raai (cm/sec)



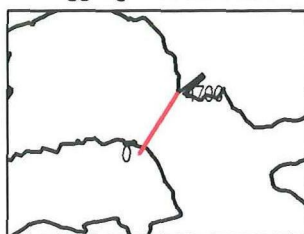
vertikale snelheid (cm/sec)



LOKATIE Zierikzee WTO2



ligging van de raai



doorstroomoppervlakte : 64039 m<sup>2</sup>  
 raaidebiet (hp) : -13885 m<sup>3</sup>/sec

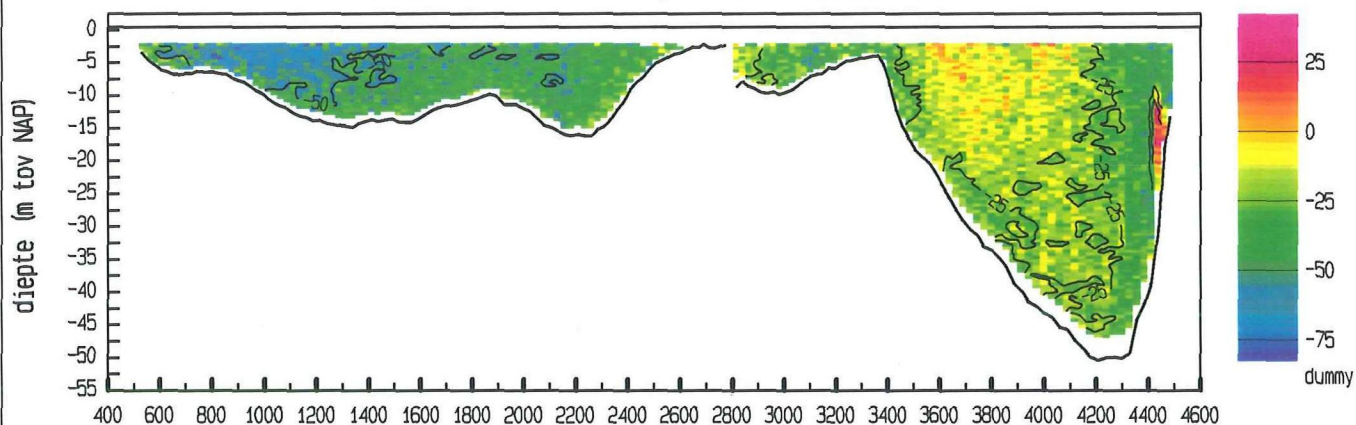
adcpfile : data/gevalid/2202/kazz022a.val



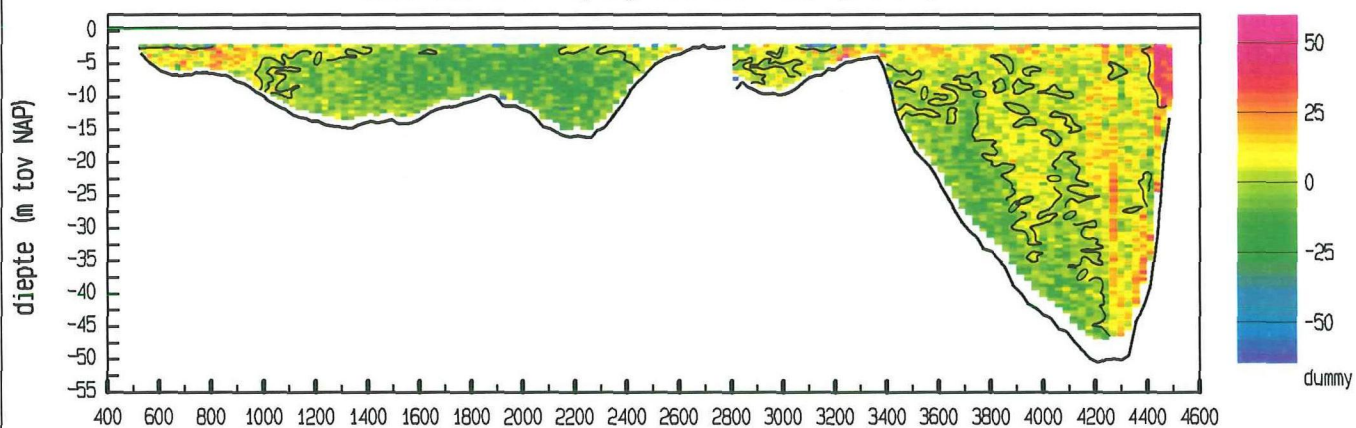
Zierikzee Colijnsplaat dd 15 september 1995  
 adcpfile : data/gevalid/2202/kazz023a.val

tijd : 1406 - 1424

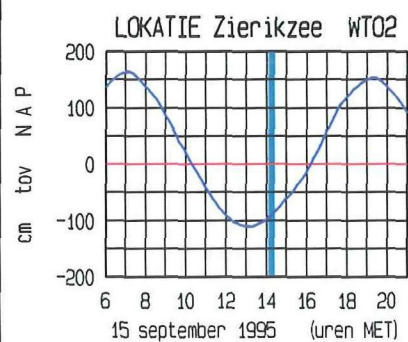
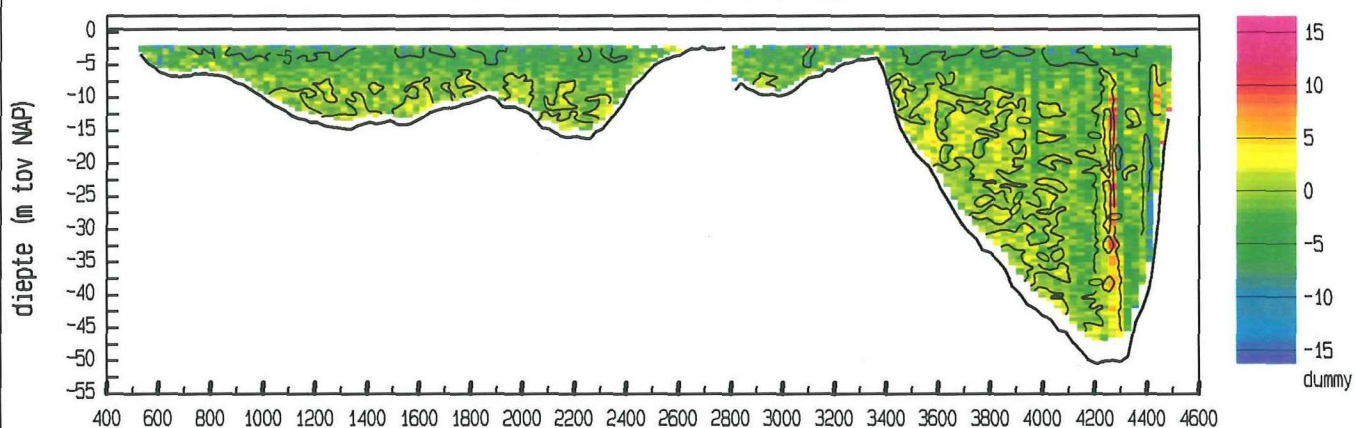
snelheid loodrecht op de raai (cm/sec)



snelheid evenwijdig aan de raai (cm/sec)



vertikale snelheid (cm/sec)



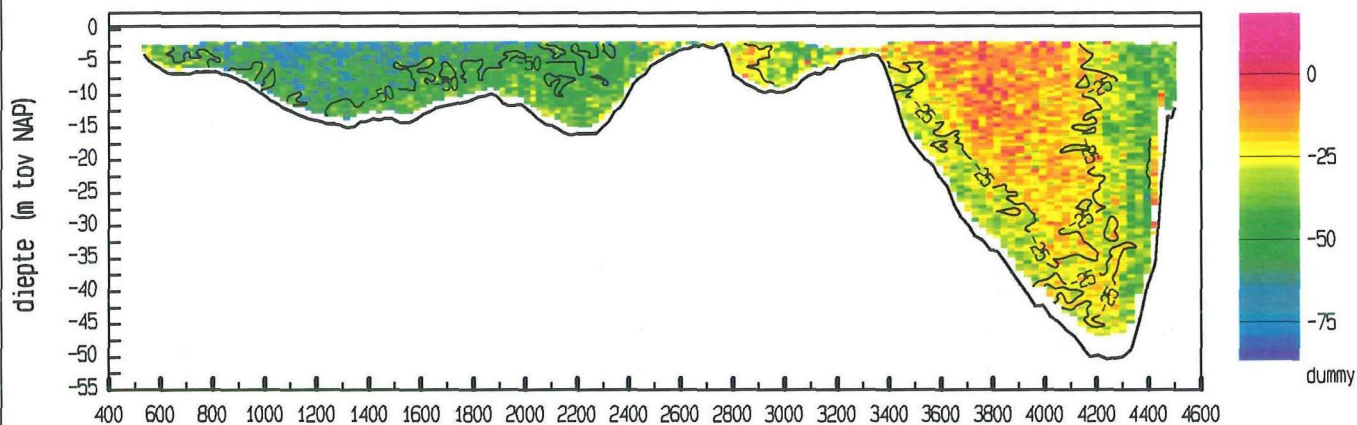
doorstroomoppervlakte : 64075 m<sup>2</sup>  
 raaidebiet (hp) : -18766 m<sup>3</sup>/sec

adcpfile : data/gevalid/2202/kazz023a.val

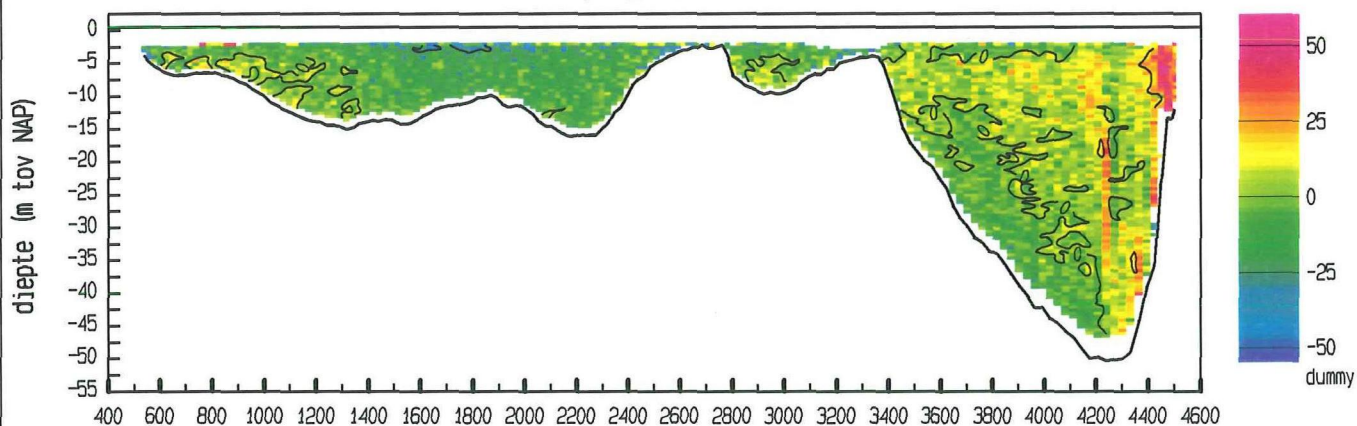
Zierikzee Colijnsplaat dd 15 september 1995  
 adcpfile : data/gevalid/2202/kazz024a.val

tijd : 1425 - 1443

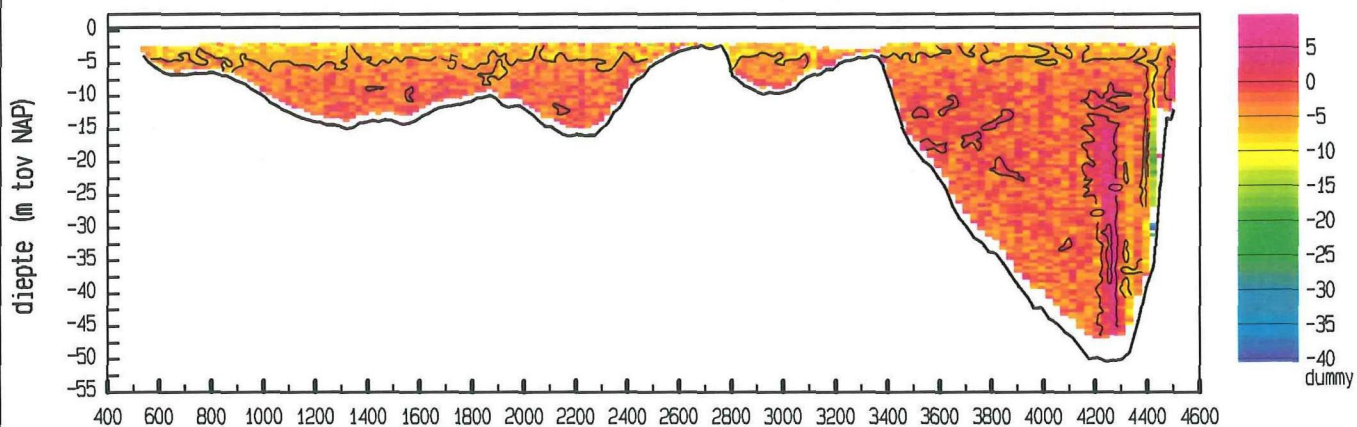
snelheid loodrecht op de raai (cm/sec)



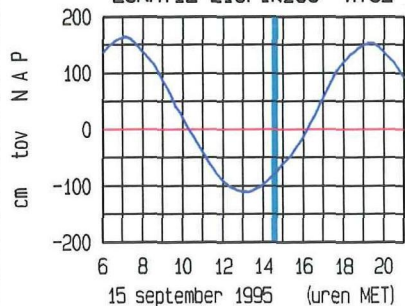
snelheid evenwijdig aan de raai (cm/sec)



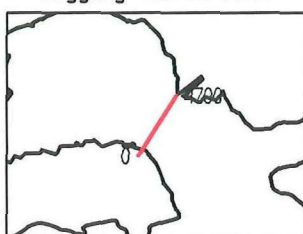
vertikale snelheid (cm/sec)



LOKATIE Zierikzee WT02



ligging van de raai



doorstroomoppervlakte : 64693 m<sup>2</sup>  
 raaidebiet (hp) : -21025 m<sup>3</sup>/sec

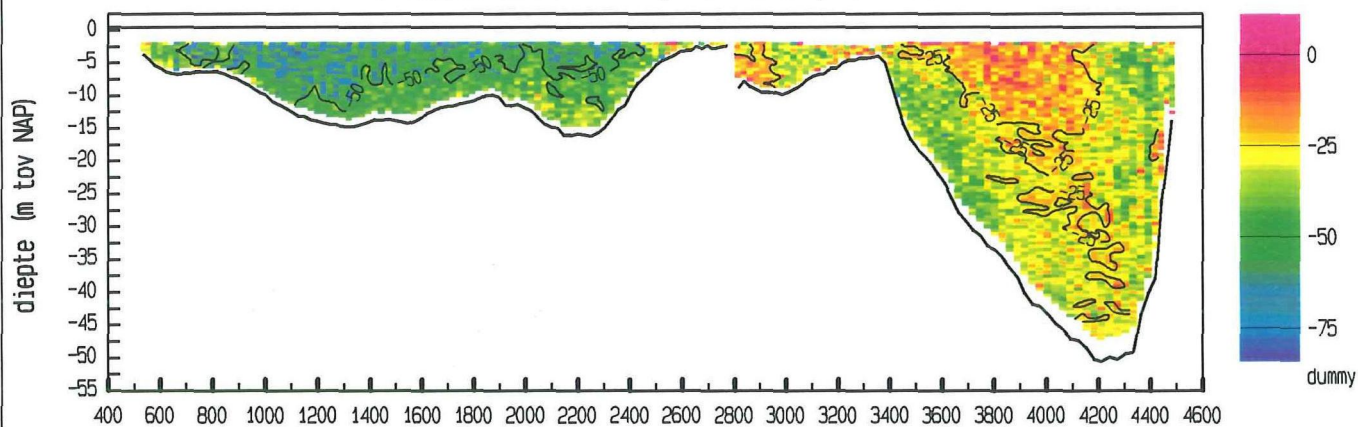
adcpfile : data/gevalid/2202/kazz024a.val



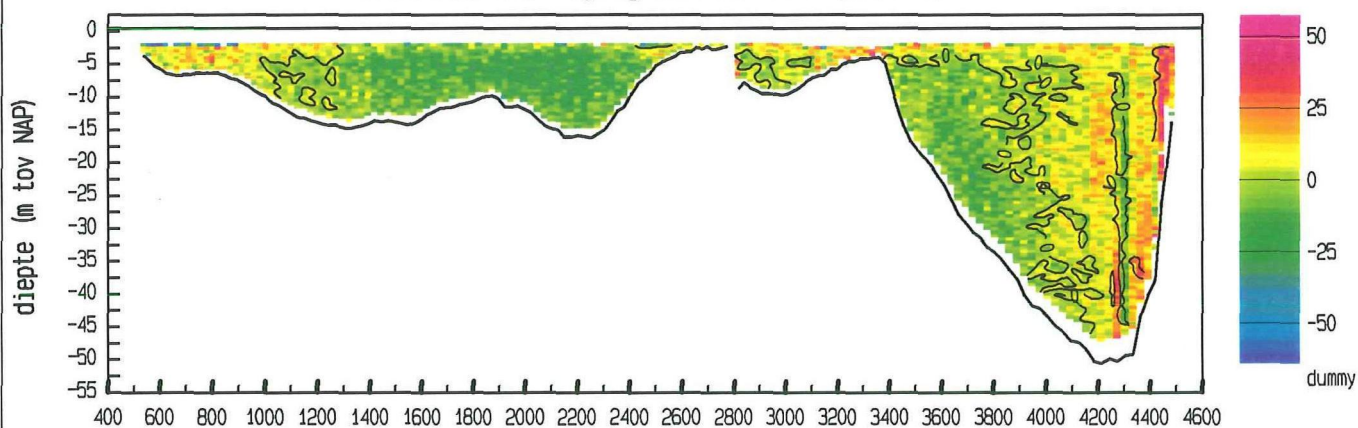
Zierikzee Colijnsplaat dd 15 september 1995  
 adcpfile : data/gevalid/2202/kazz025a.val

tijd : 1444 - 1502

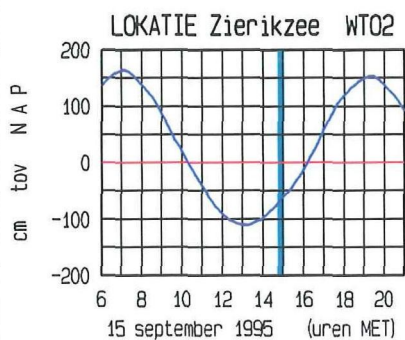
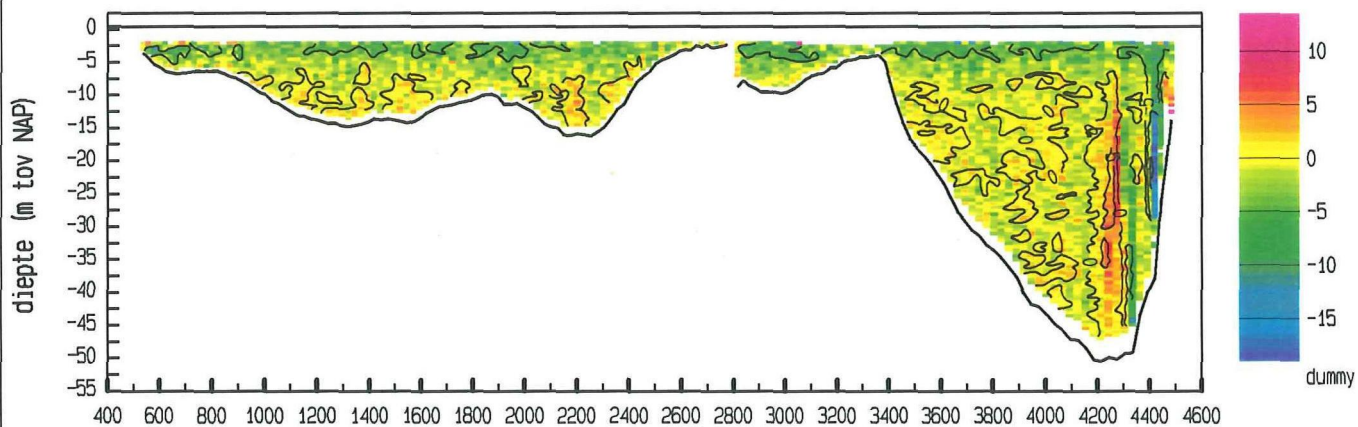
snelheid loodrecht op de raai (cm/sec)



snelheid evenwijdig aan de raai (cm/sec)



vertikale snelheid (cm/sec)



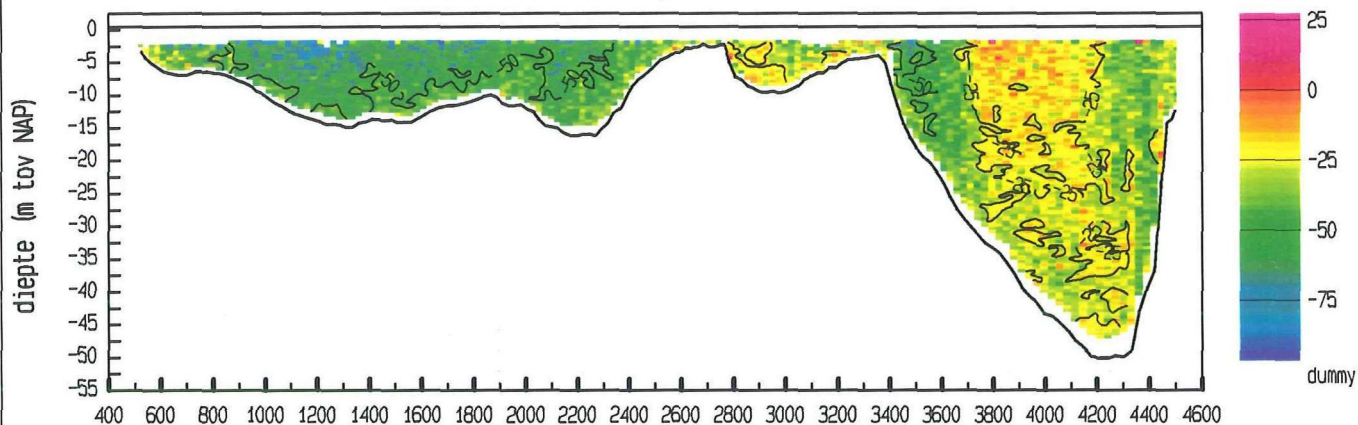
doorstroomoppervlakte : 65020 m<sup>2</sup>  
 raaidbiet (hp) : -22626 m<sup>3</sup>/sec

adcpfile : data/gevalid/2202/kazz025a.val

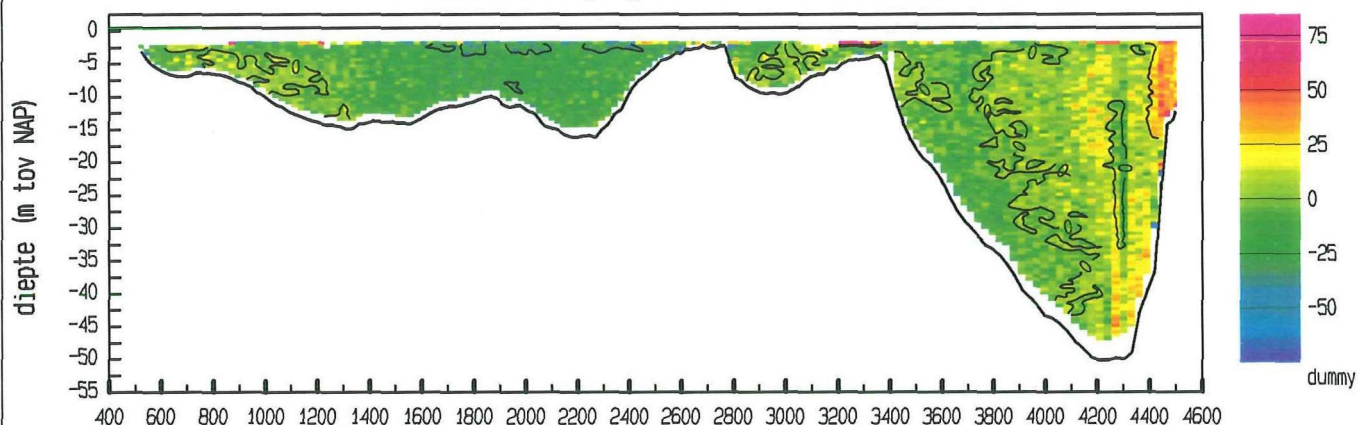
Zierikzee Colijnsplaat dd 15 september 1995  
 adcpfile : data/gevalid/2202/kazz026a.val

tijd : 1502 - 1521

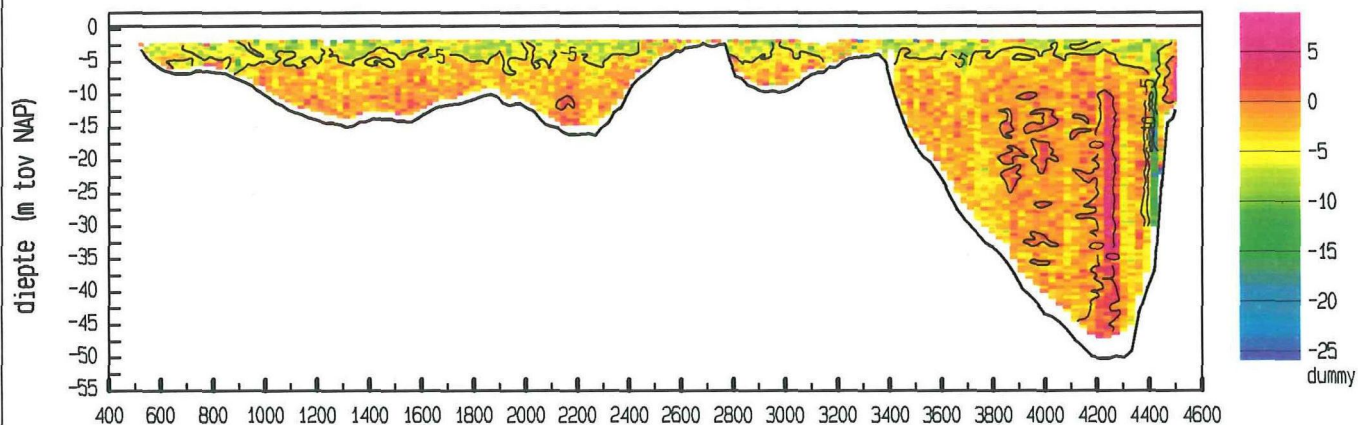
snelheid loodrecht op de raai (cm/sec)



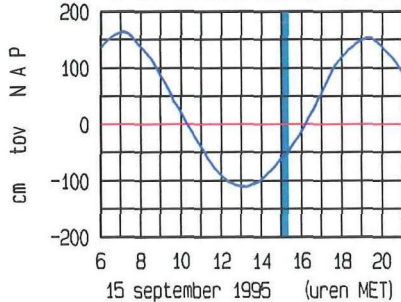
snelheid evenwijdig aan de raai (cm/sec)



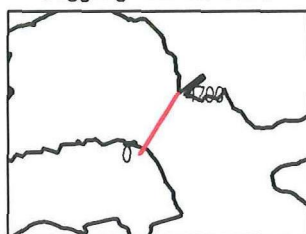
vertikale snelheid (cm/sec)



LOKATIE Zierikzee WTO2



ligging van de raai



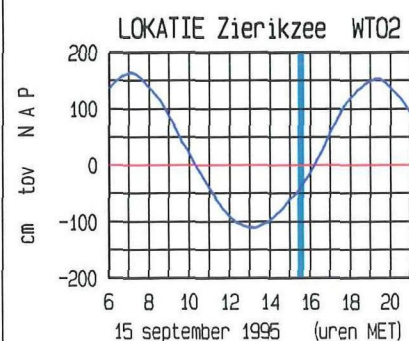
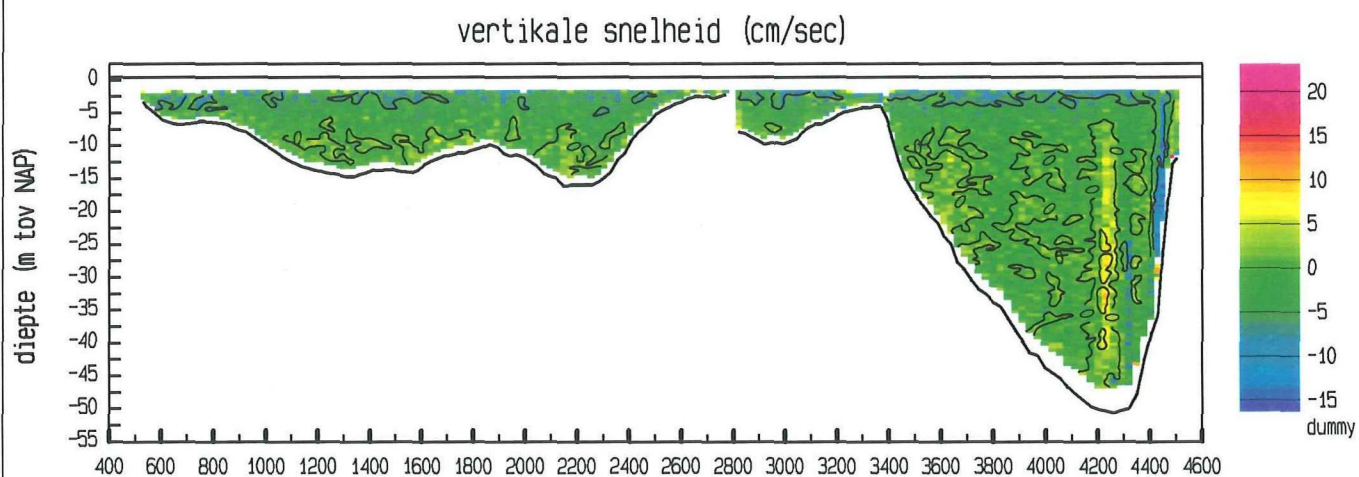
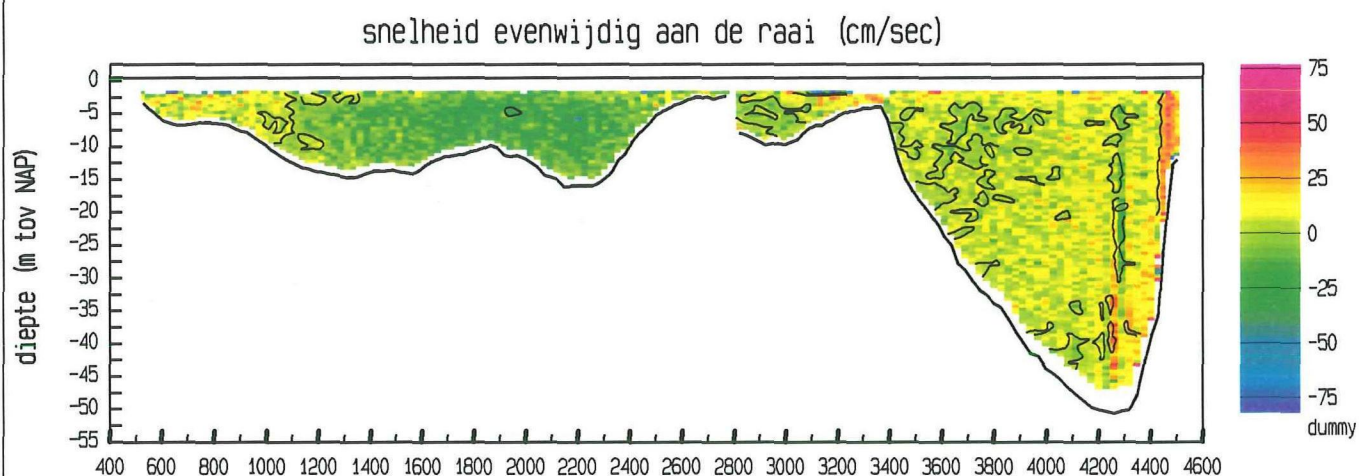
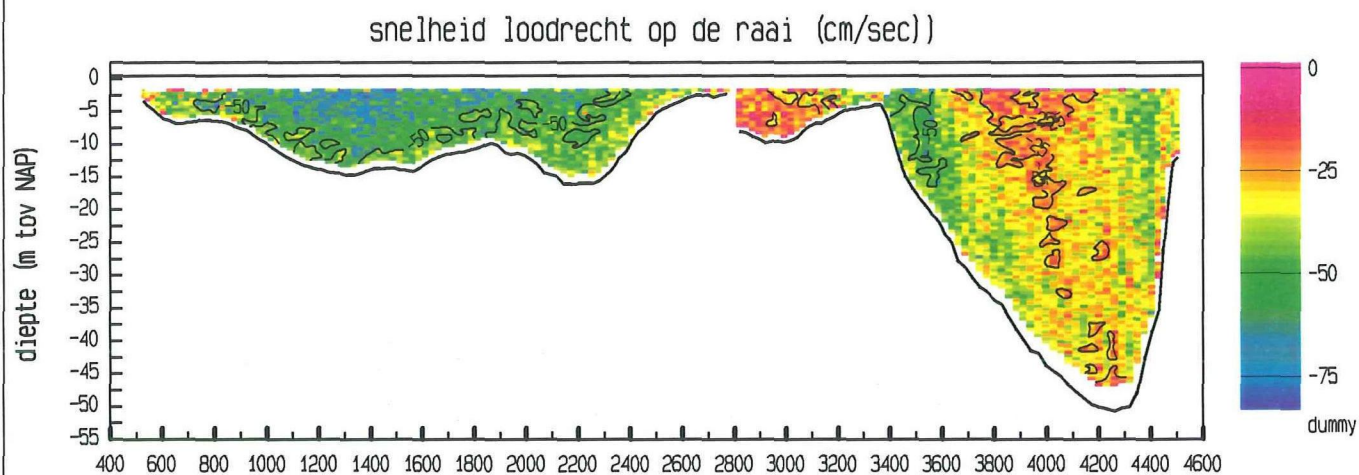
doorstroomoppervlakte : 65519 m<sup>2</sup>  
 raaidbiet (hp) : -23605 m<sup>3</sup>/sec

adcpfile : data/gevalid/2202/kazz026a.val



Zierikzee Colijnsplaat dd 15 september 1995  
 adcpfile : data/gevalid/2202/kazz027a.val

tijd : 1522 - 1540



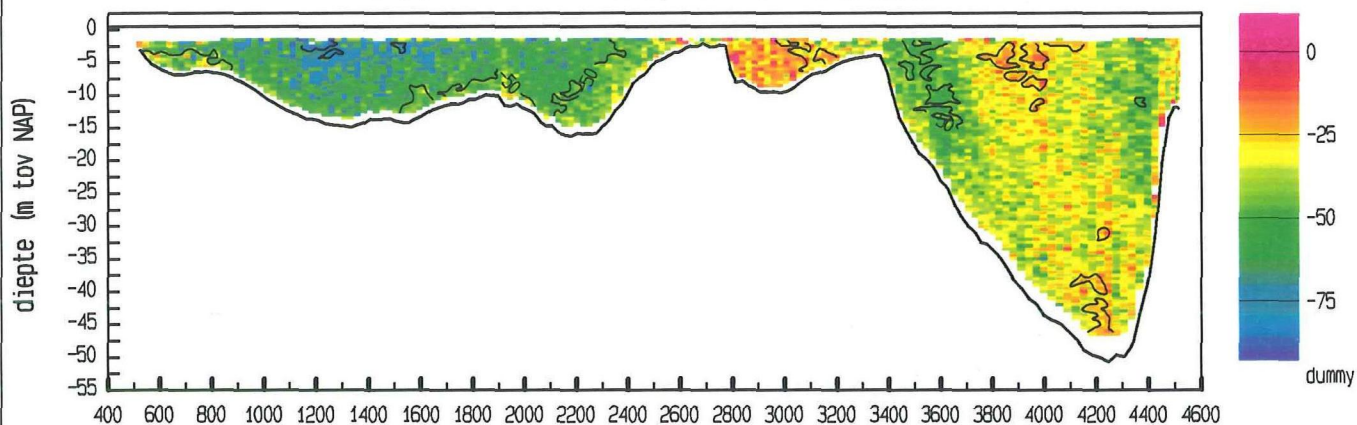
doorstroomoppervlakte : 66550 m<sup>2</sup>  
 raaidbiet (hp) : -25093 m<sup>3</sup>/sec

adcpfile : data/gevalid/2202/kazz027a.val

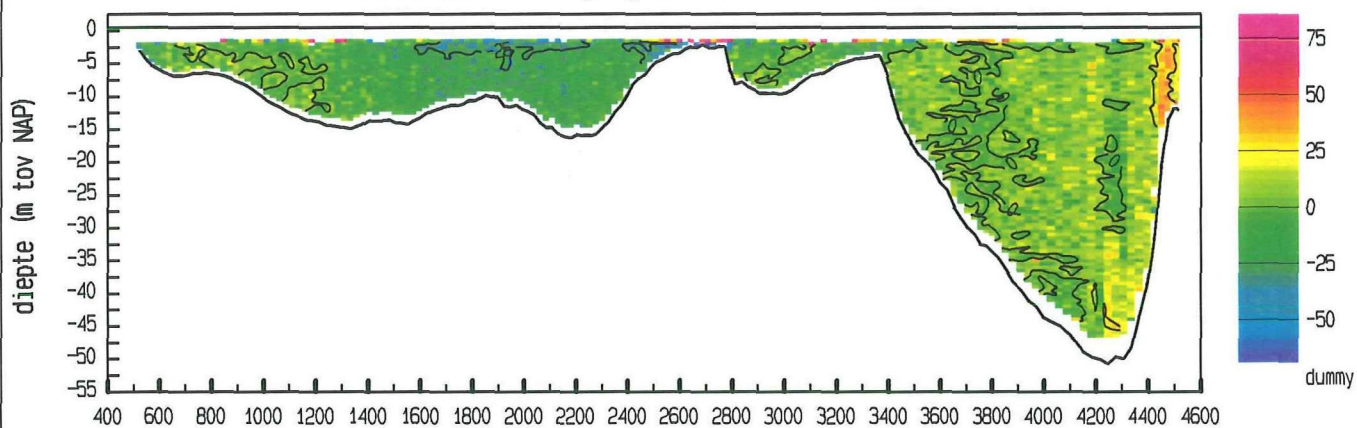
Zierikzee Colijnsplaat dd 15 september 1995  
 adcpfile : data/gevalid/2202/kazz028a.val

tijd : 1543 - 1602

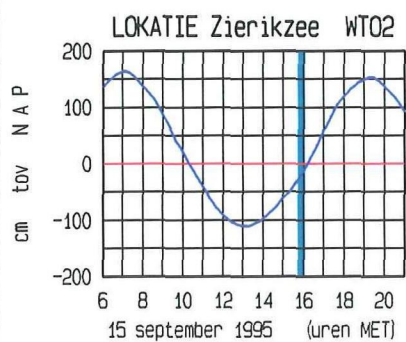
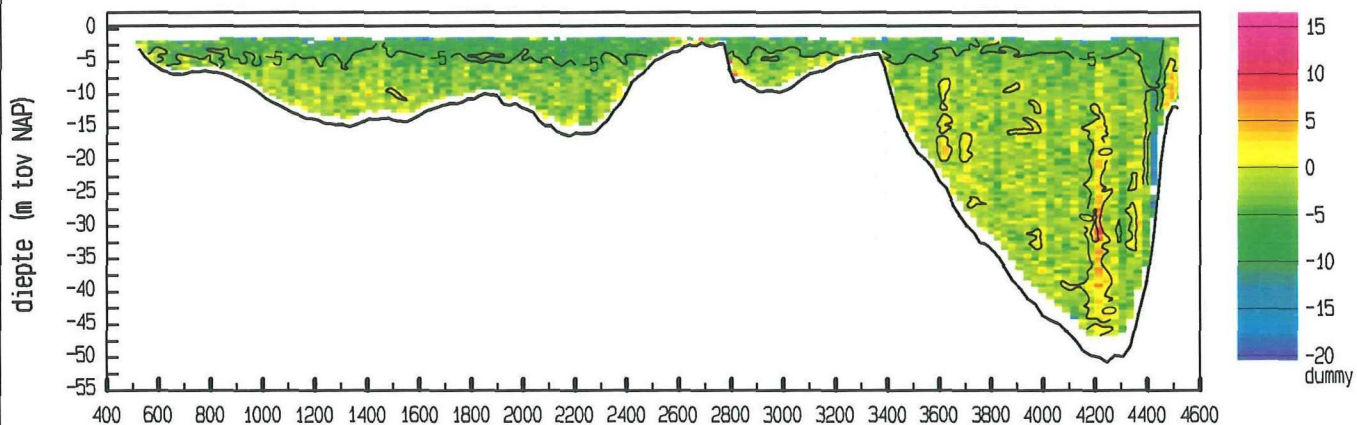
snelheid loodrecht op de raai (cm/sec)



snelheid evenwijdig aan de raai (cm/sec)



vertikale snelheid (cm/sec)



doorstroomoppervlakte : 67136 m<sup>2</sup>  
 raaidebiet (hp) : -27287 m<sup>3</sup>/sec

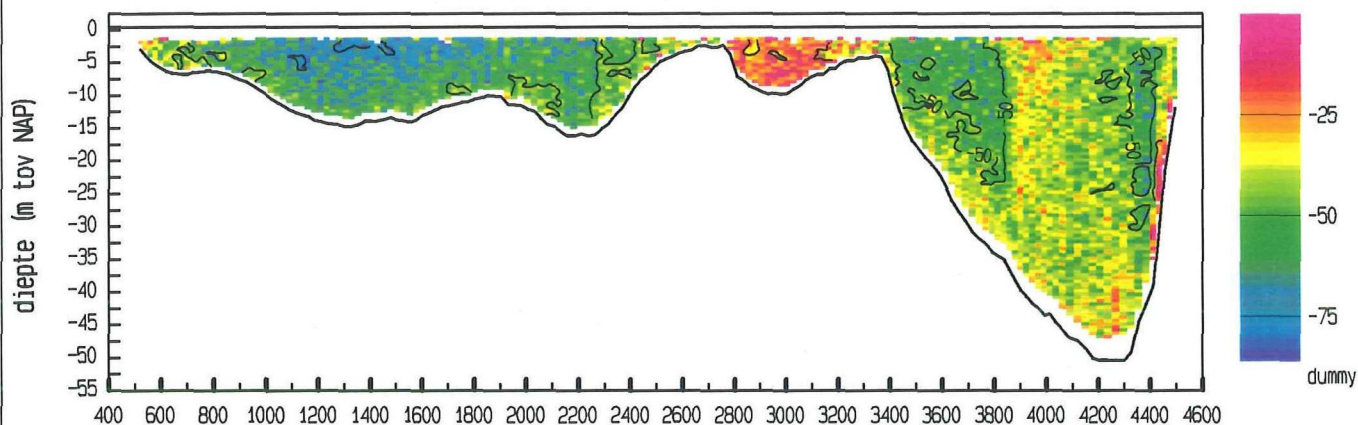
adcpfile : data/gevalid/2202/kazz028a.val



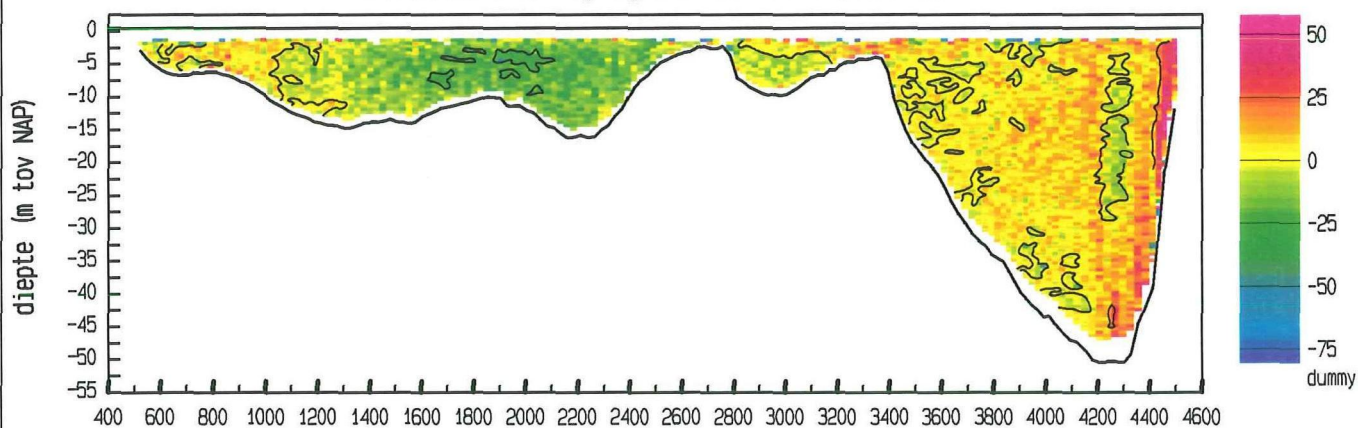
Zierikzee Colijnsplaat dd 15 september 1995  
 adcpfile : data/gevalid/2202/kazz029a.val

tijd : 1603 - 1621

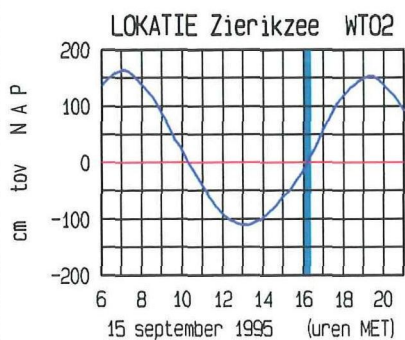
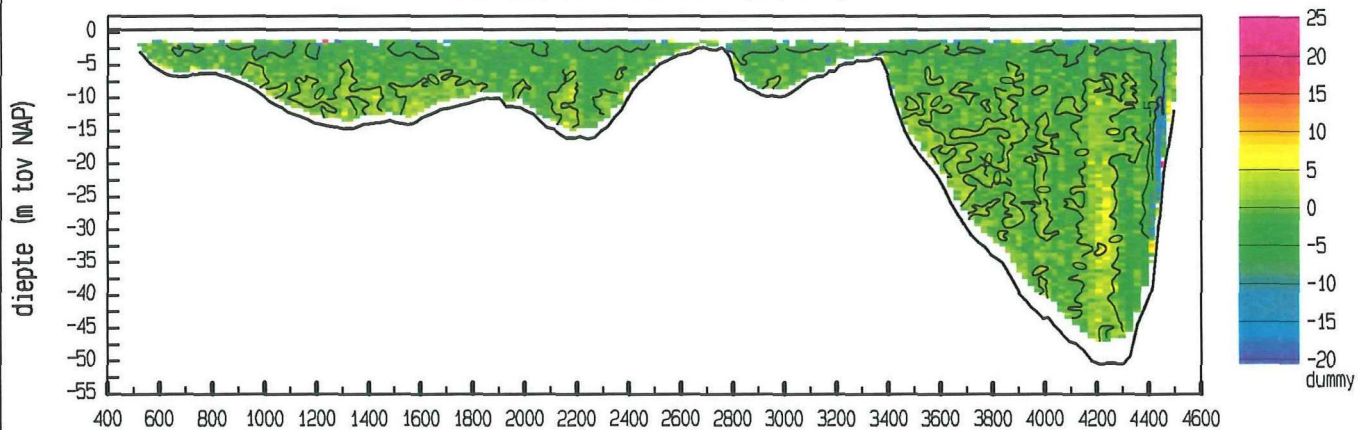
snelheid loodrecht op de raai (cm/sec)



snelheid evenwijdig aan de raai (cm/sec)



vertikale snelheid (cm/sec)



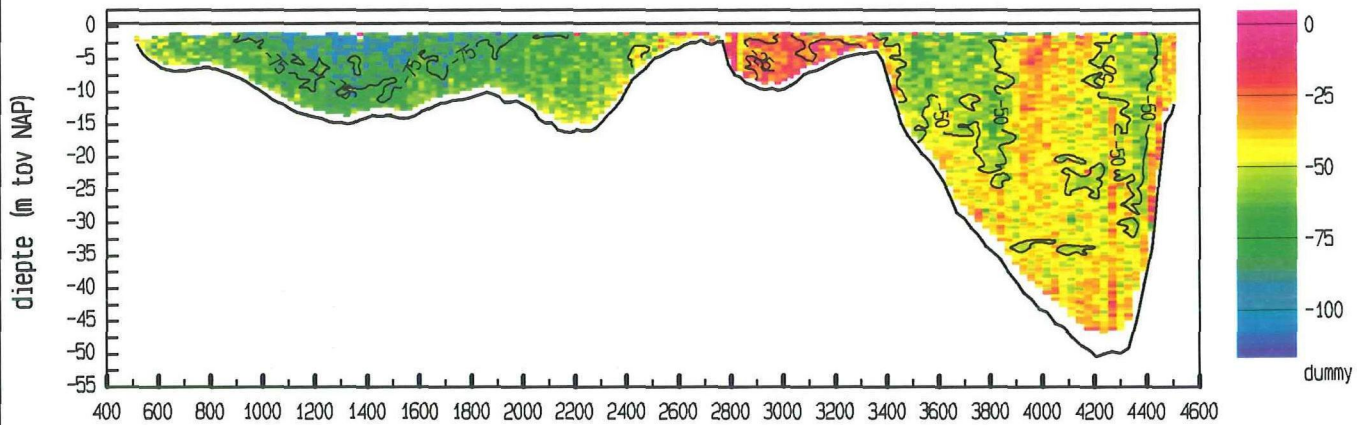
doorstroomoppervlakte : 67912 m<sup>2</sup>  
 raaidiebt (hp) : -30835 m<sup>3</sup>/sec

adcpfile : data/gevalid/2202/kazz029a.val

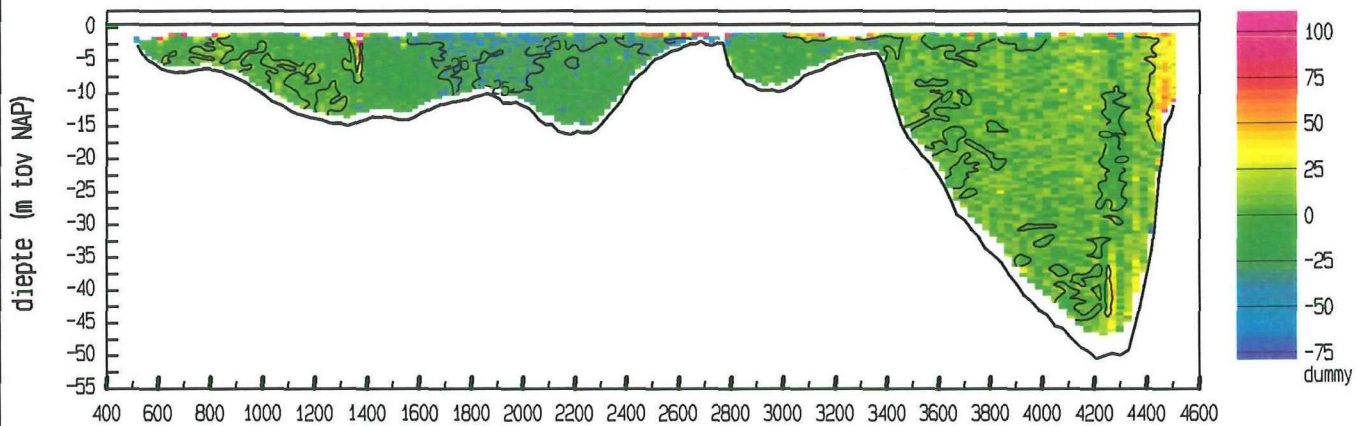
Zierikzee Colijnsplaat dd 15 september 1995  
 adcpfile : data/gevalid/2202/kazz030a.val

tijd : 1622 - 1640

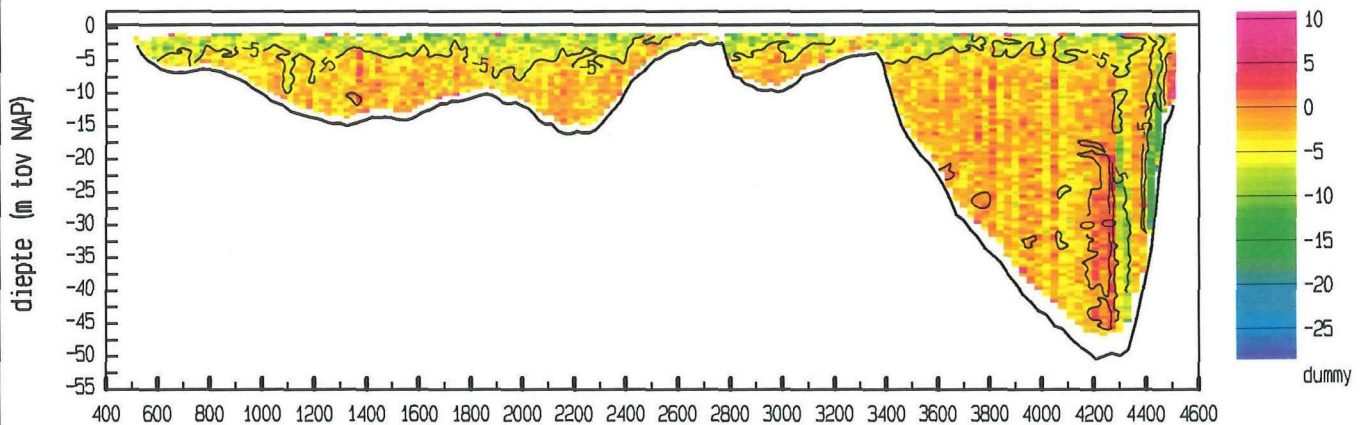
snelheid loodrecht op de raai (cm/sec)



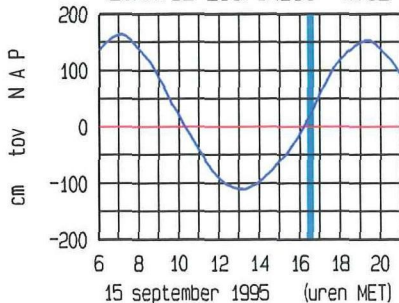
snelheid evenwijdig aan de raai (cm/sec)



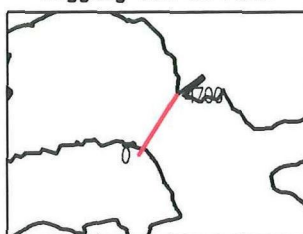
vertikale snelheid (cm/sec)



LOKATIE Zierikzee WT02



ligging van de raai



doorstroomoppervlakte : 68645 m<sup>2</sup>  
 raaidebiet (hp) : -35114 m<sup>3</sup>/sec

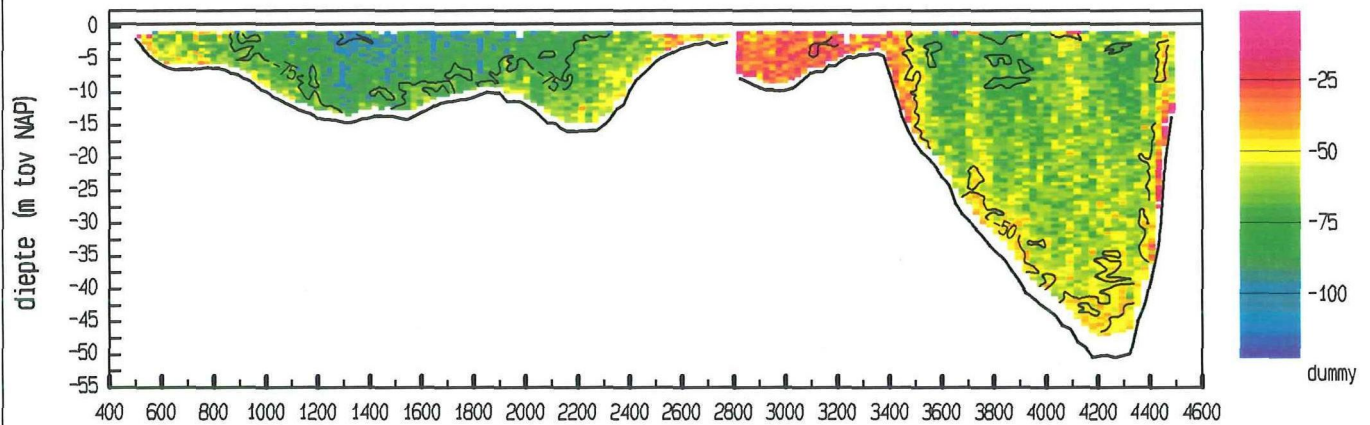
adcpfile : data/gevalid/2202/kazz030a.val



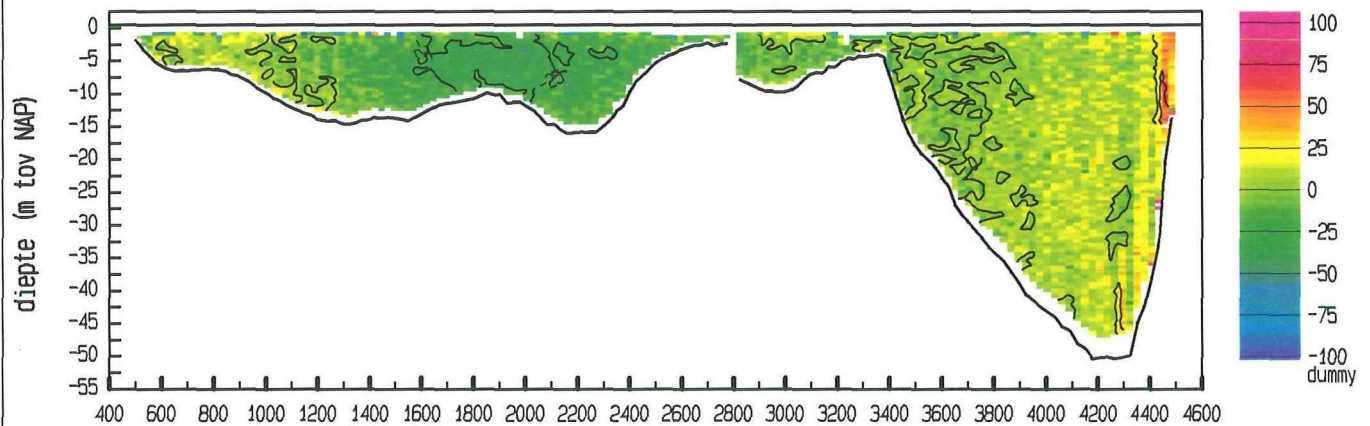
Zierikzee Colijnsplaat dd 15 september 1995  
adcpfile : data/gevalid/2202/kazz031a.val

tijd : 1641 - 1659

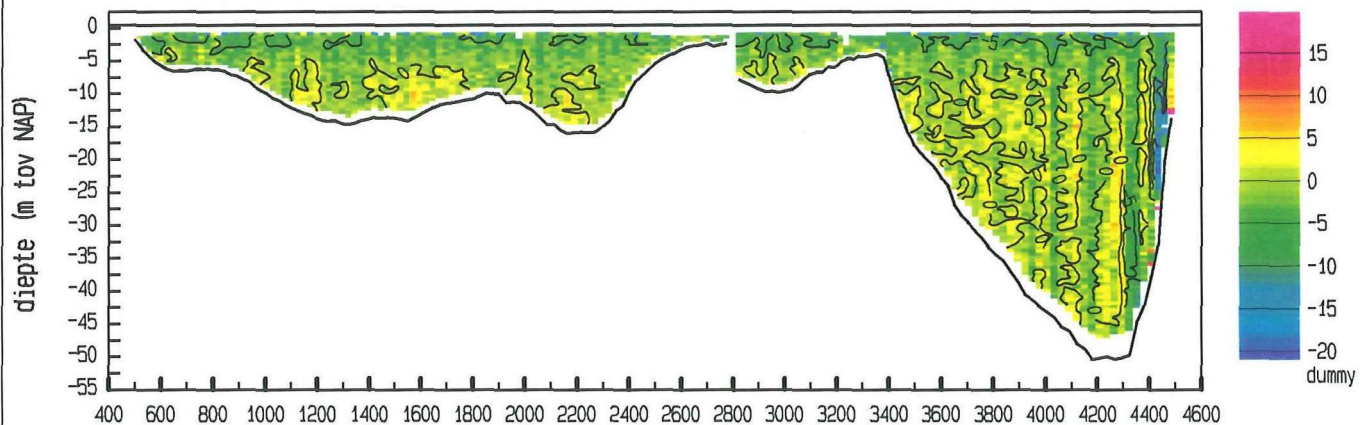
snelheid loodrecht op de raai (cm/sec)



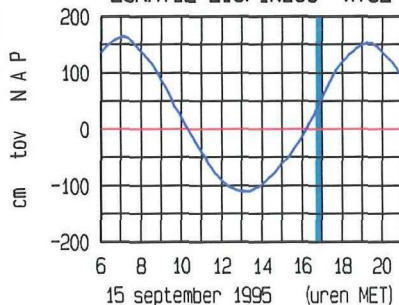
snelheid evenwijdig aan de raai (cm/sec)



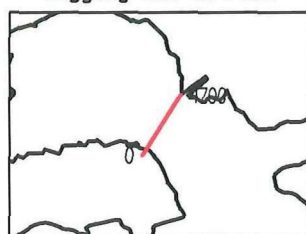
vertikale snelheid (cm/sec)



LOKATIE Zierikzee WT02



ligging van de raai



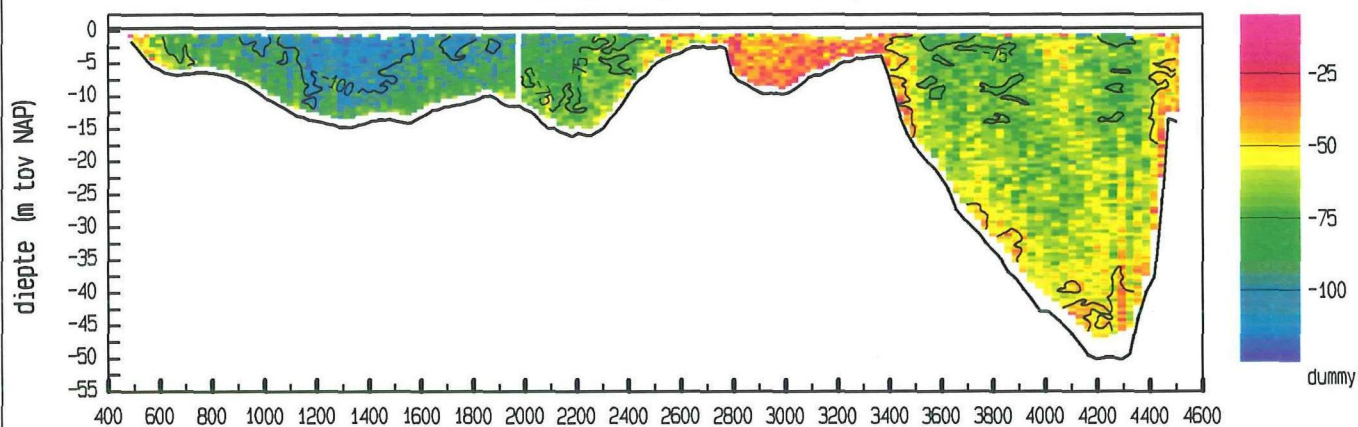
doorstroomoppervlakte : 69461 m<sup>2</sup>  
raaidebiet (hp) : -41988 m<sup>3</sup>/sec

adcpfile : data/gevalid/2202/kazz031a.val

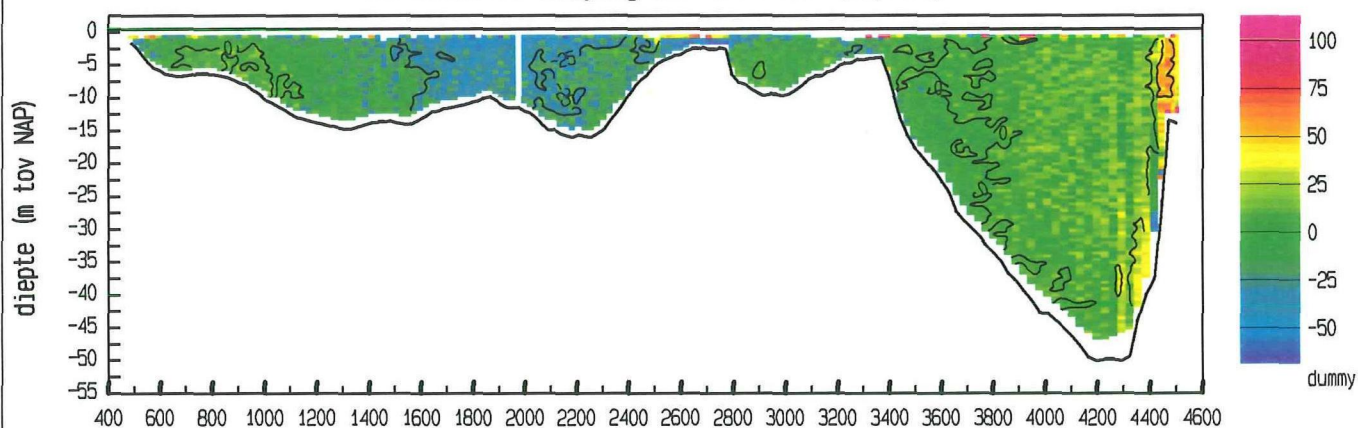
Zierikzee Colijnsplaat dd 15 september 1995  
 adcpfile : data/gevalid/2202/kazz032a.val

tijd : 1700 - 1718

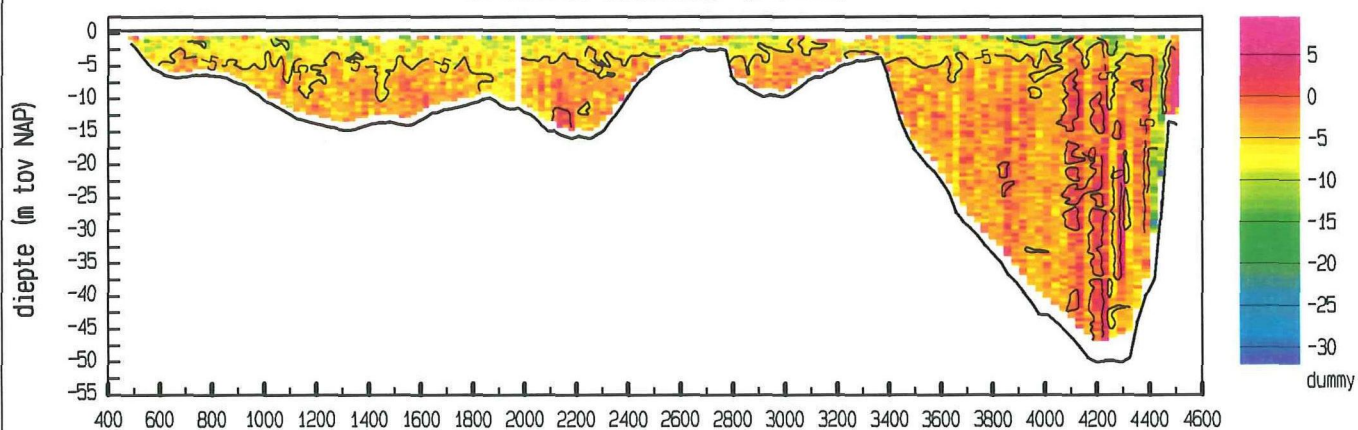
snelheid loodrecht op de raai (cm/sec)



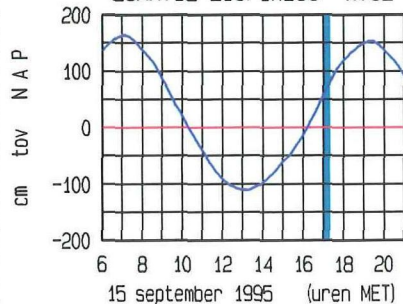
snelheid evenwijdig aan de raai (cm/sec)



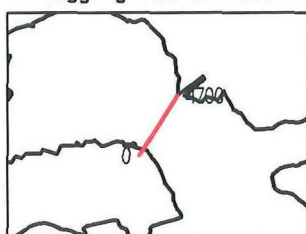
vertikale snelheid (cm/sec)



LOKATIE Zierikzee WT02



ligging van de raai



doorstroomoppervlakte : 70418 m<sup>2</sup>  
 raaidebiet (hp) : -46699 m<sup>3</sup>/sec

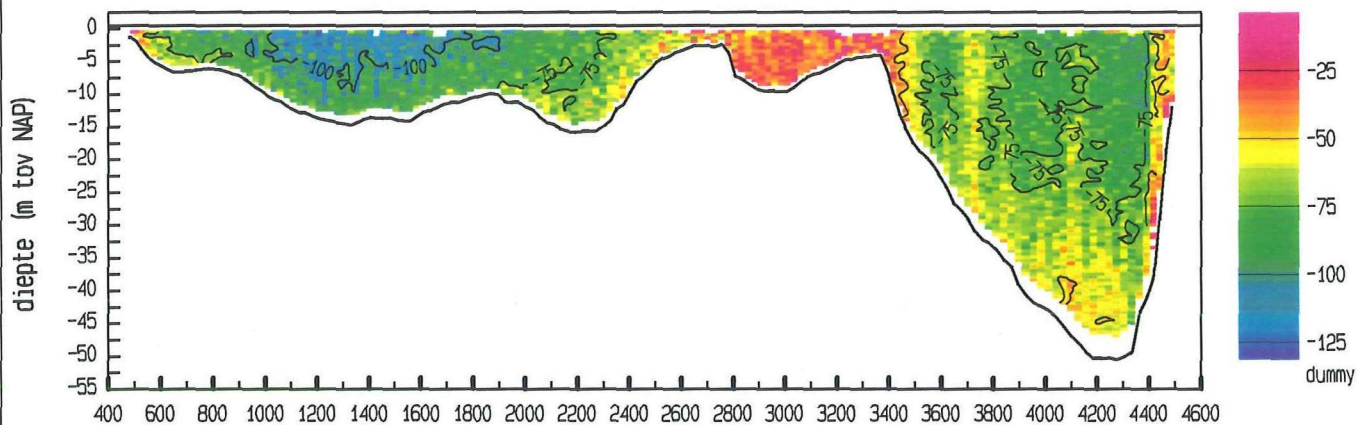
adcpfile : data/gevalid/2202/kazz032a.val



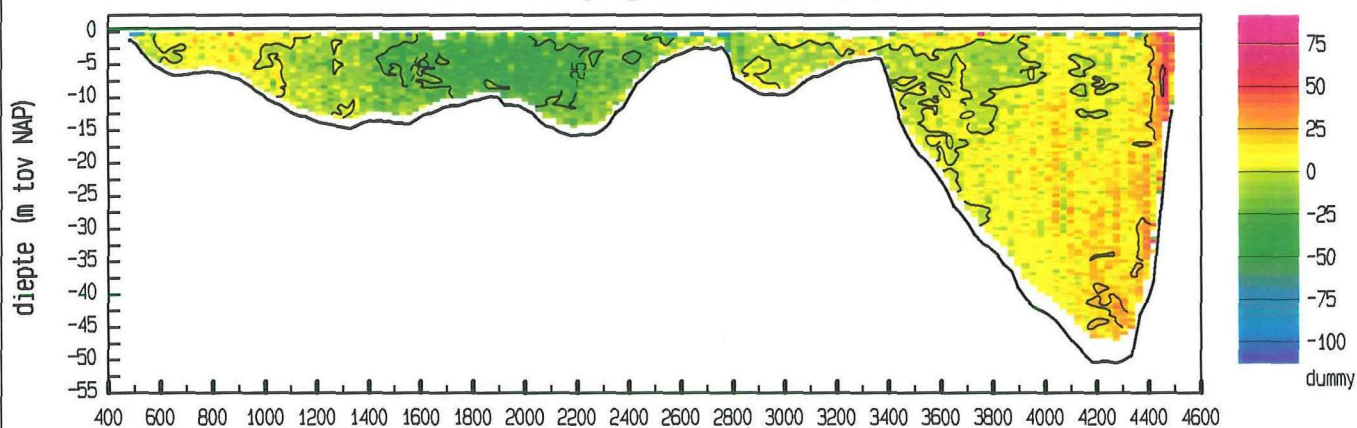
Zierikzee Colijnsplaat dd 15 september 1995  
 adcpfile : data/gevalid/2202/kazz033a.val

tijd : 1719 - 1737

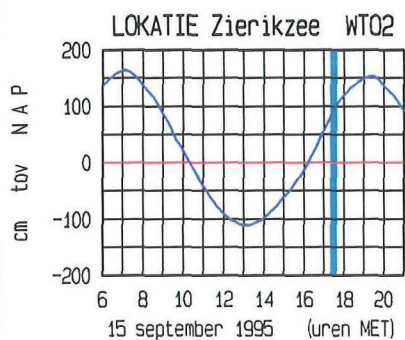
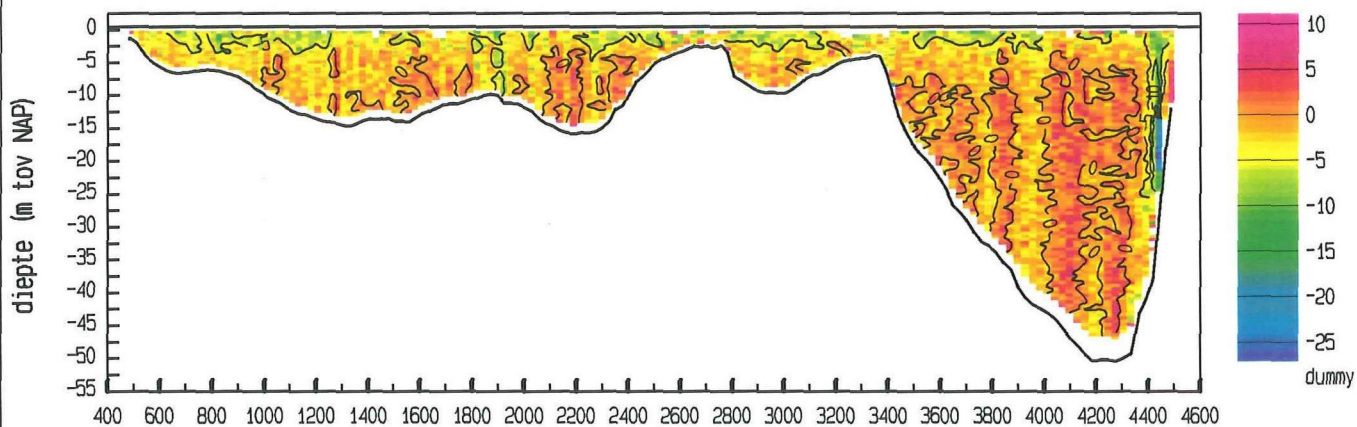
snelheid loodrecht op de raai (cm/sec)



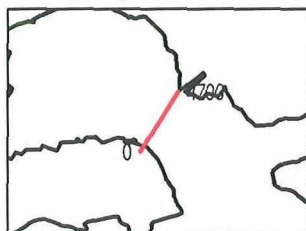
snelheid evenwijdig aan de raai (cm/sec)



vertikale snelheid (cm/sec)



ligging van de raai



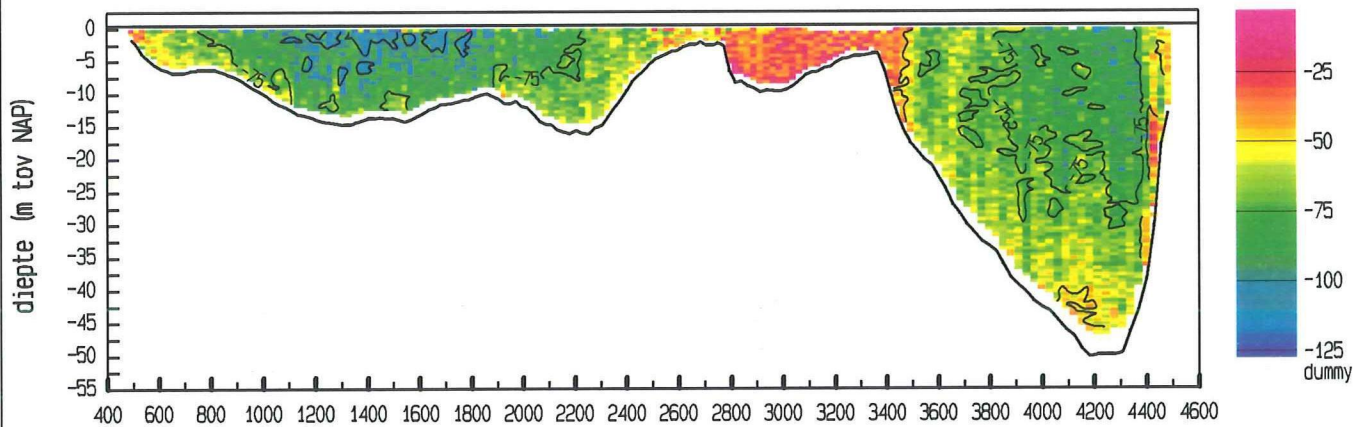
doorstroomoppervlakte : 71295 m<sup>2</sup>  
 raaidebiet (hp) : -49649 m<sup>3</sup>/sec

adcpfile : data/gevalid/2202/kazz033a.val

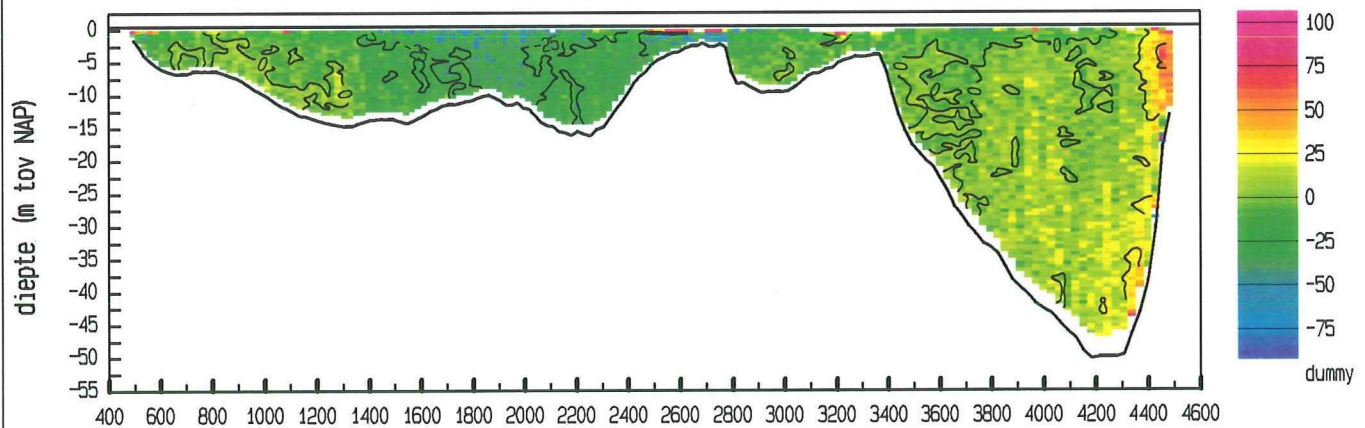
Zierikzee Colijnsplaat dd 15 september 1995  
 adcpfile : data/gevalid/2202/kazz034a.val

tijd : 1737 - 1756

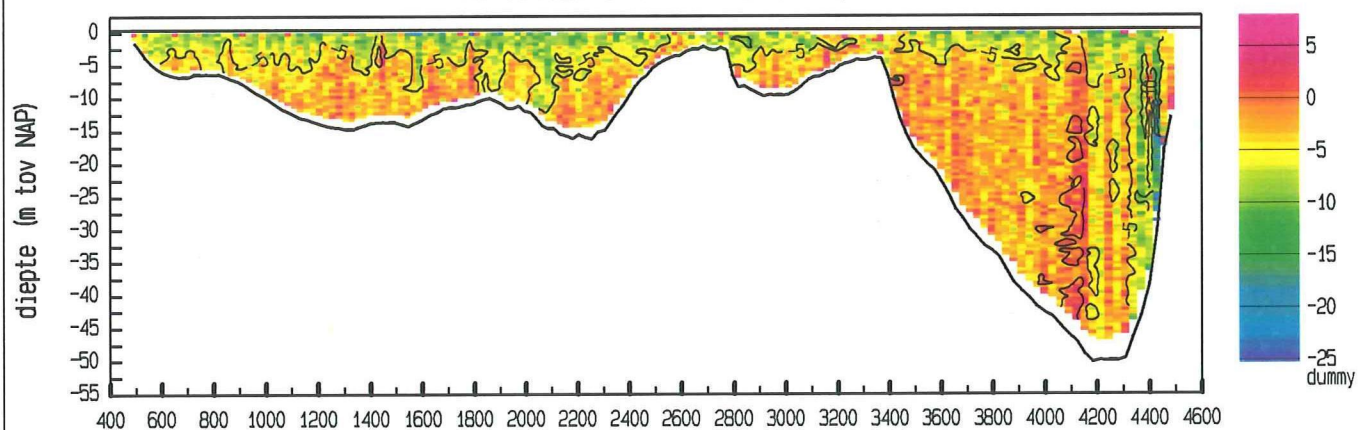
snelheid loodrecht op de raai (cm/sec)



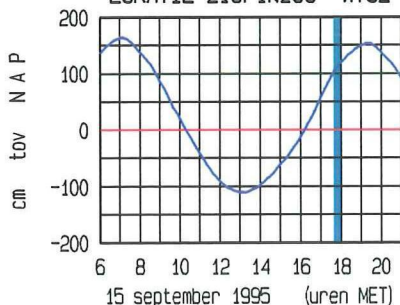
snelheid evenwijdig aan de raai (cm/sec)



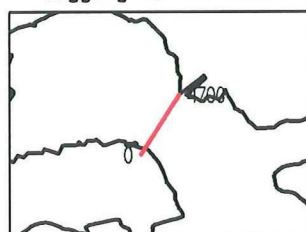
vertikale snelheid (cm/sec)



LOKATIE Zierikzee WT02



ligging van de raai



doorstroomoppervlakte : 71606 m<sup>2</sup>  
 raaidebiet (hp) : -48343 m<sup>3</sup>/sec

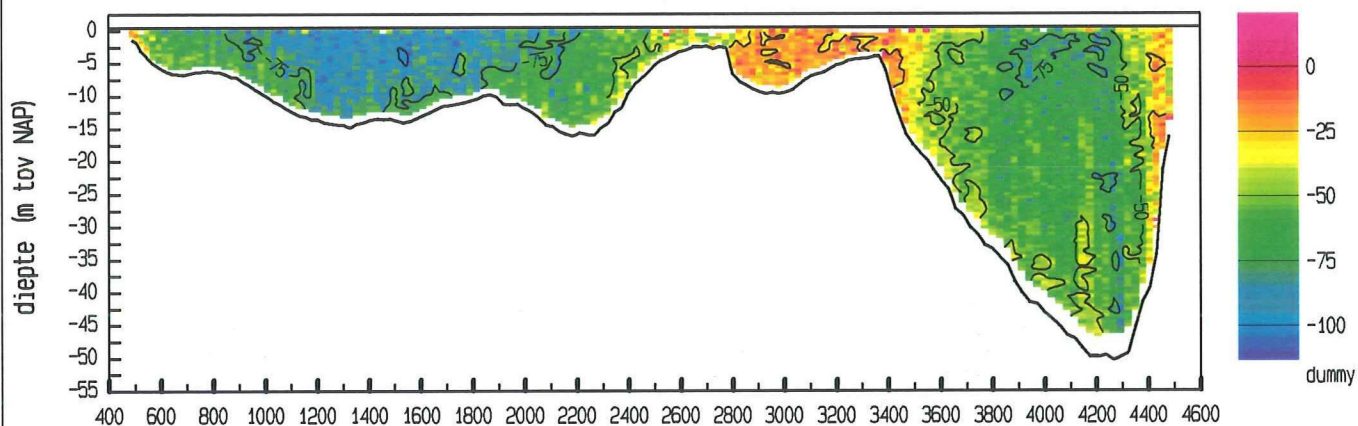
adcpfile : data/gevalid/2202/kazz034a.val



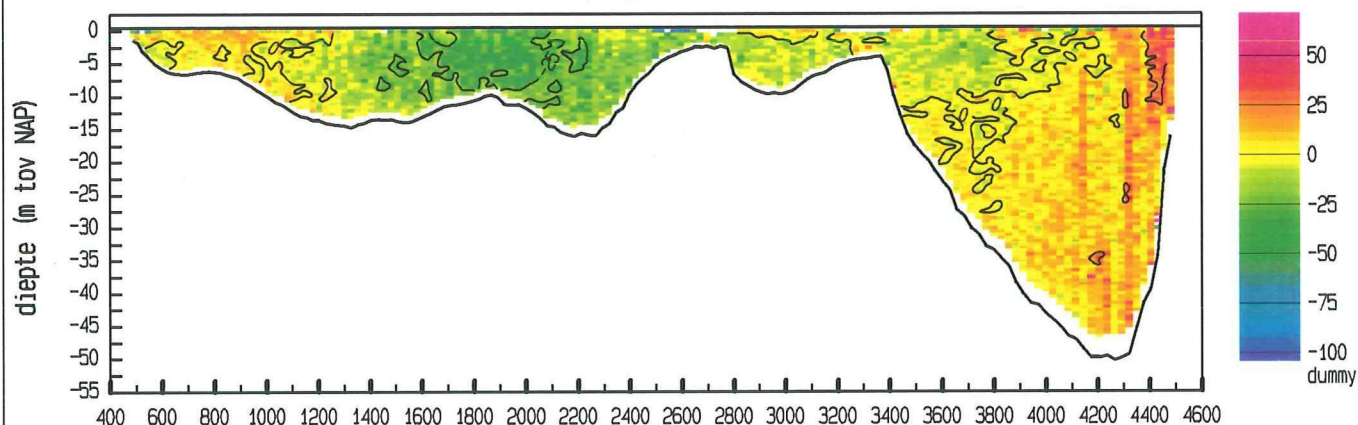
Zierikzee Colijnsplaat dd 15 september 1995  
adcpfile : data/gevalid/2202/kazz035a.val

tijd : 1756 - 1814

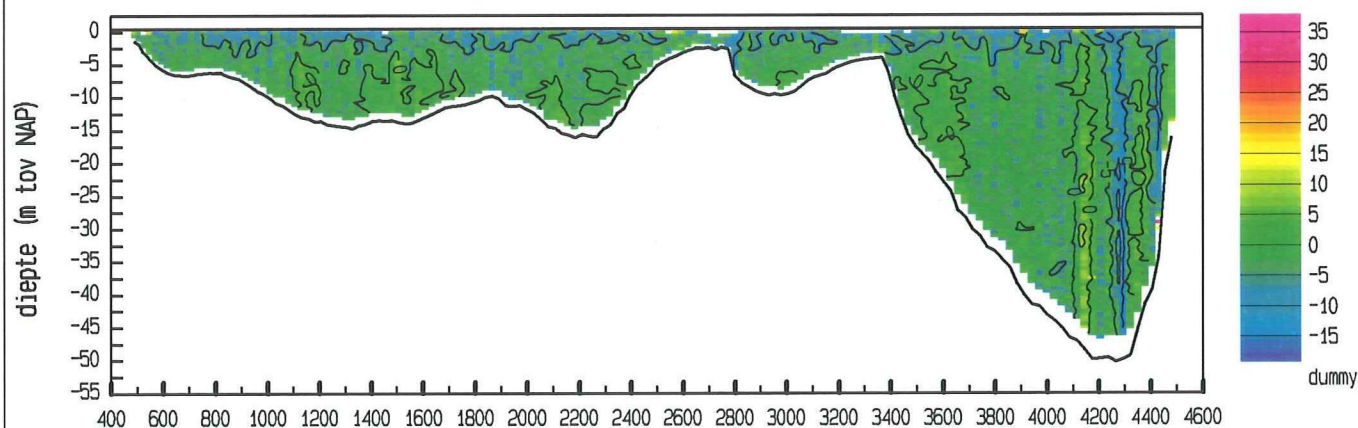
snelheid loodrecht op de raai (cm/sec)



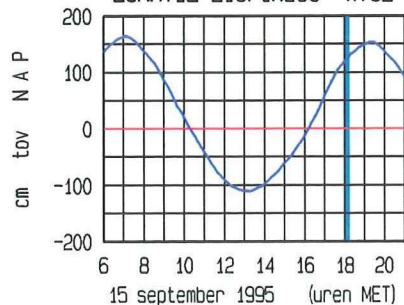
snelheid evenwijdig aan de raai (cm/sec)



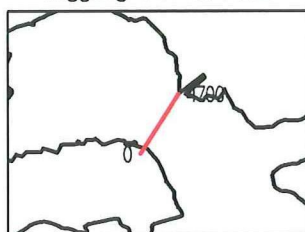
vertikale snelheid (cm/sec)



LOKATIE Zierikzee WT02



ligging van de raai



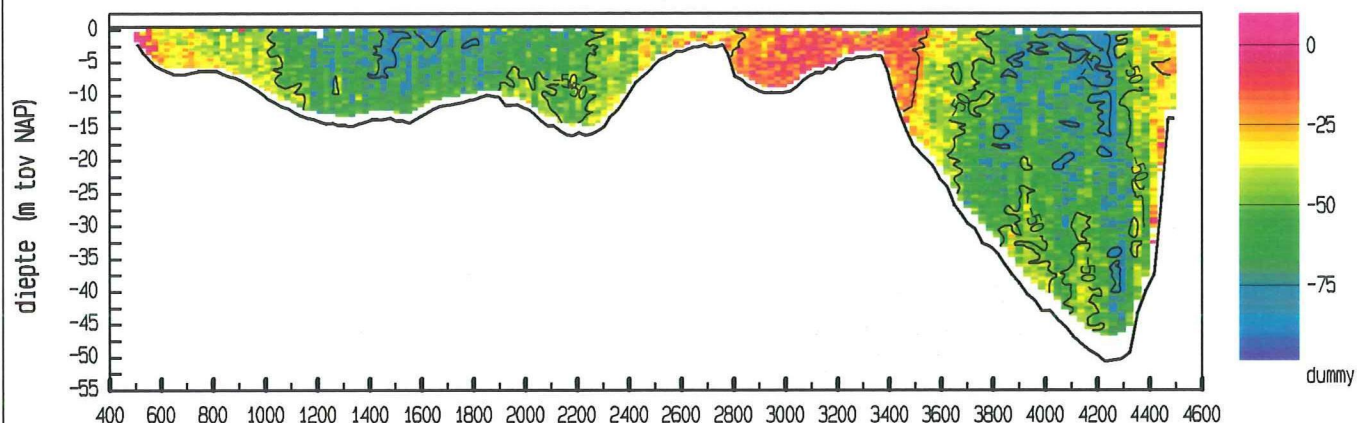
doorstroomoppervlakte : 72466 m<sup>2</sup>  
raaidebiet (hp) : -41746 m<sup>3</sup>/sec

adcpfile : data/gevalid/2202/kazz035a.val

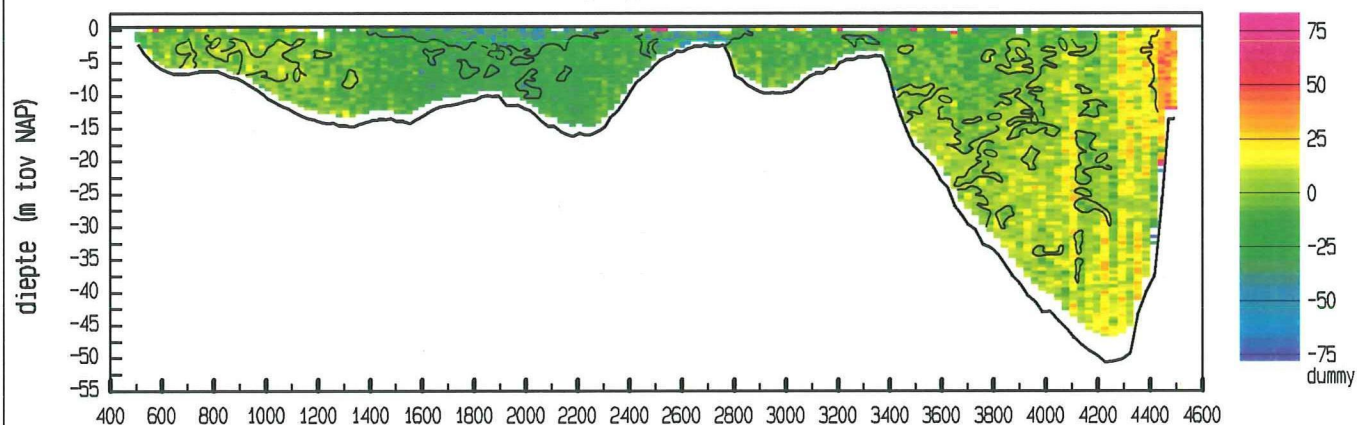
Zierikzee Colijnsplaat dd 15 september 1995  
adcpfile : data/gevalid/2202/kazz036a.val

tijd : 1815 - 1833

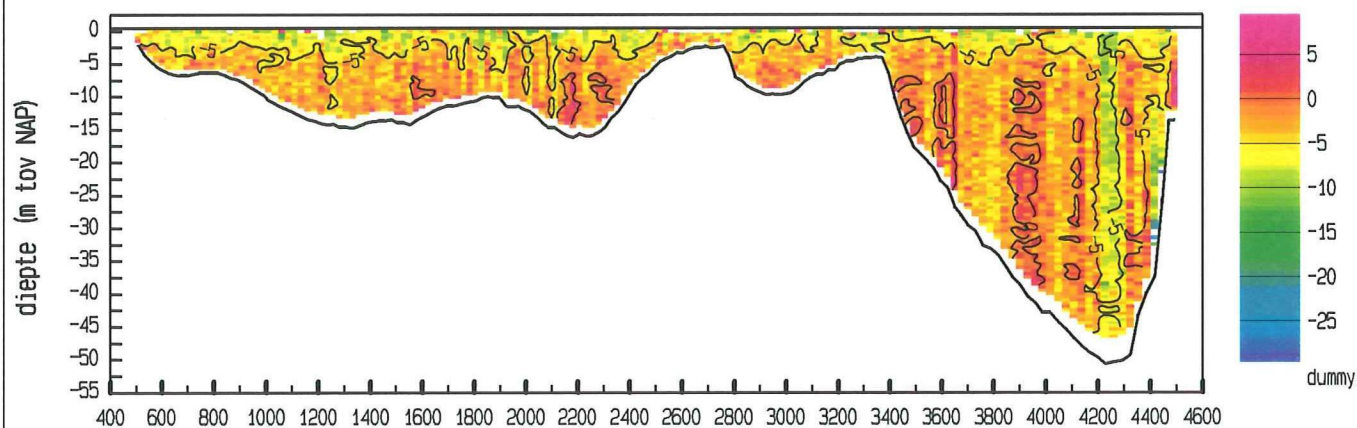
snelheid loodrecht op de raai (cm/sec)



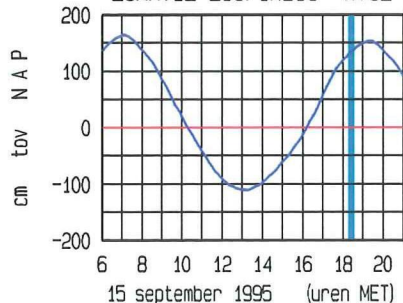
snelheid evenwijdig aan de raai (cm/sec)



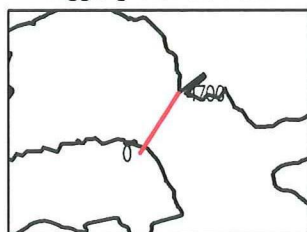
vertikale snelheid (cm/sec)



LOKATIE Zierikzee WT02



ligging van de raai



doorstroomoppervlakte : 72873 m<sup>2</sup>  
raaidebiet (hp) : -36427 m<sup>3</sup>/sec

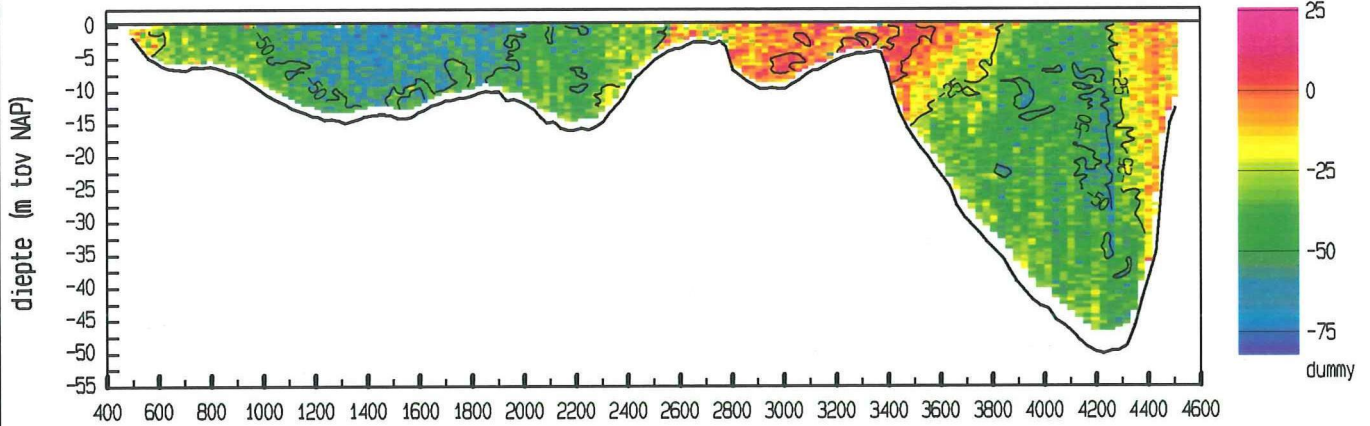
adcpfile : data/gevalid/2202/kazz036a.val



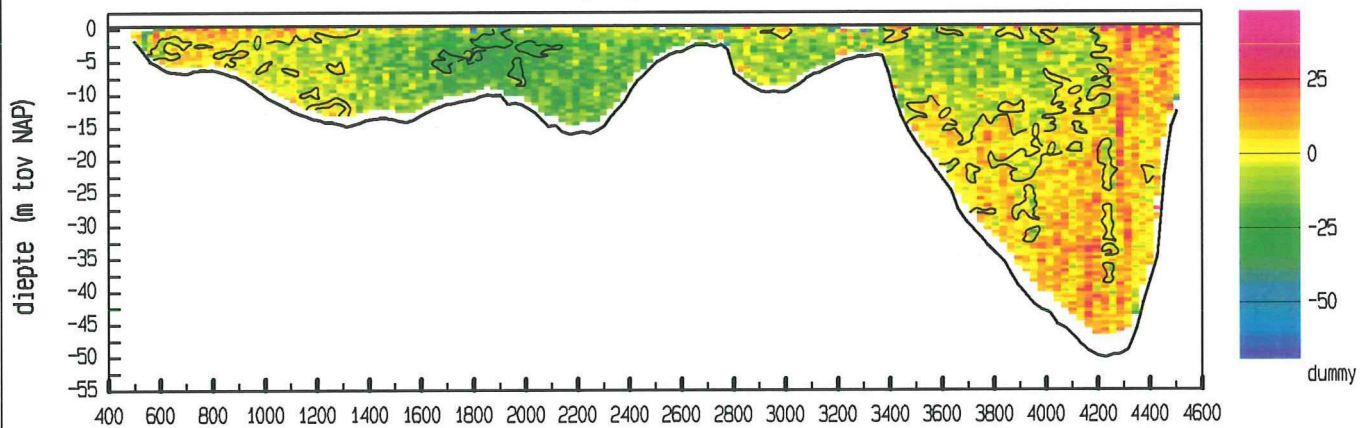
Zierikzee Colijnsplaat dd 15 september 1995  
adcpfile : data/gevalid/2202/kazz037a.val

tijd : 1833 - 1851

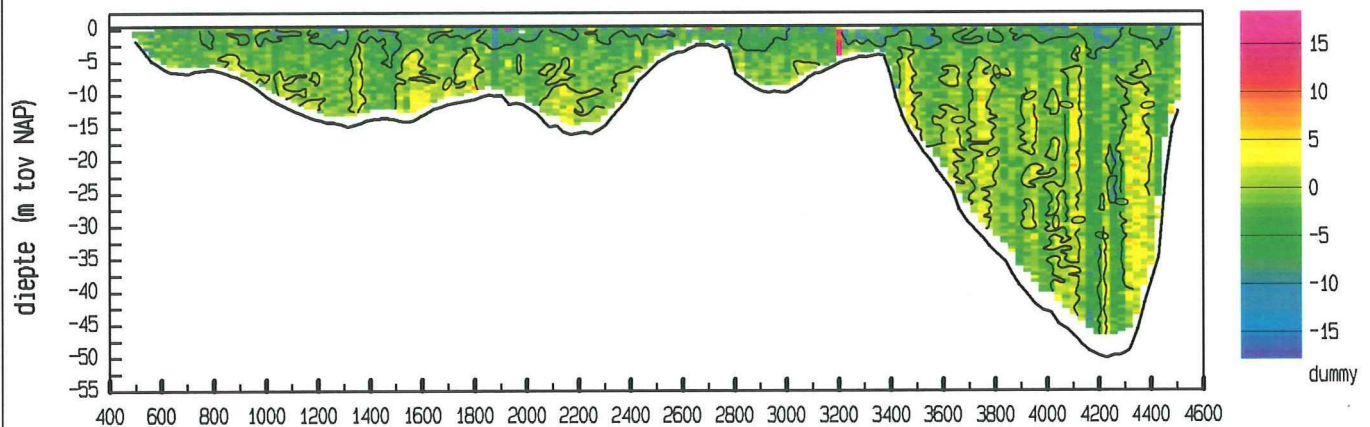
snelheid loodrecht op de raai (cm/sec)



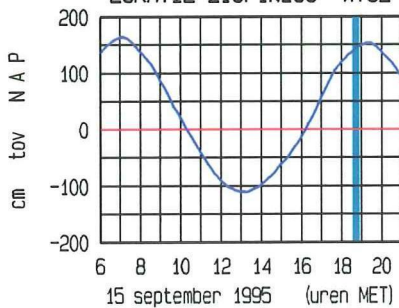
snelheid evenwijdig aan de raai (cm/sec)



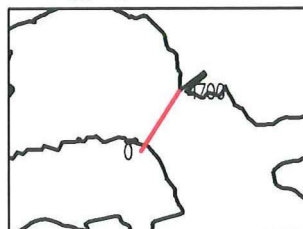
vertikale snelheid (cm/sec)



LOKATIE Zierikzee WTO2



ligging van de raai

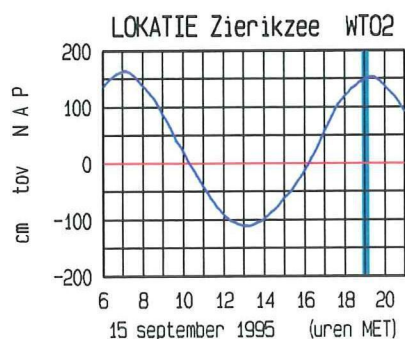
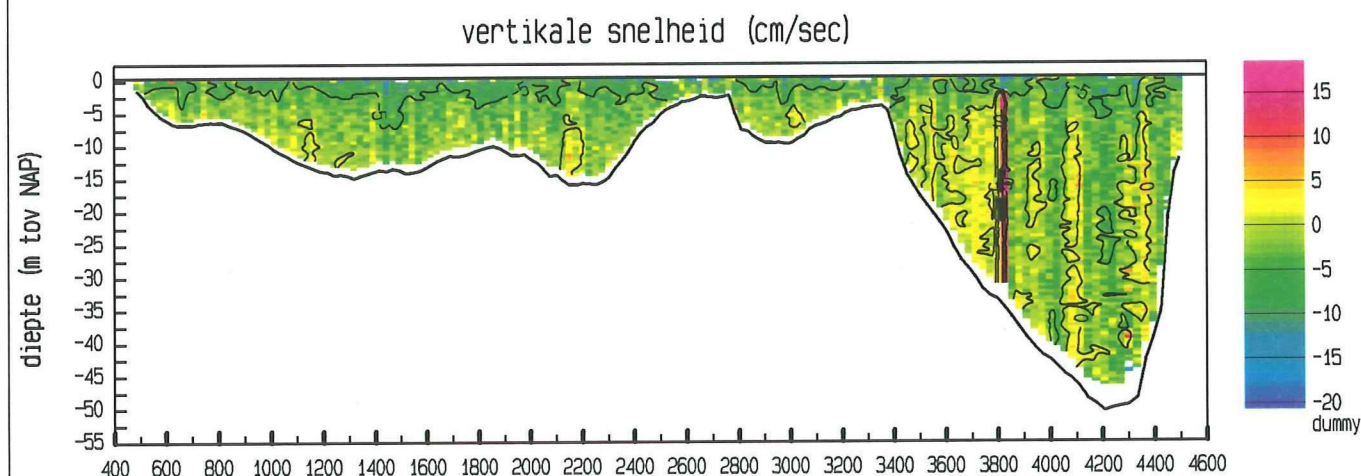
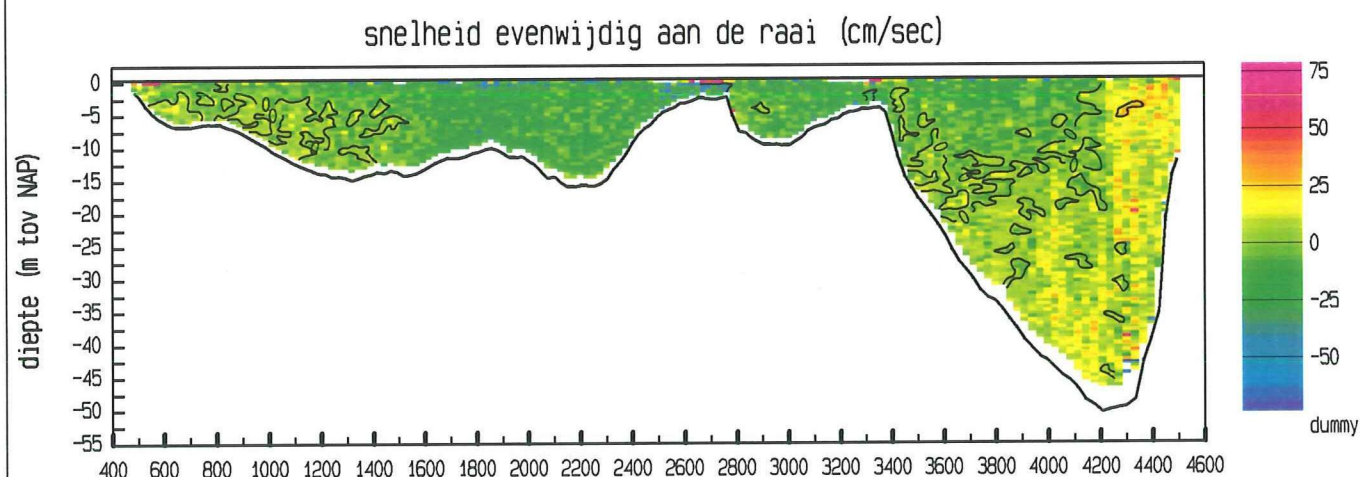
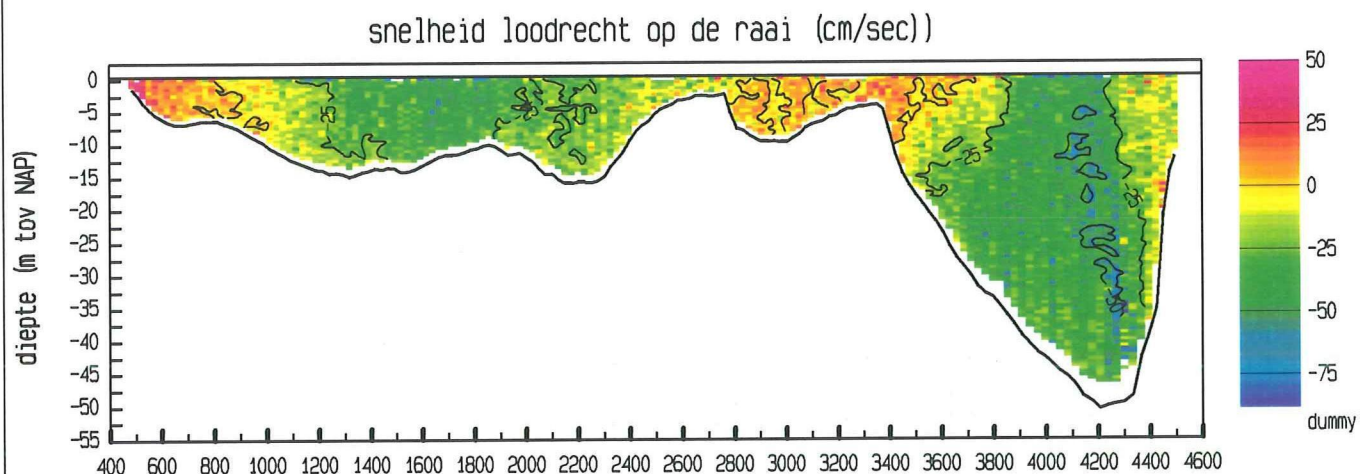


doorstroomoppervlakte : 73510 m<sup>2</sup>  
raaidebiet (hp) : -24860 m<sup>3</sup>/sec

adcpfile : data/gevalid/2202/kazz037a.val

Zierikzee Colijnsplaat dd 15 september 1995  
 adcpfile : data/gevalid/2202/kazz038a.val

tijd : 1852 - 1910



doorstroomoppervlakte : 73523 m<sup>2</sup>  
 raaidebiet (hp) : -17173 m<sup>3</sup>/sec

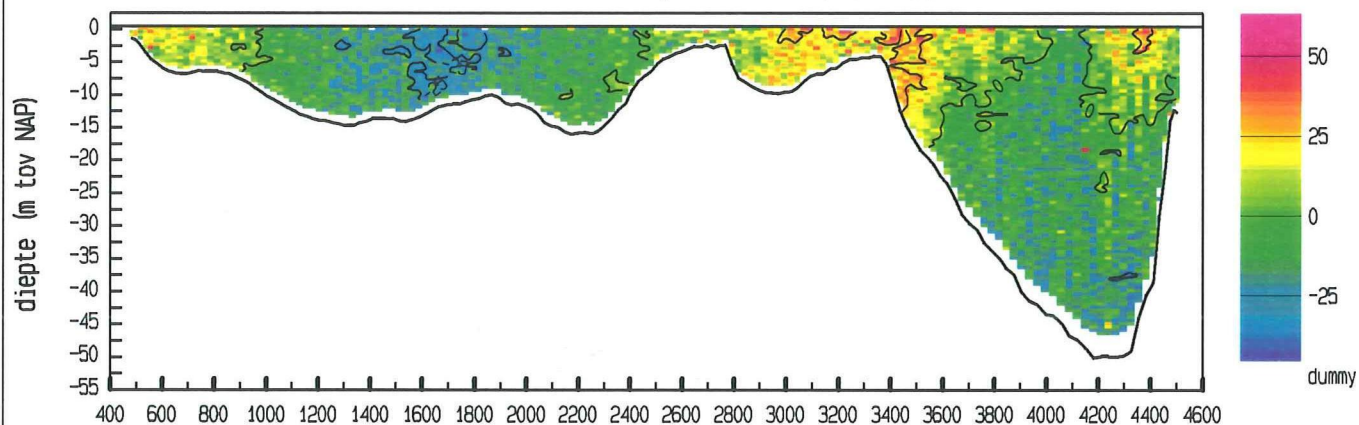
adcpfile : data/gevalid/2202/kazz038a.val



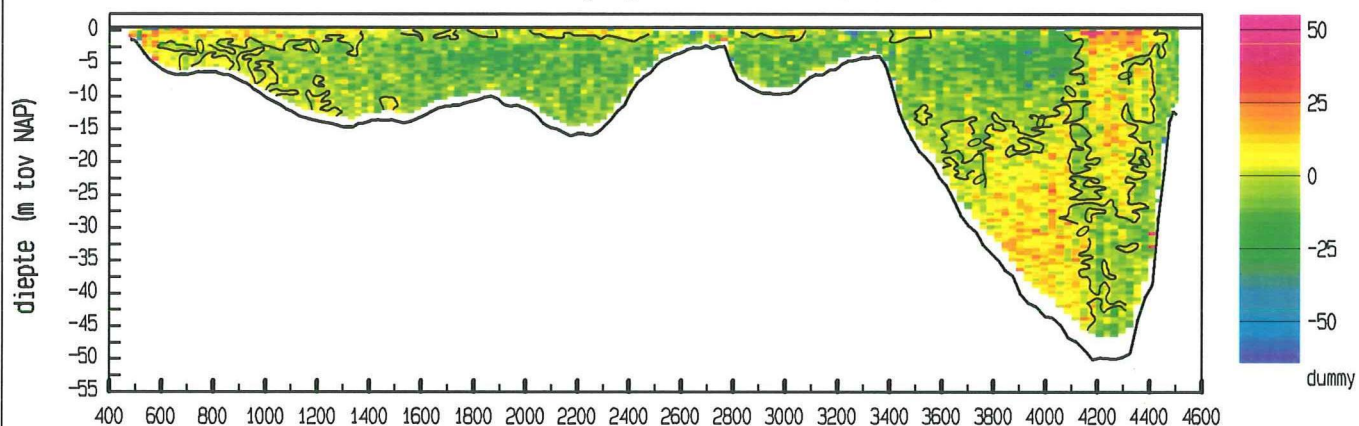
Zierikzee Colijnsplaat dd 15 september 1995  
 adcpfile : data/gevalid/2202/kazz039a.val

tijd : 1910 - 1929

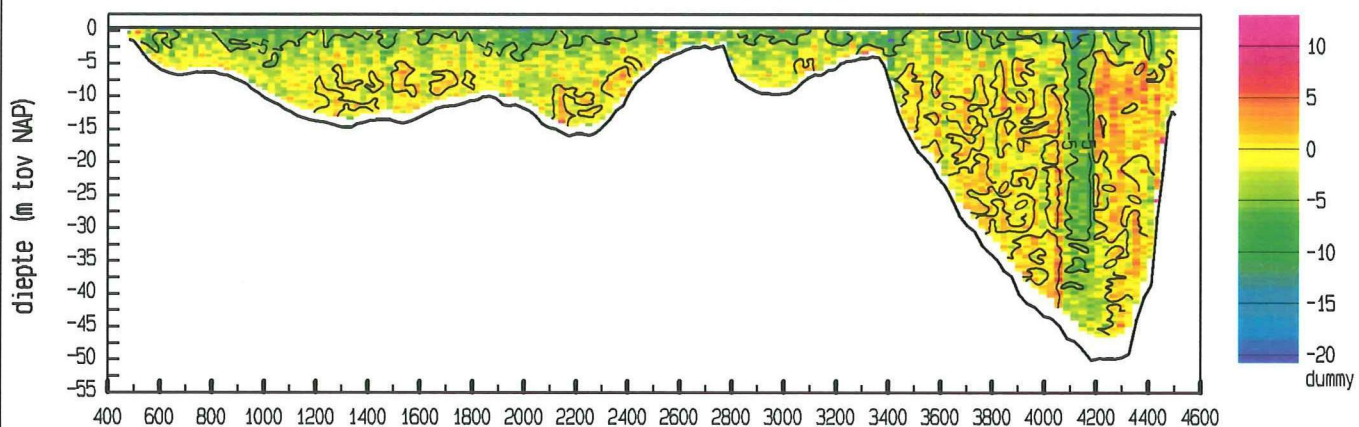
snelheid loodrecht op de raai (cm/sec)



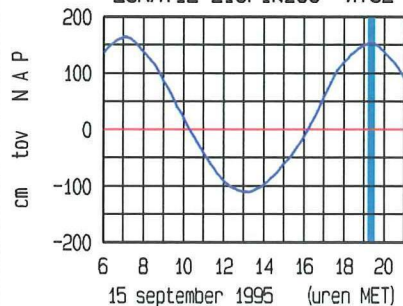
snelheid evenwijdig aan de raai (cm/sec)



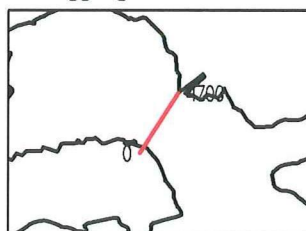
vertikale snelheid (cm/sec)



LOKATIE Zierikzee WTO2



ligging van de raai



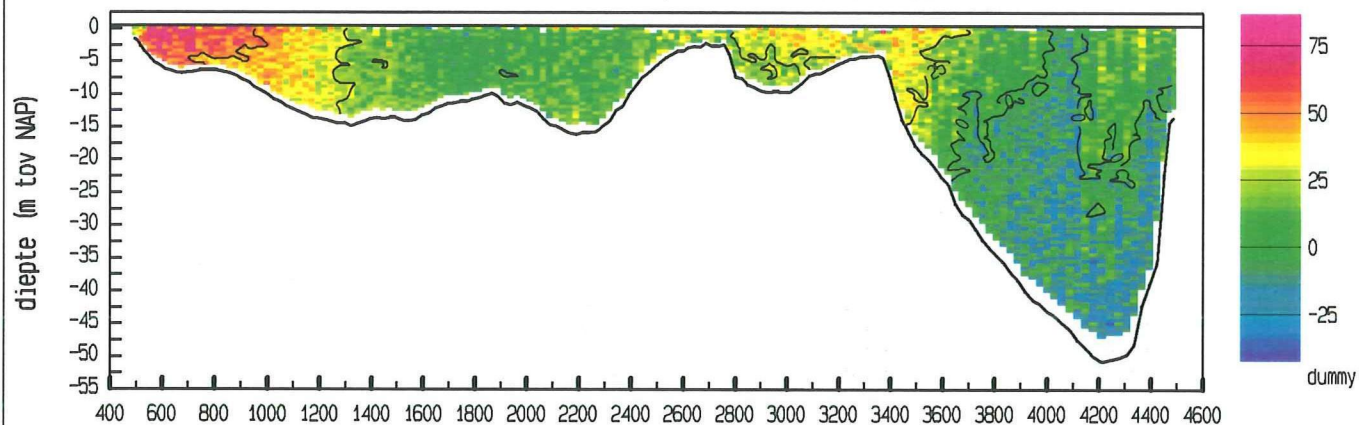
doorstroomoppervlakte : 73813 m<sup>2</sup>  
 raaidebiet (hp) : -2644 m<sup>3</sup>/sec

adcpfile : data/gevalid/2202/kazz039a.val

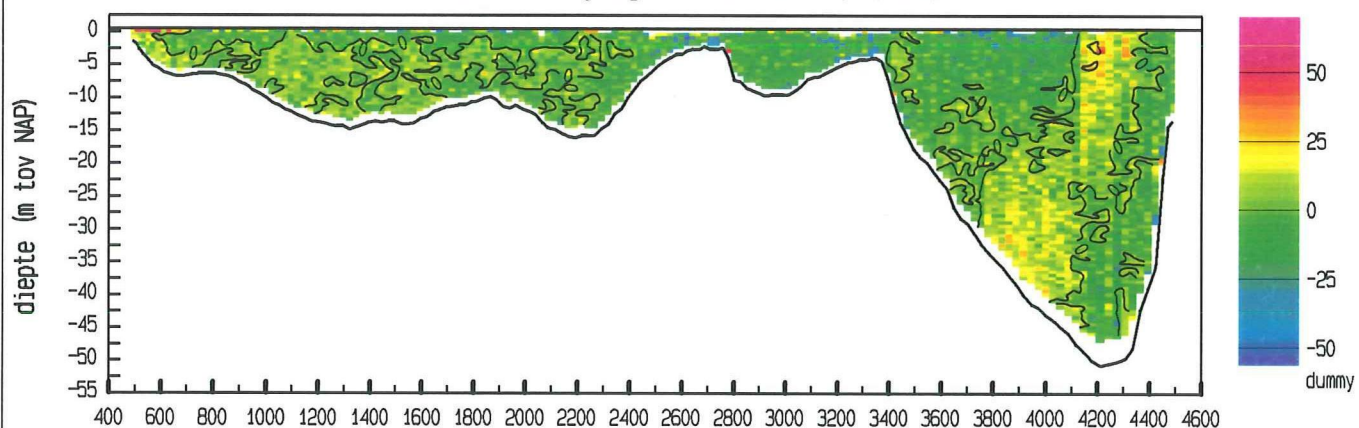
Zierikzee Colijnsplaat dd 15 september 1995  
adcpfile : data/gevalid/2202/kazz040a.val

tijd : 1929 - 1948

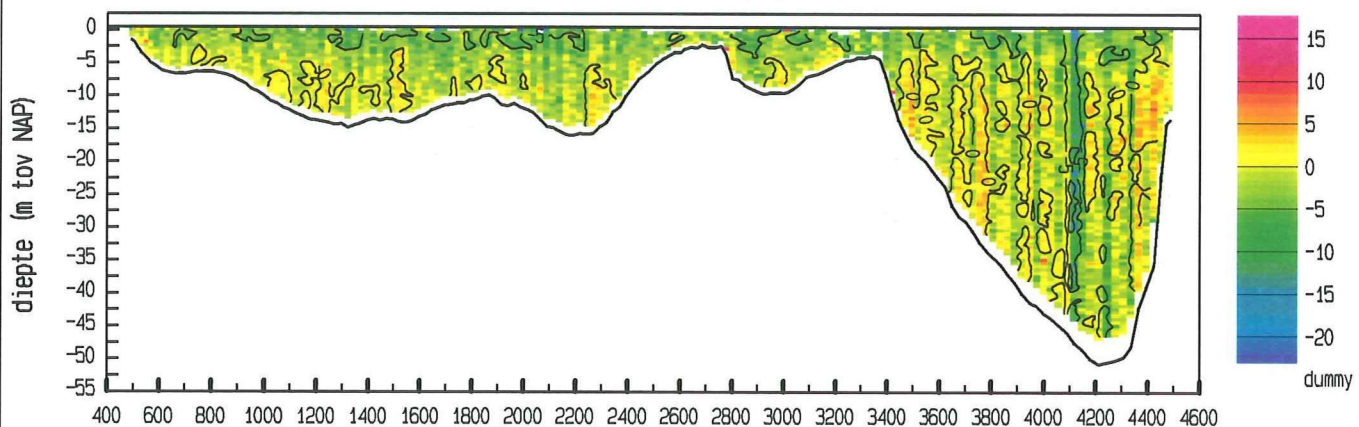
snelheid loodrecht op de raai (cm/sec)



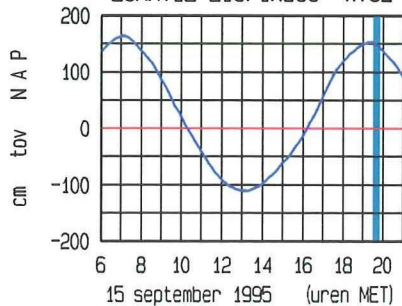
snelheid evenwijdig aan de raai (cm/sec)



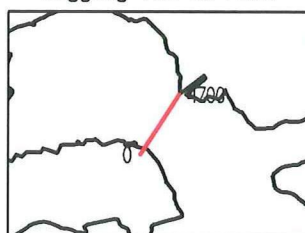
vertikale snelheid (cm/sec)



LOKATIE Zierikzee WT02



ligging van de raai



doorstroomoppervlakte : 73537 m<sup>2</sup>  
raaidebiet (hp) : 8122 m<sup>3</sup>/sec

adcpfile : data/gevalid/2202/kazz040a.val



directie zeeland  
meetdienst zeeland  
blad nr.: 15

9. Debiet

Zierikzee Colijnsplaat dd 15 september 1995

tijd : 0716 - 1939

lokatiennaam : 2202

soort/fase : 302

omschrijving: debiet in m<sup>3</sup>/sec

	00	10	20	30	40	50
07			6927	12889	19829	27745
08	32678	36332	40421	44618	45251	45488
09	45593	45372	43845	42597	41998	41211
10	40236	39528	39086	38372	37542	36238
11	34458	32734	31033	28900	26658	24475
12	22292	18952	15686	13091	10378	6599
13	3014	204	-2880	-6600	-9842	-12369
14	-14913	-17482	-19361	-20550	-21559	-22448
15	-23018	-23508	-24232	-25015	-25991	-26989
16	-28595	-30462	-32637	-34889	-38371	-41989
17	-44468	-46863	-48502	-49454	-48801	-47244
18	-43579	-40347	-37548	-32572	-26146	-21624
19	-17578	-9909	-2106	3277		

tijd	ebvolume ( m <sup>3</sup> )	vloedvolume ( m <sup>3</sup> )
0720 - 1311	641227327	
1311 - 1924		-611821056
1924 - 1930	598576	

