

Debietmeting (ADCP)
Roompot - oost
24 augustus 1995



Directie Zeeland
Meetdienst Zeeland

Notitie

nummer: ZLMD-95.N.036

onderwerp: Meetresultaten
Debietmeting Roompot Oost

datum: 24 augustus 1995

kode: 2101M9501

datum: april 1996

auteur: Verwerking Hydrografie

bijlagen: 10

Postbus 5116
4380 KC Vlissingen
pr. Hendrikweg 3
4382 NR Vlissingen
tel.
fax.

(01184) 22000
(01184) 72772

directie zeeland
meetdienst zeeland
blad nr.: 2

1. ALGEMEEN

Op 24 augustus 1995 is van 08.05 tot 20.50 uur m.e.t. in de Roompot een debietmeting uitgevoerd. Er is gemeten in een raai op 500 meter oostelijk van, en evenwijdig aan de Oosterscheldekering.

Voor de situering van de meetraai (12) zie bijlage 1.

In deze bijlage staan tevens de raaigegevens vermeld.

2. UITVOERING

De meting is uitgevoerd met de ADCP (Acoustic Doppler Current Profiler) waarbij de raai varend werd doorgemeten. Er zijn in totaal 52 metingen uitgevoerd. Bijlage 2 geeft een overzicht van alle gevaren tracks.

Voor het bepalen van de positie is gebruik gemaakt van het DGPS-plaatsbepalingssysteem en voor de bepaling van het profiel van RWSLOD.

Meetraai-12 is RWSLOD-raai Z090002.015; opgenomen tijdens de meting.

Het dwarsprofiel is gepresenteerd in bijlage 3.

3. VERTIKAAL GETIJ

Het vertikaal getij werd bepaald aan de registrerende peilschrijver Roompot binnen, (X: 37220; Y: 404720), lokatienummer 839 uit het Zege-meetnet en is grafisch uitgezet tegen de tijd in bijlage 4.

De gemiddelde getijgegevens staan aangegeven in onderstaande tabel. Deze gegevens zijn ontleend aan de "Gemiddelde Getijkromme 1991.0 uitgegeven door RIKZ (Rijksinstituut voor Kust en Zee).

waterstanden in meters ten opzichte van n.a.p.			
getij	h.w.	l.w.	tijverschil in m
gemiddeld springtij	1.52	1.23	2.75
gemiddeld getij	1.33	1.21	2.54
gemiddeld doodtij	1.09	1.10	2.19

directie zeeland
meetdienst zeeland
blad nr.: 3

opgetreden getij station Roompot binnen				
datum	m.e.t.	h in m	tijverschil in meters	getijcoëfficiënt ten opzichte van gemiddeld getij
24-08-1995	02.15	1.41		
24-08-1995	08.15	-0.93	eb 2.34	0.92126
24-08-1995	14.35	1.26	vloed 2.19	0.86220
24-08-1995	20.35	-1.32	eb 2.58	1.01575

4. WEERSOMSTANDIGHEDEN

Gedurende de meting stond er een matige wind van 4 tot 7 m/sec. Aanvanke-
 lijk noord-noordwest, gelijdelijk draaiend naar west-zuidwest.

De windsnelheid en -richting werd gemeten aan de meetopstelling OS4
 (Noordzeezijde Schaar), Zege-lokatienummer 335, en samen met het verticale
 getij van Roompot binnen uitgezet in bijlage 5.

5. VERWERKING

Na validatie van de ruwe gegevens zijn de volgende bewerkingen uitgevoerd:

- * Overzicht van alle gemeten tracks, waarbij de stroomsnelheden en -
 richtingen zijn gepresenteerd in het dwarsprofiel. Per blad zijn maximaal
 5 tracks gepresenteerd, met een vaste kleurenschaal voor de gehele
 meting. (eb - positief; vloed - negatief) Het tijdvak waarbinnen deze
 tracks zijn opgenomen is met een blauwe balk weergegeven in de
 waterstandsgrafiek. Bijlage 6.

- * Presentatie van de gemeten gegevens per transcect. De gebruikte kleurenschaal is vanwege de duidelijkheid per transcect aangepast aan de gemeten snelheden. Ook in deze bijlage 7 zijn de eb-snelheden positief en de vloodsnelheden negatief. In deze presentatie zijn ook de iso-lijnen van gelijke stroomsnelheid ingetekend.
Verder staat in deze bijlage de gemiddelde stroomsnelheid in de vertikaal op vaste afstanden uitgezet in de meetraai als vectoren met dezelfde kleurenschaal. De debiet- en stroomsnelheidsverdeling; zowel loodrecht op de raai als evenwijdig aan de raai staan uitgezet tegen de afstanden in de meetraai. Ook de gevaren track t.o.v. de meetraai staat gepresenteerd. met vermelding van de vaarrichting.
De maximum gemiddelde snelheid met bijbehorende richting en vermelding van de afstand uit het raai-nulpunt staat zowel numeriek als in de situatie weergegeven. In sommige gevallen, vooral rond de kenteringen, ligt deze maximale snelheid in de neren aan de zijkanten van het profiel met afwijkende richtingen. Op het gemiddeld tijdstip van de gevaren track is met doorstroomoppervlak bepaald en bijgeschreven in deze bijlage 7 evenals het berekende debiet.
In de getijlijn staat de tijdsperiode van de meting aangegeven.
- * Per transcect zijn nogmaals de ontbonden snelheden loodrecht op de meetraai (eb-positief en vloed-negatief) en evenwijdig aan de meetraai (gezien in de eb-richting naar links-positief en naar rechts-negatief) alsmede de verticale stroomsnelheden (opwaarts-positief en neerwaarts-negatief) gepresenteerd in het dwarsprofiel, met vermelding van de iso-lijnen. De kleurenschaal is per grafiek aangepast. Zie bijlage 8.
- * In de bijlage 9 zijn de gemeten debieten als grafiek tegen de tijd uitgezet en in tabelvorm (10-minuten). Tevens staat vermeld het totale debiet over de eb- en vloedperiode.

directie zeeland
meetdienst zeeland
blad nr.: 5

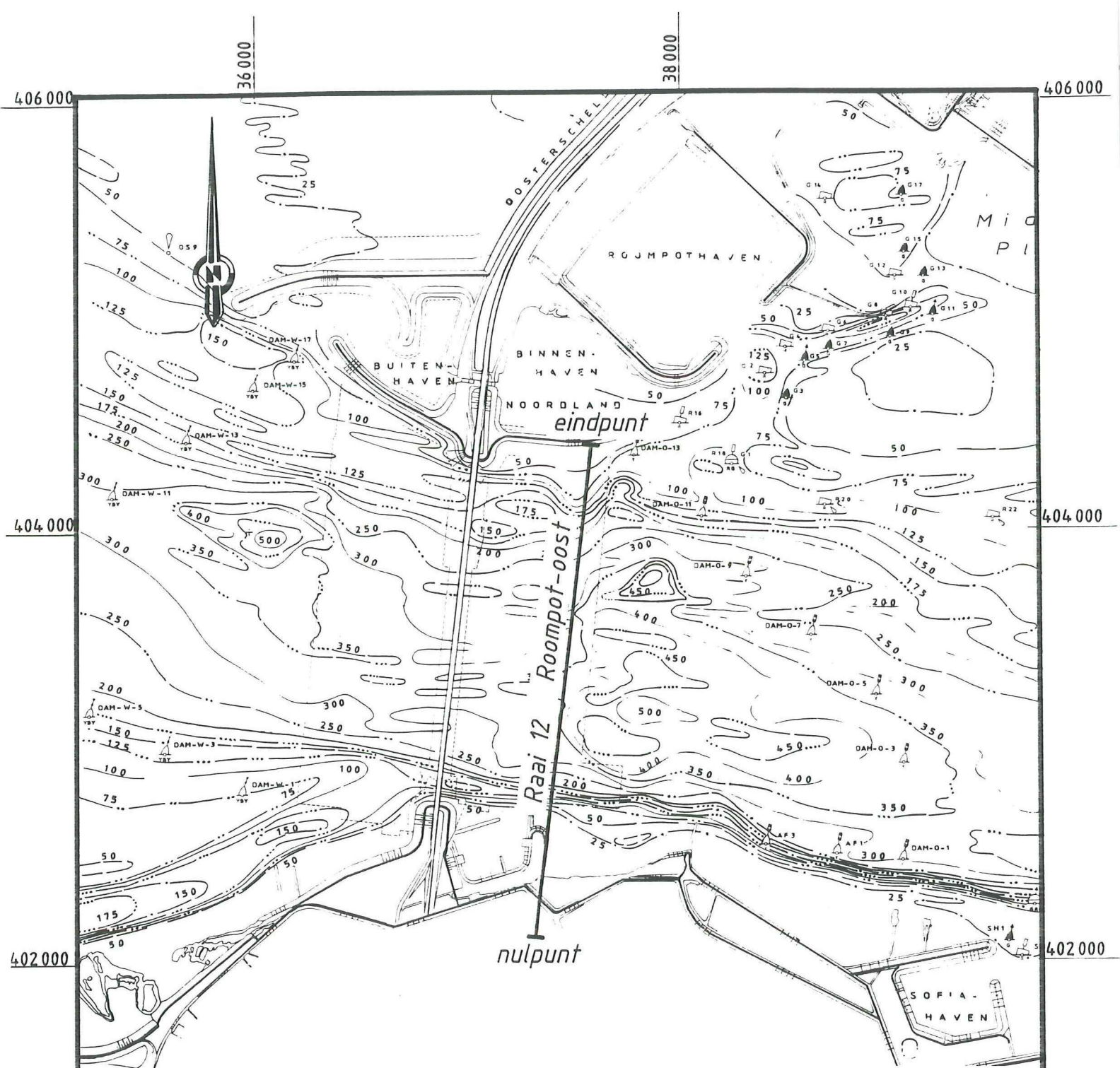
* In de bijlage 10 tenslotte staan alle "vertikalen", gemeten op willekeurige vaste afstanden (voorbeeld (1000, 1500 en 2000)) tegen de tijd uitgezet met wisselende kleurenschaal voor de gemeten stroomsnelheden en een vaste kleurenschaal voor de gemeten stroomrichtingen. De gemiddelde waarden (snelheid, richting) zijn in deze bijlage nogmaals uitgezet tegen de tijd met vermelding van het opgetreden vertikale getij. De positie van het "meetpunt" staat aangegeven in de situatie en in de meetraai.

N.B. In alle presentaties zijn de "witte vlekken" of niet gemeten, of als foute waarnemingen verwijderd. In de debietberekening worden deze wel meegenomen (geïnterpoleerde waarden)

directie zeeland
meetdienst zeeland
blad nr.: 6

6. LIJST VAN BIJLAGEN

1. Situering meetraai
2. Overzicht gevaren tracks
3. Dwarsprofiel
4. Opgetreden getij
5. Wind- en getijgegevens
6. Gevalideerde tracks
7. Gemeten gegevens
8. Ontbonden gegevens
9. Debiet
10. Gegevens per meetpunt



Raai	nulpunt		eindpunt		argument
	X	Y	X	Y	
12	37326.18	402115.14	37575.85	404401.55	6.92442 grad
					6.23198 deg.

rijkswaterstaat
directie zeeland – meetdienst

Debietmeting (ADCP) Roompot-oost
d.d.: 24 augustus 1995

get.

gec.

gez.

akk.

bijl. 1

code 21.01M 95.01

schaal 1 : 25 000

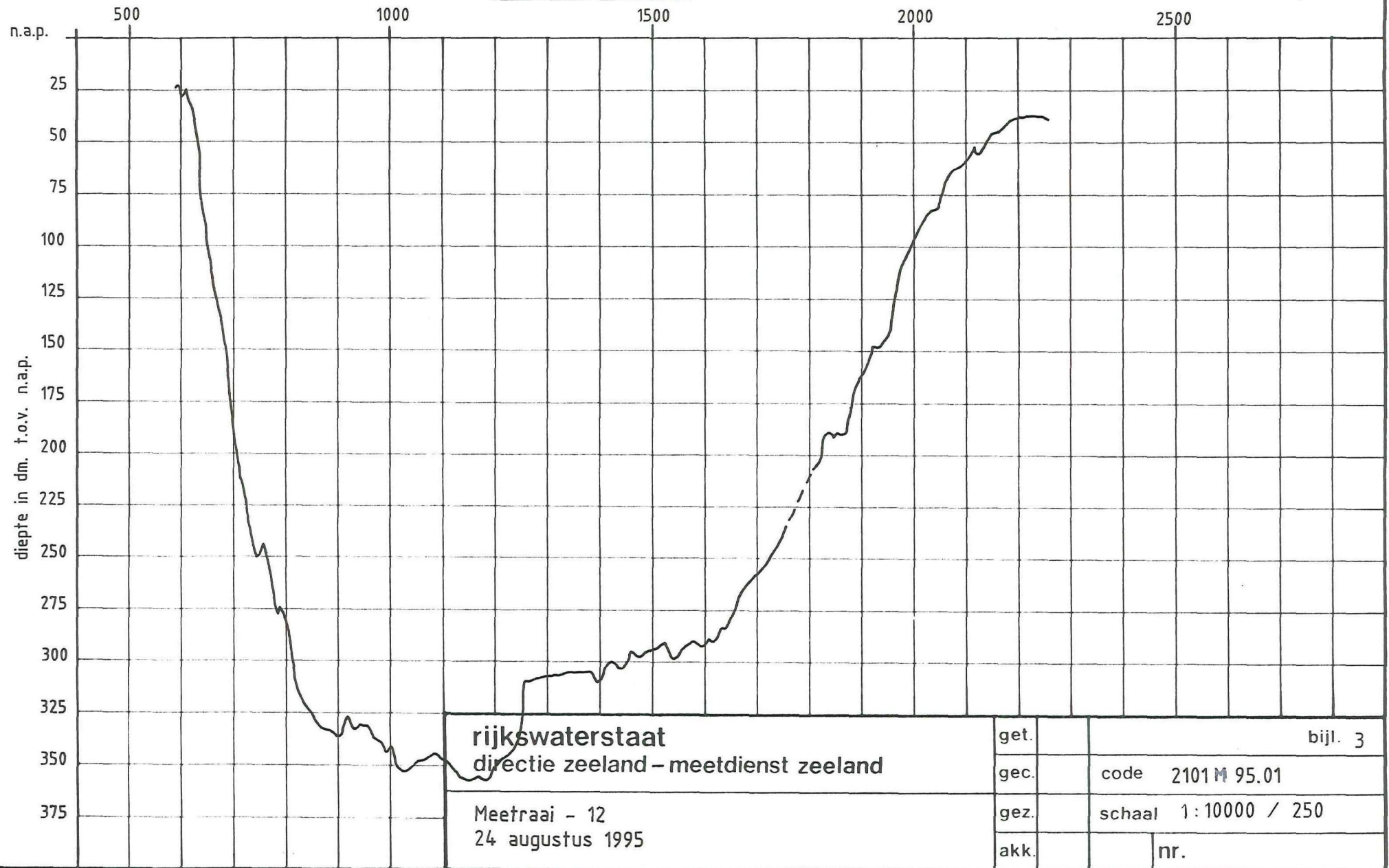
nr.

Overzicht gevaren Tracks

Nr.	Raai (eb/vl kent)	Begintijd (M.E.T.)	Eindtijd (M.E.T.)	Koers (deg.)	Snelheid (knt)	Geluidssnelheid (M/s)
1	eb	08:05	08:12	186	±7	1517
2	kent.	08:18	08:26	6	±7	1517
3	vl	08:33	08:40	186	±7	1517
4	vl	08:46	08:53	6	±7	1517
5	vl	08:59	09:06	186	±7	1517
6	vl	09:14	09:21	6	±7	1517
7	vl	09:30	09:37	186	±7	1517
8	vl	09:45	09:52	6	±7	1517
9	vl	10:00	10:07	186	±7	1517
10	vl	10:14	10:21	6	±7	1517
11	vl	10:30	10:37	186	±7	1517
12	vl	10:44	10:51	6	±7	1516
13	vl	11:06	11:13	186	±7	1516
14	vl	11:20	11:27	6	±7	1516
15	vl	11:29	11:36	186	±7	1516
16	vl	11:45	11:52	6	±7	1516
17	vl	12:01	12:08	186	±7	1516
18	vl	12:18	12:25	6	±7	1516
19	vl	12:30	12:38	186	±7	1516
20	vl	12:44	12:52	6	±7	1516
21	vl	12:58	13:05	186	±7	1516
22	vl	13:14	13:22	6	±7	1516
23	vl	13:32	13:39	186	±7	1516
24	vl	13:45	13:53	6	±7	1516
25	vl	13:58	14:05	186	±7	1516
26	vl	14:14	14:22	6	±7	1516
27	vl	14:28	14:35	186	±7	1516
28	kent.	14:43	14:51	6	±7	1517
29	eb	14:58	15:05	186	±7	1517
30	eb	15:14	15:21	6	±7	1517
31	eb	15:29	15:36	186	±7	1517
32	eb	15:45	15:52	6	±7	1517
33	eb	15:59	16:06	186	±7	1517
34	eb	16:14	16:21	6	±7	1517
35	eb	16:29	16:36	186	±7	1517
36	eb	16:44	16:52	6	±7	1517
37	eb	16:59	17:06	186	±7	1517
38	eb	17:14	17:21	6	±7	1517
39	eb	17:29	17:36	186	±7	1518
40	eb	17:44	17:51	6	±7	1518
41	eb	17:58	18:05	186	±7	1518
42	eb	18:14	18:21	6	±7	1518
43	eb	18:28	18:35	186	±7	1518
44	eb	18:43	18:51	6	±7	1518
45	eb	19:05	19:12	186	±7	1518
46	eb	19:16	19:23	6	±7	1518
47	eb	19:29	19:36	186	±7	1518
48	eb	19:45	19:51	6	±7	1518
49	eb	19:58	20:05	186	±7	1518
50	eb	20:13	20:20	6	±7	1518
51	eb	20:28	20:36	186	±7	1518
52	eb	20:42	20:49	6	±7	1518

Roompot oost

afstand in meters t.o.v. het nulpunt



directie zeeland
meetdienst zeeland
blad nr.: 7

4. Opgetreden getij

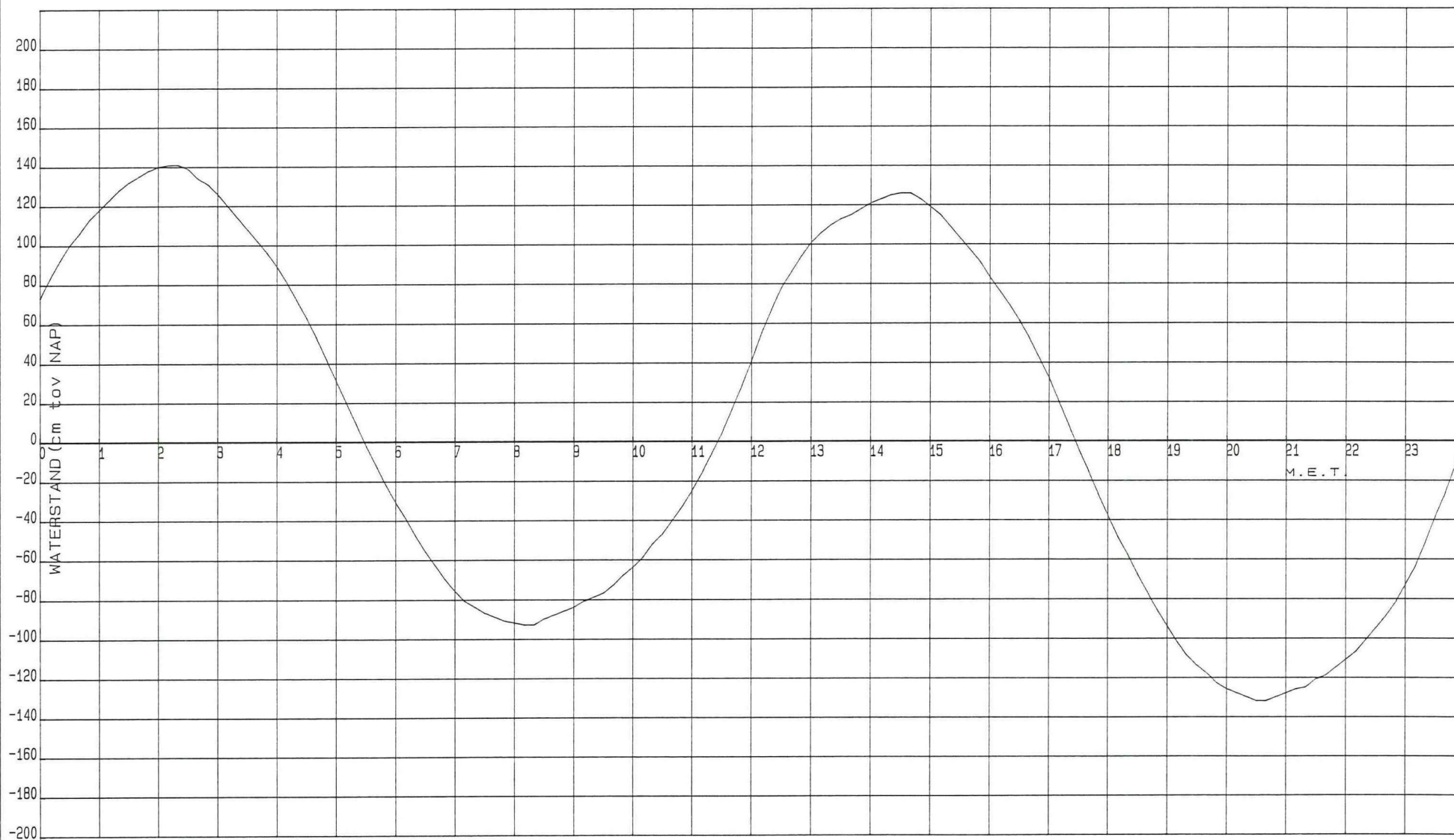
— WATERSTAND

OPGETR.

LOKATIE: RPBI

S/F: WT02

DIRECTIE ZEELAND
MEETDIENST



DO 950824

/OV/STROOM/UIT3

00001 A L G P R - L I J S T -pag. 01- datum/tijd: 960418.0850

00002

00003 locatie: 839 oms: RPBI (ROOMPOT BINNEN)

00004 soortf.: W02 oms: WATERSTANDEN

00005 kanalen: 1

00006

00007

00008 950824

00009		00	10	20	30	40	50
00010	00:	73	83	92	100	106	113
00011	01:	118	123	128	132	135	138
00012	02:	140	141	141	139	134	131
00013	03:	126	120	114	108	102	96
00014	04:	89	81	72	63	53	42
00015	05:	31	20	9	-2	-12	-22
00016	06:	-31	-39	-48	-56	-63	-70
00017	07:	-76	-81	-84	-87	-89	-91
00018	08:	-92	-93	-93	-90	-88	-86
00019	09:	-84	-81	-79	-77	-73	-68
00020	10:	-64	-59	-52	-47	-40	-33
00021	11:	-25	-16	-6	4	16	28
00022	12:	41	55	67	78	86	94
00023	13:	101	106	110	113	115	118
00024	14:	121	123	125	126	126	123
00025	15:	119	115	109	103	97	91
00026	16:	83	76	69	61	52	42
00027	17:	32	20	8	-4	-15	-27
00028	18:	-38	-49	-58	-68	-77	-86
00029	19:	-94	-102	-109	-114	-118	-123
00030	20:	-126	-128	-130	-132	-132	-130
00031	21:	-128	-126	-125	-121	-119	-115
00032	22:	-111	-107	-101	-95	-89	-82
00033	23:	-73	-64	-52	-39	-27	-13

directie zeeland
meetdienst zeeland
blad nr.: 8

5. Wind- en getijgegevens

—— WINDSNELHEID
- - - - WATERSTAND

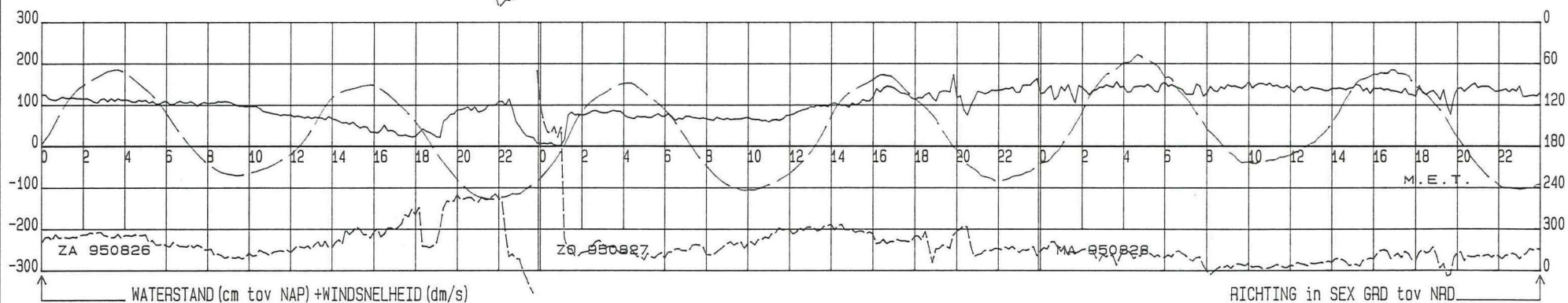
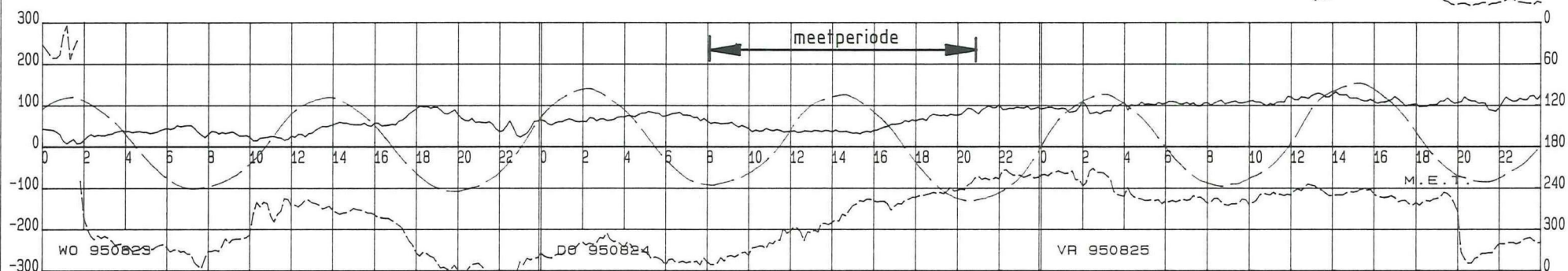
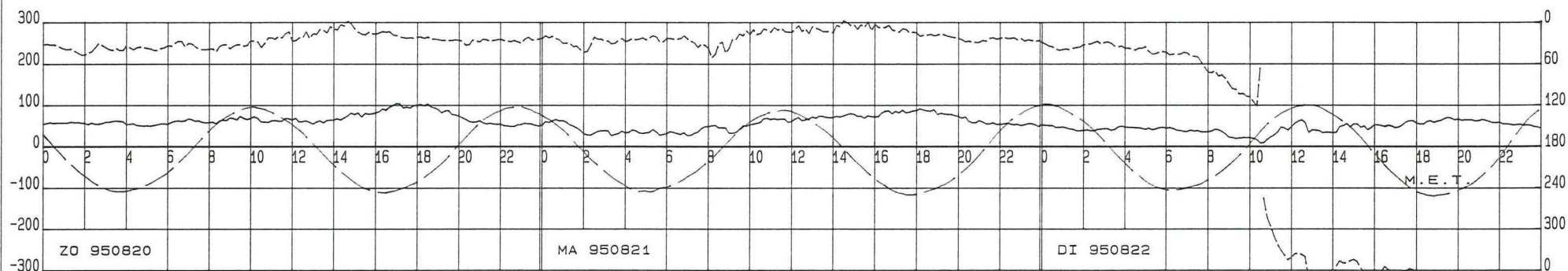
OPGETR.
OPGETR.

LOKATIE: OS4
LOKATIE: RPBI

S/F: WI02
S/F: WT02

----- WINDRICHTING

DIRECTIE ZEELAND
MEETDIENST



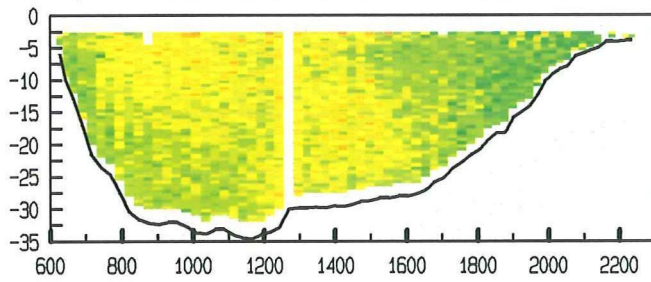
directie zeeland
meetdienst zeeland
blad nr.: 9

6. Gevalideerde tracks

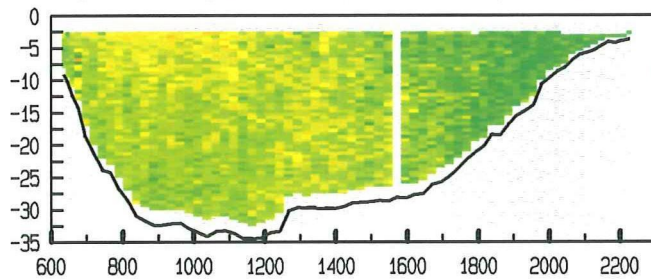
Roompot Oost dd 24 augustus 1995

gemeten snelheid (cm/sec)

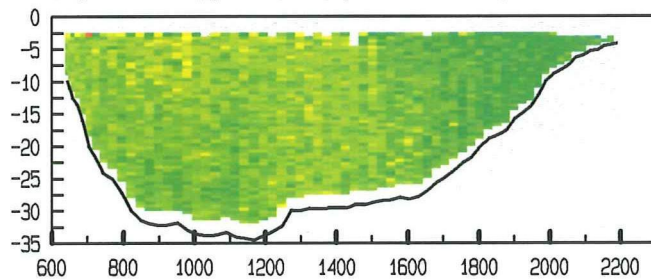
adcpfile : data/gevalid/2101/rpo001a..val tijd : 0805 - 0812



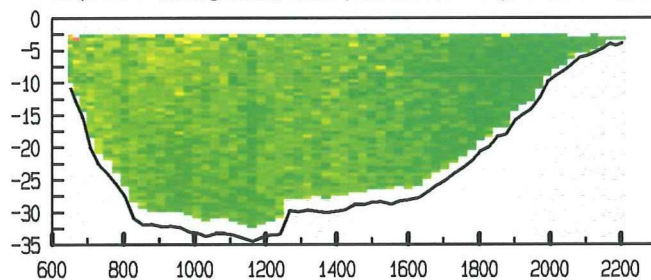
adcpfile : data/gevalid/2101/rpo002a..val tijd : 0818 - 0826



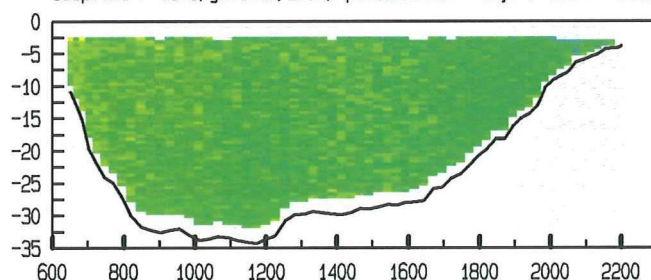
adcpfile : data/gevalid/2101/rpo003a..val tijd : 0833 - 0840



adcpfile : data/gevalid/2101/rpo004a..val tijd : 0846 - 0853

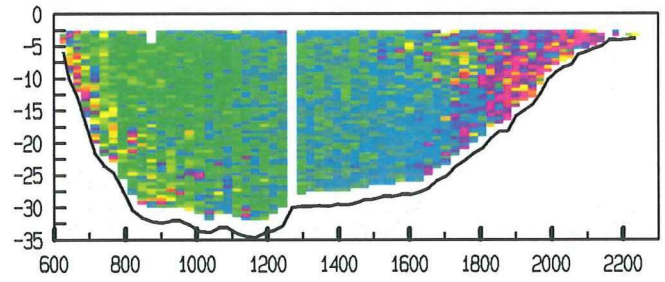


adcpfile : data/gevalid/2101/rpo005a..val tijd : 0859 - 0906

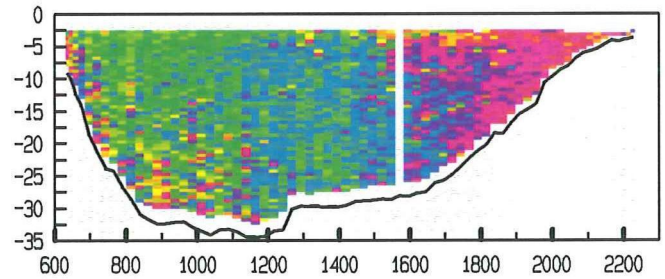


gemeten richting (° tov N)

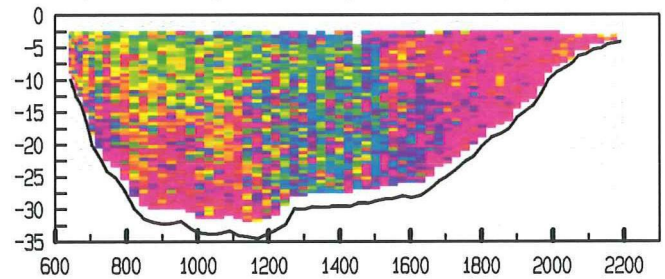
adcpfile : data/gevalid/2101/rpo001a..val tijd : 0805 - 0812



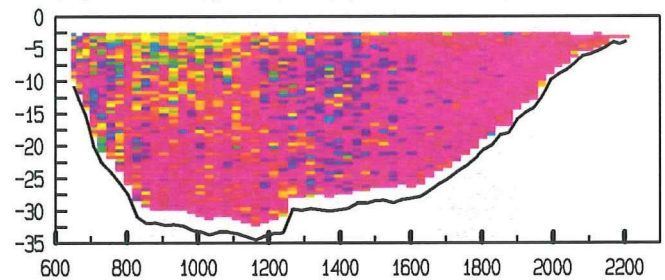
adcpfile : data/gevalid/2101/rpo002a..val tijd : 0818 - 0826



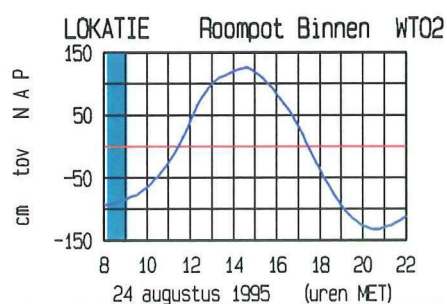
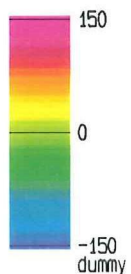
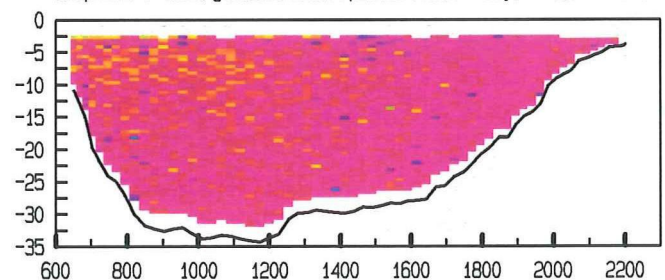
adcpfile : data/gevalid/2101/rpo003a..val tijd : 0833 - 0840



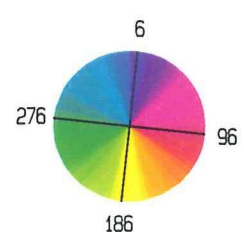
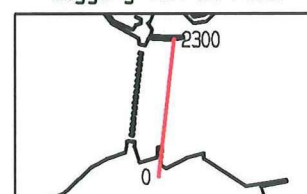
adcpfile : data/gevalid/2101/rpo004a..val tijd : 0846 - 0853



adcpfile : data/gevalid/2101/rpo005a..val tijd : 0859 - 0906



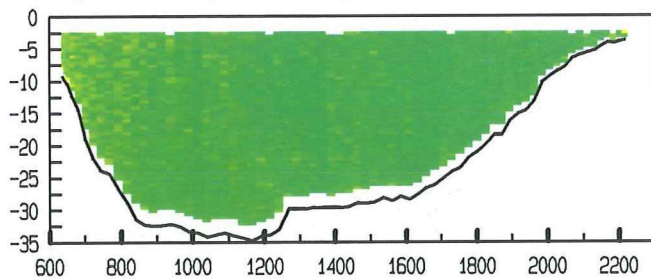
ligging van de raai



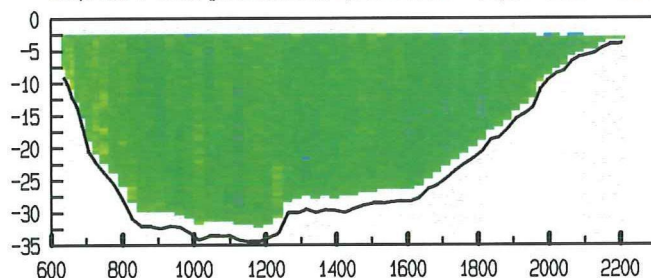
Roompot Oost dd 24 augustus 1995

gemeten snelheid (cm/sec)

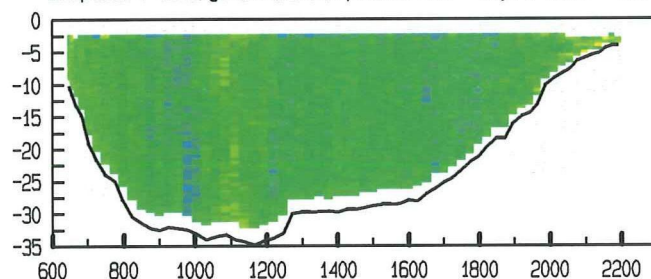
adcpfile : data/gevalid/2101/rpo006a..val tijd : 0914 - 0921



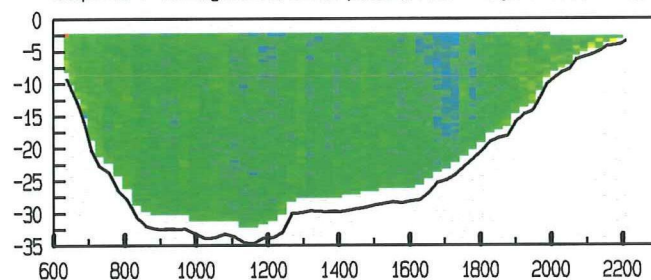
adcpfile : data/gevalid/2101/rpo007a..val tijd : 0930 - 0937



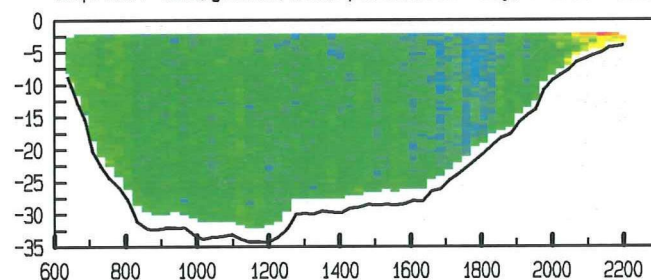
adcpfile : data/gevalid/2101/rpo008a..val tijd : 0945 - 0952



adcpfile : data/gevalid/2101/rpo009a..val tijd : 1000 - 1007

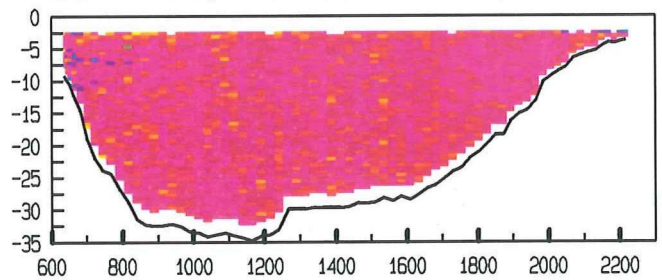


adcpfile : data/gevalid/2101/rpo010a..val tijd : 1014 - 1021

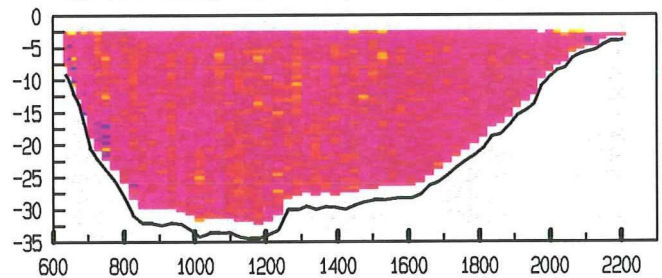


gemeten richting (° tov N)

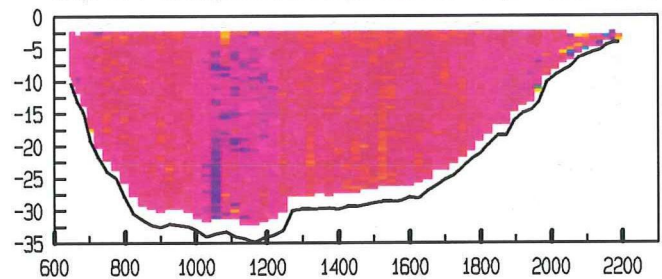
adcpfile : data/gevalid/2101/rpo006a..val tijd : 0914 - 0921



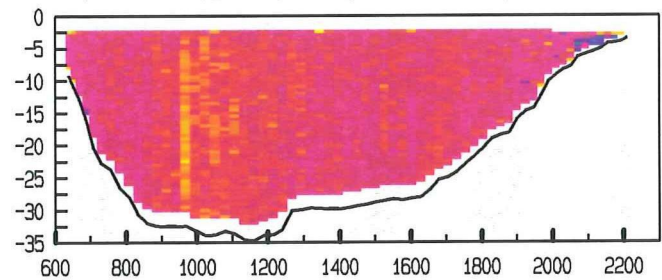
adcpfile : data/gevalid/2101/rpo007a..val tijd : 0930 - 0937



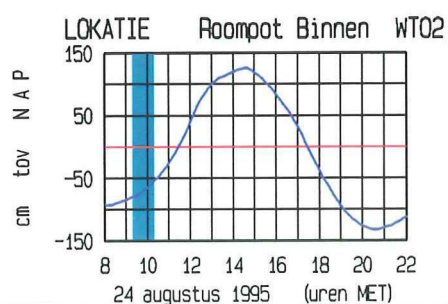
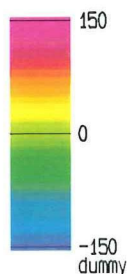
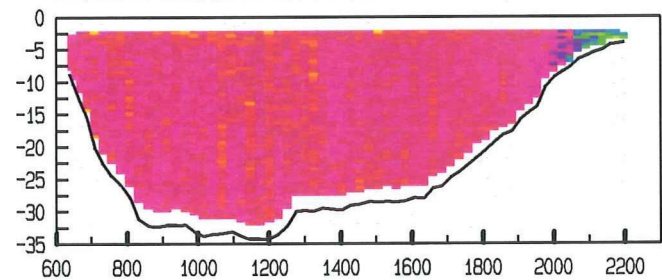
adcpfile : data/gevalid/2101/rpo008a..val tijd : 0945 - 0952



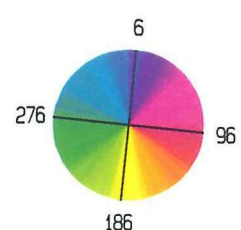
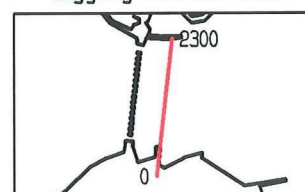
adcpfile : data/gevalid/2101/rpo009a..val tijd : 1000 - 1007



adcpfile : data/gevalid/2101/rpo010a..val tijd : 1014 - 1021



ligging van de raai



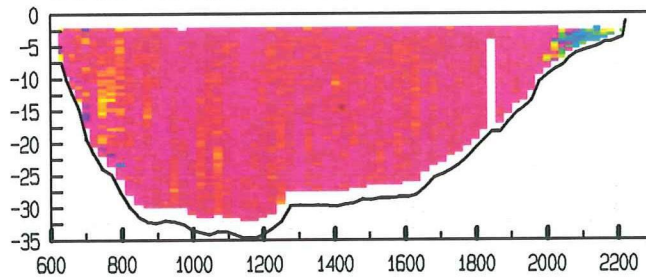
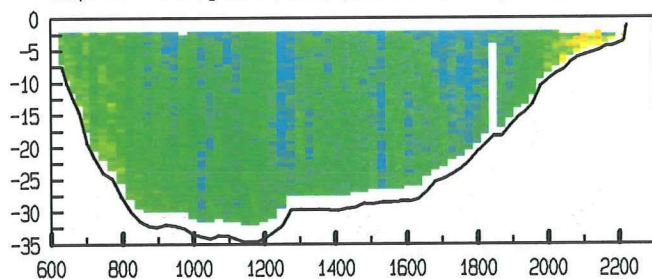
Roompot Oost dd 24 augustus 1995

gemeten snelheid (cm/sec)

gemeten richting (° tov N)

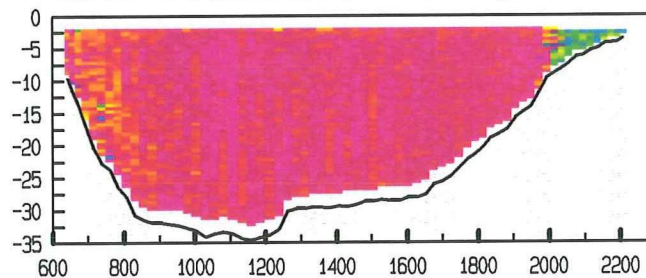
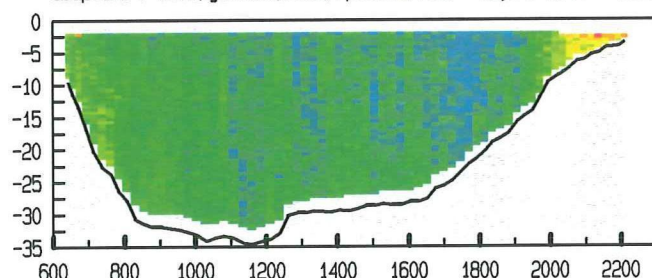
adcpfile : data/gevalid/2101/rpo011a..val tijd : 1030 - 1037

adcpfile : data/gevalid/2101/rpo011a..val tijd : 1030 - 1037



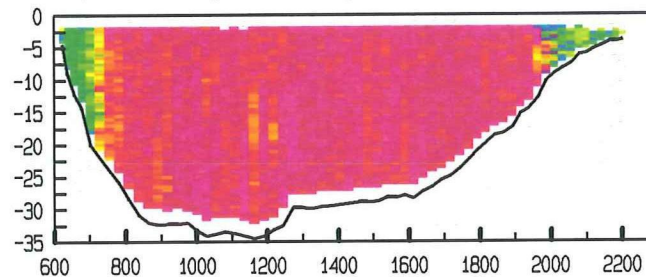
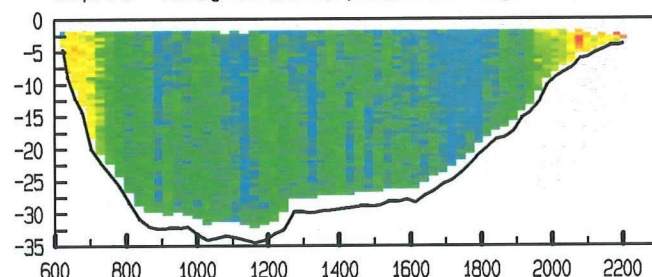
adcpfile : data/gevalid/2101/rpo012a..val tijd : 1044 - 1051

adcpfile : data/gevalid/2101/rpo012a..val tijd : 1044 - 1051



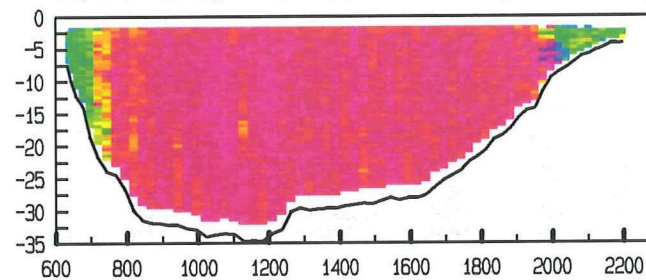
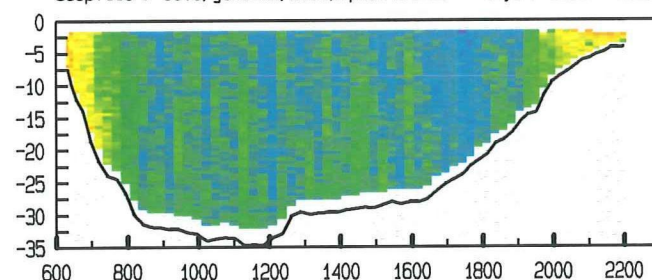
adcpfile : data/gevalid/2101/rpo013a..val tijd : 1106 - 1113

adcpfile : data/gevalid/2101/rpo013a..val tijd : 1106 - 1113



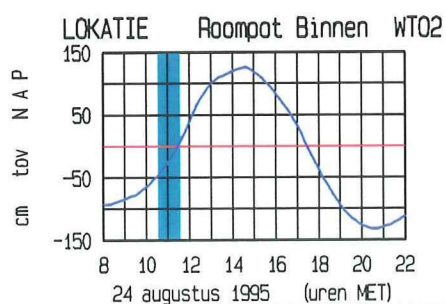

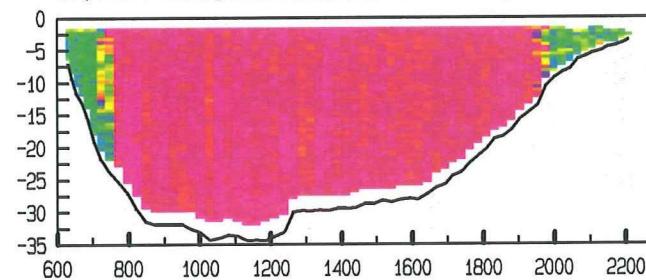
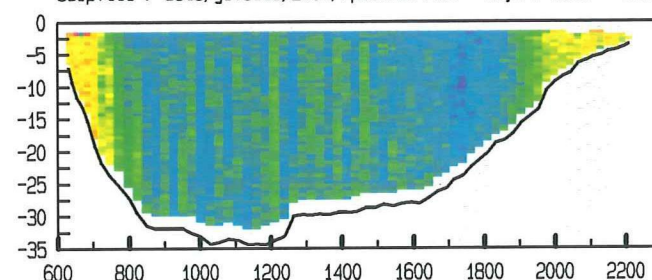
adcpfile : data/gevalid/2101/rpo014a..val tijd : 1120 - 1127

adcpfile : data/gevalid/2101/rpo014a..val tijd : 1120 - 1127

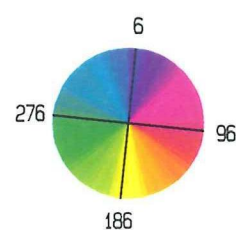
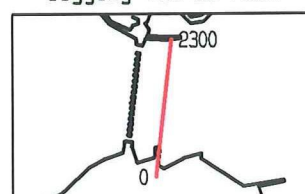


adcpfile : data/gevalid/2101/rpo015a..val tijd : 1129 - 1136

adcpfile : data/gevalid/2101/rpo015a..val tijd : 1129 - 1136



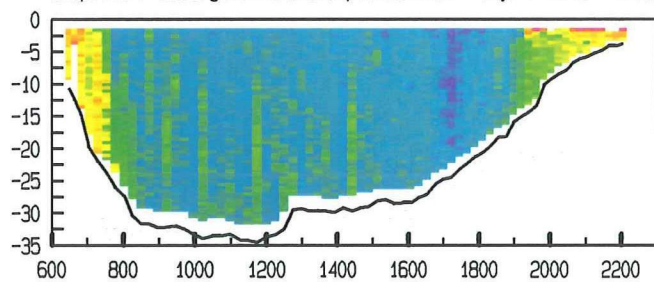
ligging van de raai



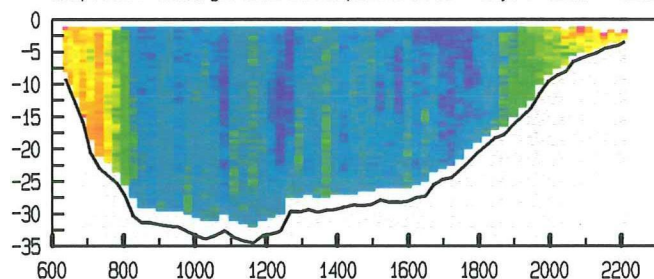
Roompot Oost dd 24 augustus 1995

gemeten snelheid (cm/sec)

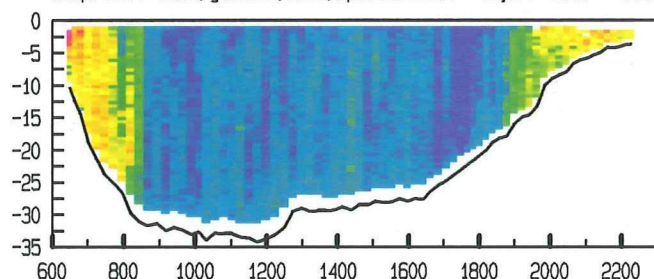
adcpfile : data/gevalid/2101/rpo016a..val tijd : 1145 - 1152



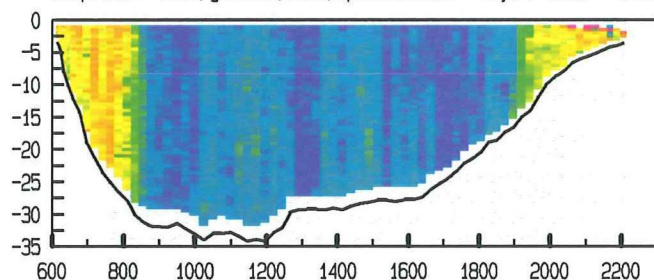
adcpfile : data/gevalid/2101/rpo017a..val tijd : 1201 - 1208



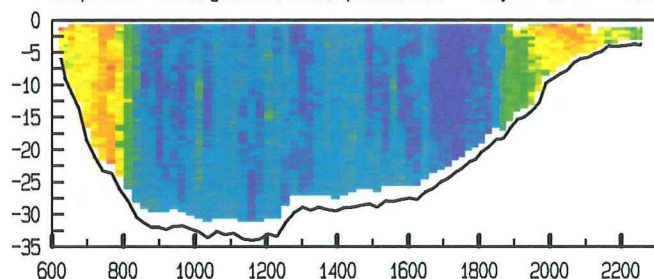
adcpfile : data/gevalid/2101/rpo018a..val tijd : 1218 - 1225



adcpfile : data/gevalid/2101/rpo019a..val tijd : 1230 - 1238

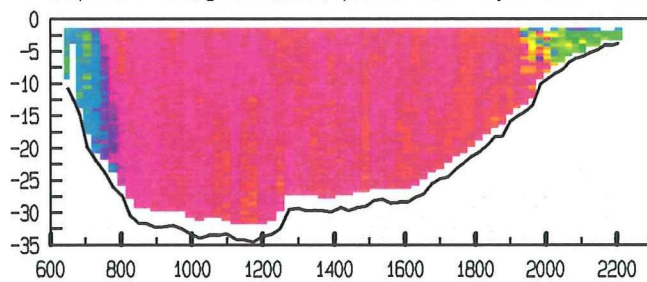


adcpfile : data/gevalid/2101/rpo020a.val tijd : 1244 - 1252

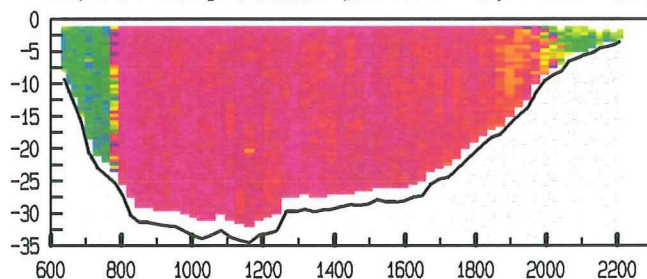


gemeten richting (° tov N)

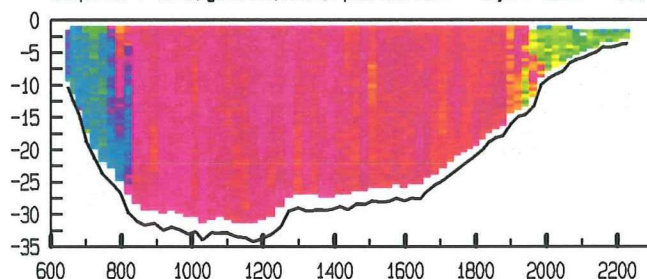
adcpfile : data/gevalid/2101/rpo016a..val tijd : 1145 - 1152



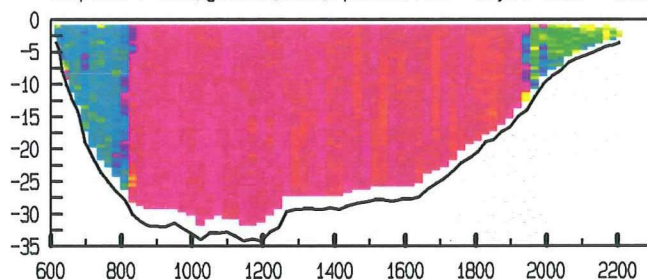
adcpfile : data/gevalid/2101/rpo017a..val tijd : 1201 - 1208



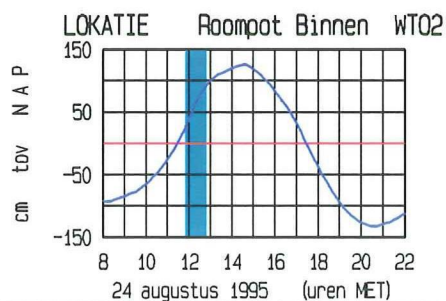

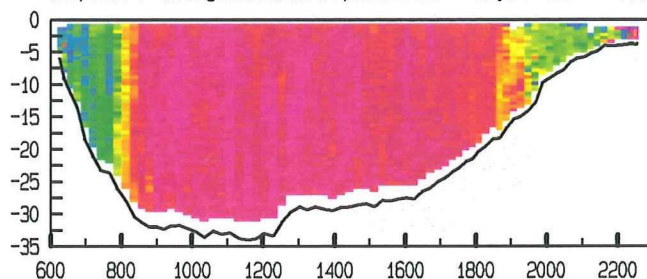
adcpfile : data/gevalid/2101/rpo018a..val tijd : 1218 - 1225



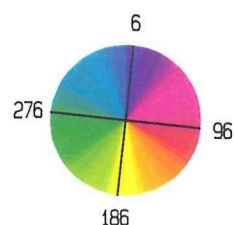
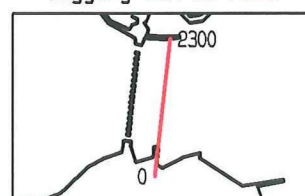
adcpfile : data/gevalid/2101/rpo019a..val tijd : 1230 - 1238



adcpfile : data/gevalid/2101/rpo020a.val tijd : 1244 - 1252



ligging van de raai

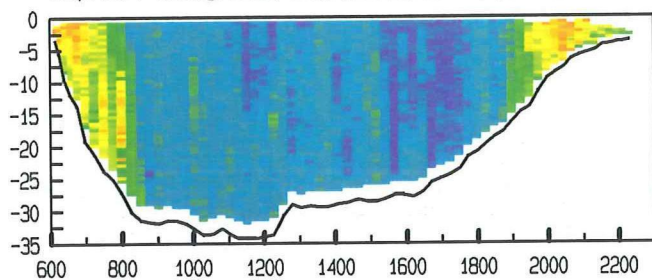


Roompot Oost dd 24 augustus 1995

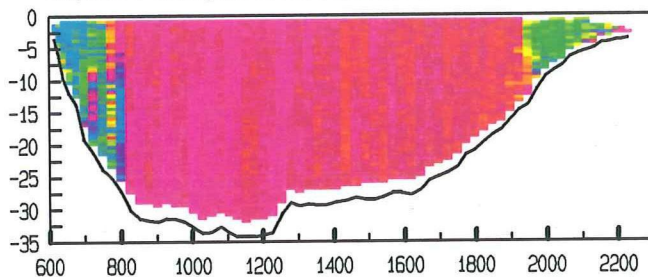
gemeten snelheid (cm/sec)

gemeten richting (° tov N)

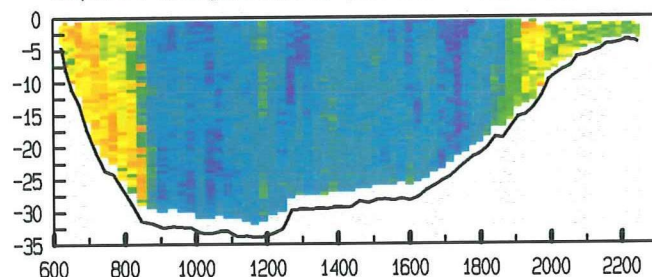
adcpfile : data/gevalid/2101/rpo021a.val tijd : 1258 - 1305



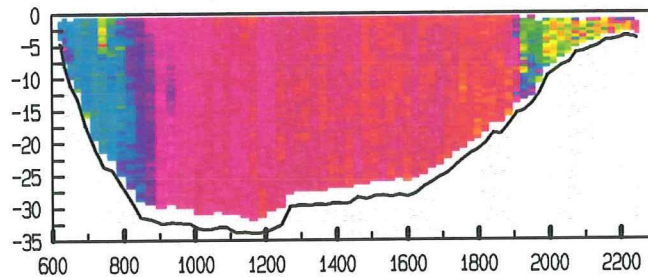
adcpfile : data/gevalid/2101/rpo021a.val tijd : 1258 - 1305



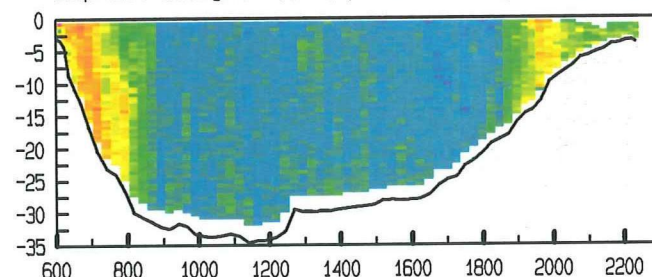
adcpfile : data/gevalid/2101/rpo022a.val tijd : 1314 - 1322



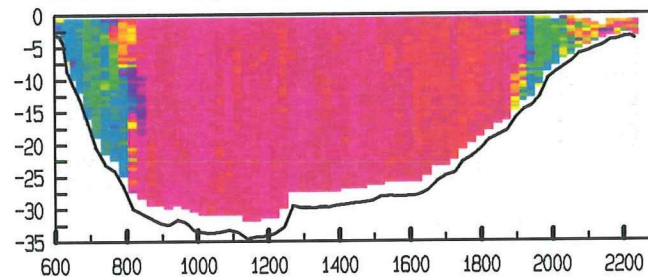
adcpfile : data/gevalid/2101/rpo022a.val tijd : 1314 - 1322



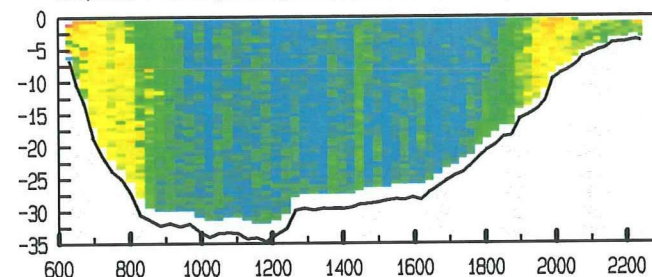
adcpfile : data/gevalid/2101/rpo023a..val tijd : 1332 - 1339



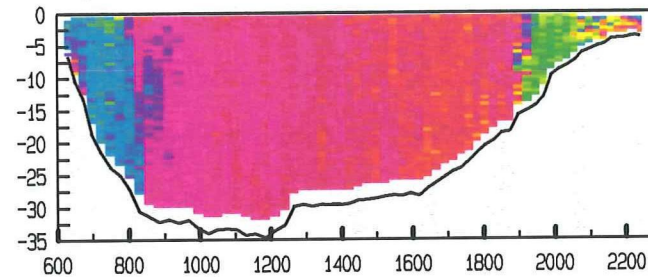
adcpfile : data/gevalid/2101/rpo023a..val tijd : 1332 - 1339



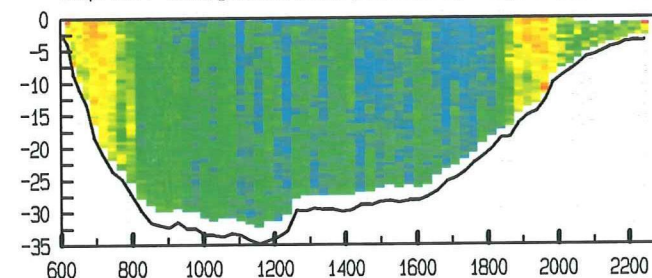
adcpfile : data/gevalid/2101/rpo024a..val tijd : 1345 - 1353



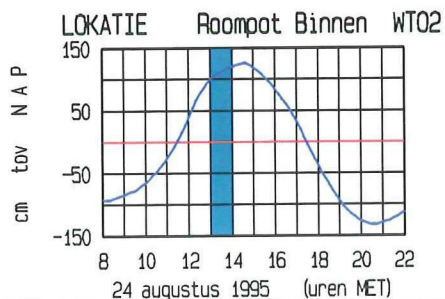
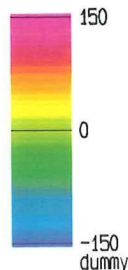
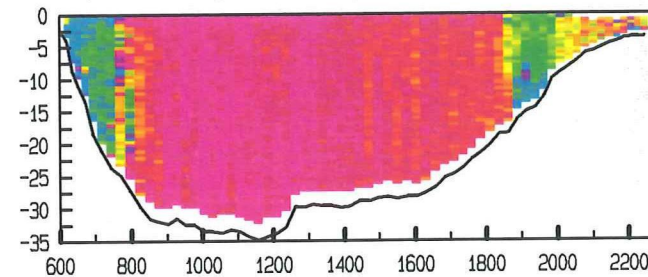
adcpfile : data/gevalid/2101/rpo024a..val tijd : 1345 - 1353



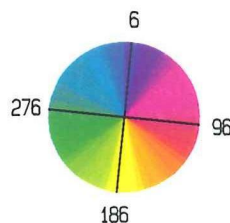
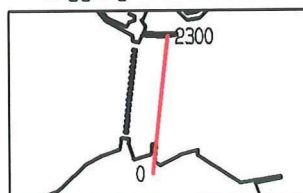
adcpfile : data/gevalid/2101/rpo025a..val tijd : 1358 - 1405



adcpfile : data/gevalid/2101/rpo025a..val tijd : 1358 - 1405



ligging van de raai

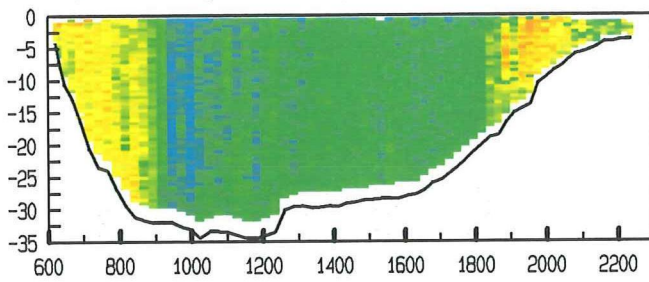


Roompot Oost dd 24 augustus 1995

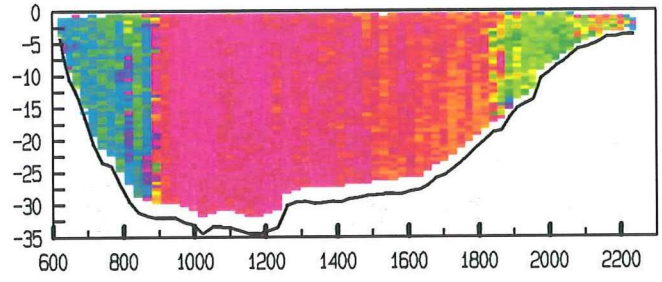
gemeten snelheid (cm/sec)

gemeten richting (° tov N)

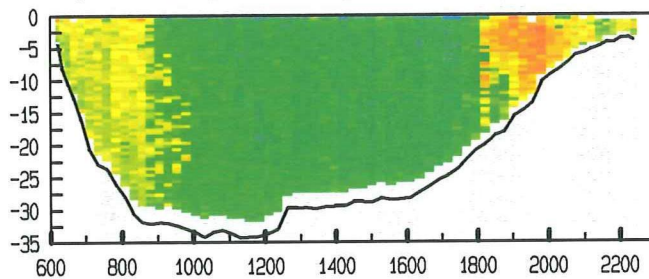
adcpfile : data/gevalid/2101/rpo026a..val tijd : 1414 - 1422



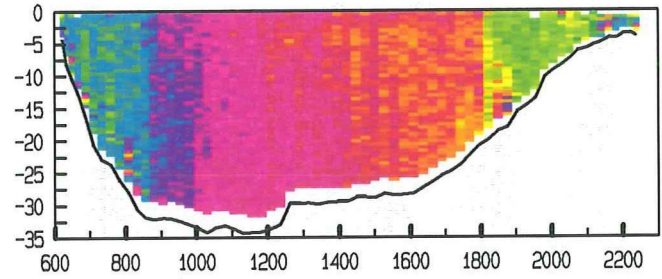
adcpfile : data/gevalid/2101/rpo026a..val tijd : 1414 - 1422



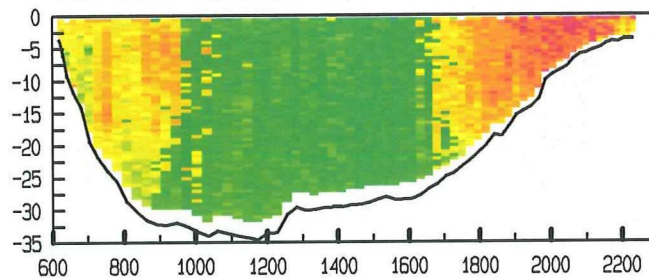
adcpfile : data/gevalid/2101/rpo027a..val tijd : 1428 - 1435



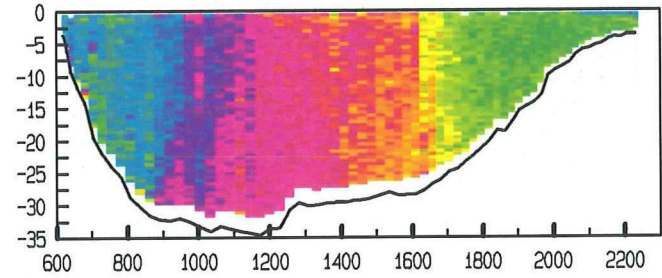
adcpfile : data/gevalid/2101/rpo027a..val tijd : 1428 - 1435



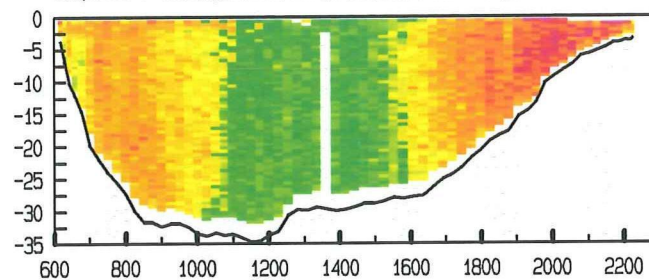
adcpfile : data/gevalid/2101/rpo028a..val tijd : 1443 - 1451



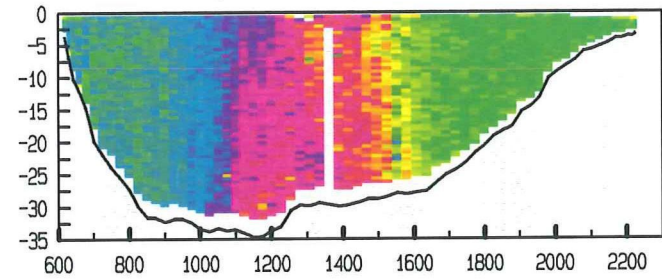
adcpfile : data/gevalid/2101/rpo028a..val tijd : 1443 - 1451



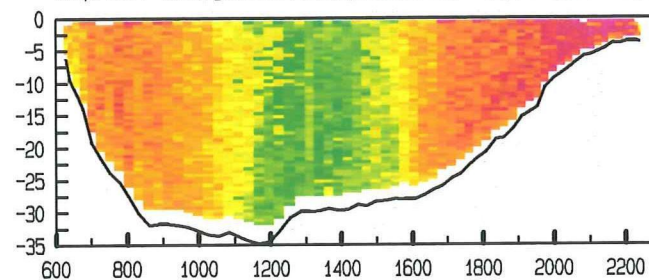
adcpfile : data/gevalid/2101/rpo029a..val tijd : 1458 - 1505



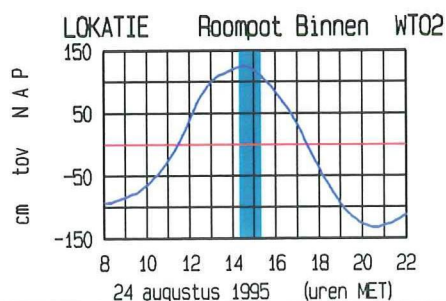
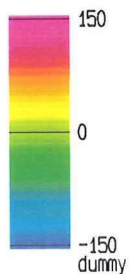
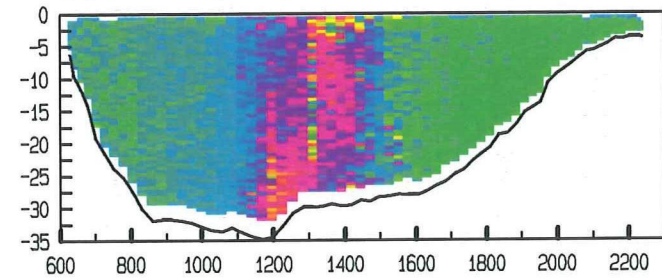
adcpfile : data/gevalid/2101/rpo029a..val tijd : 1458 - 1505



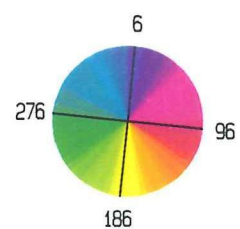
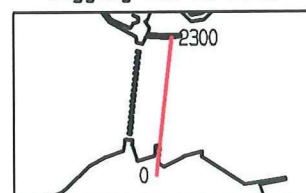
adcpfile : data/gevalid/2101/rpo030a..val tijd : 1514 - 1521



adcpfile : data/gevalid/2101/rpo030a..val tijd : 1514 - 1521



ligging van de raai

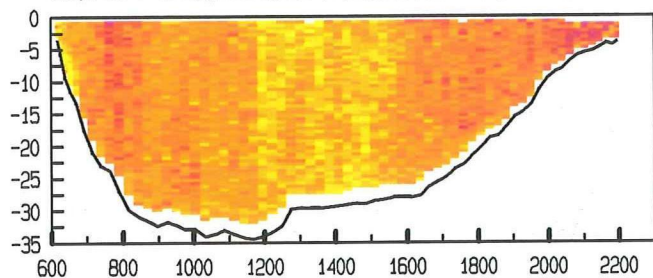


Roopot Oost dd 24 augustus 1995

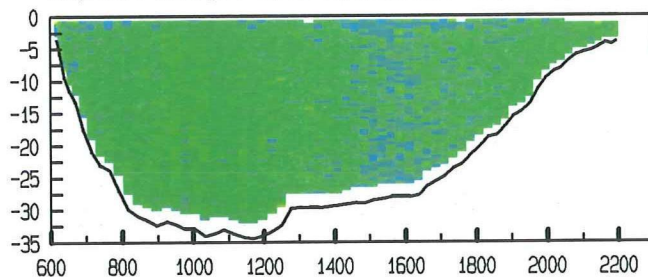
gemeten snelheid (cm/sec)

gemeten richting (° tov N)

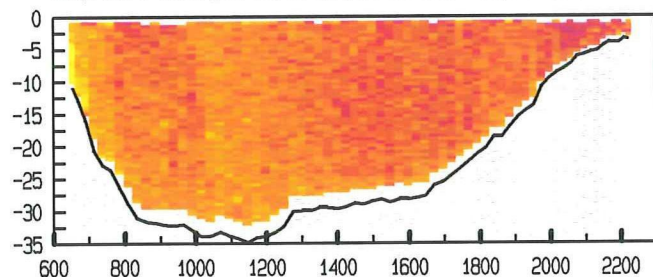
adcpfile : data/gevalid/2101/rpo031a..val tijd : 1529 - 1536



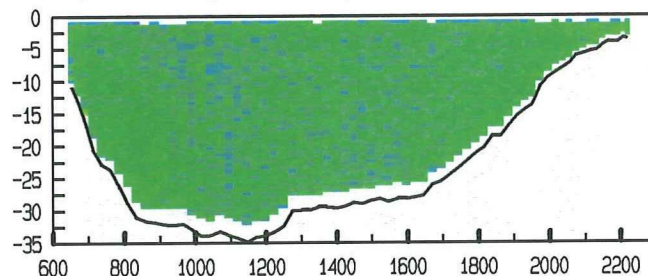
adcpfile : data/gevalid/2101/rpo031a..val tijd : 1529 - 1536



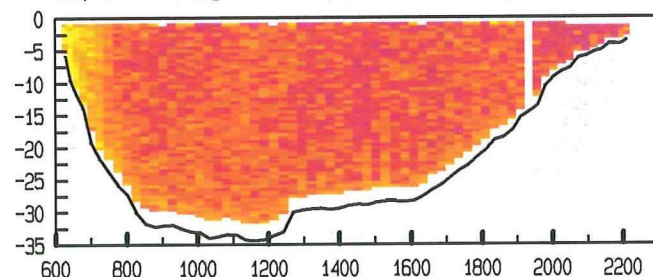
adcpfile : data/gevalid/2101/rpo032a..val tijd : 1545 - 1552



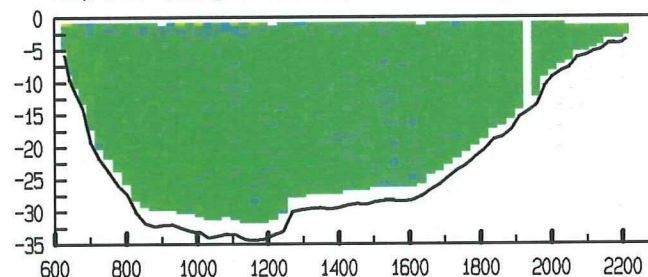
adcpfile : data/gevalid/2101/rpo032a..val tijd : 1545 - 1552



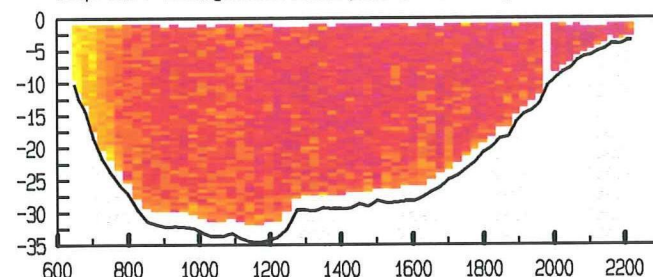
adcpfile : data/gevalid/2101/rpo033a..val tijd : 1559 - 1606



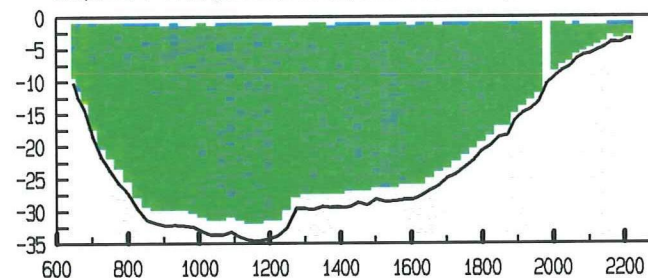
adcpfile : data/gevalid/2101/rpo033a..val tijd : 1559 - 1606



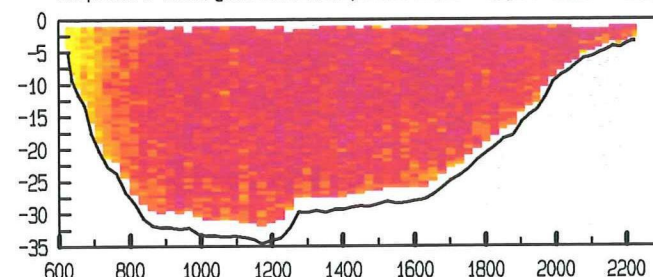
adcpfile : data/gevalid/2101/rpo034a..val tijd : 1614 - 1621



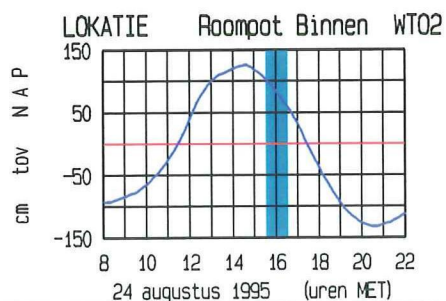
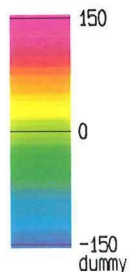
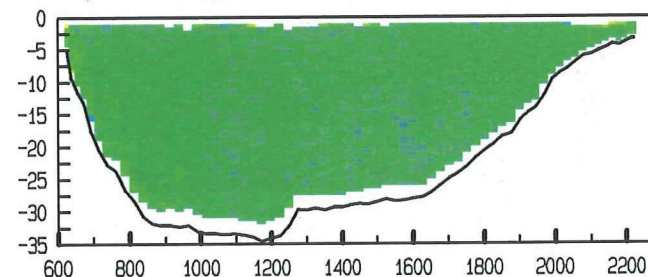
adcpfile : data/gevalid/2101/rpo034a..val tijd : 1614 - 1621



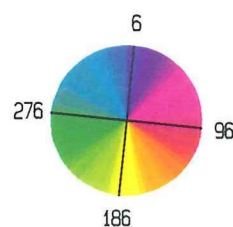
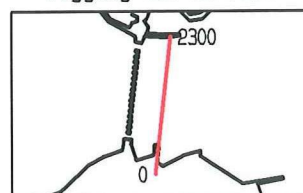
adcpfile : data/gevalid/2101/rpo035a..val tijd : 1629 - 1636



adcpfile : data/gevalid/2101/rpo035a..val tijd : 1629 - 1636



ligging van de raai

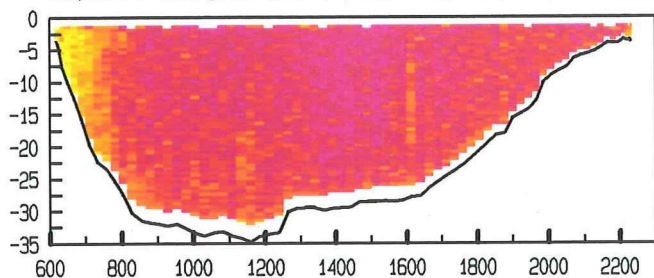


Roompot Oost dd 24 augustus 1995

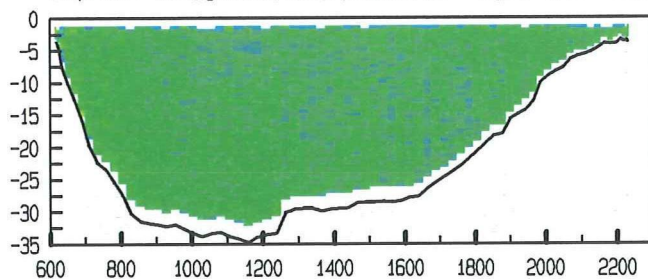
gemeten snelheid (cm/sec)

gemeten richting (° tov N)

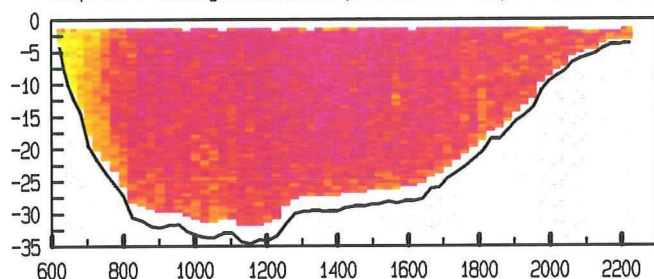
adcpfile : data/gevalid/2101/rpo036a..val tijd : 1644 - 1652



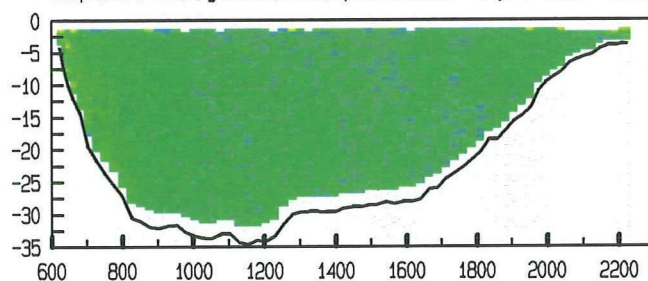
adcpfile : data/gevalid/2101/rpo036a..val tijd : 1644 - 1652



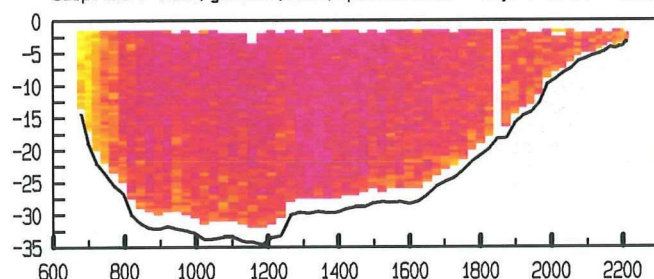
adcpfile : data/gevalid/2101/rpo037a..val tijd : 1659 - 1706



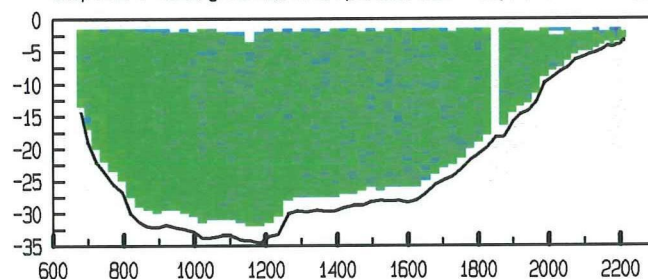
adcpfile : data/gevalid/2101/rpo037a..val tijd : 1659 - 1706



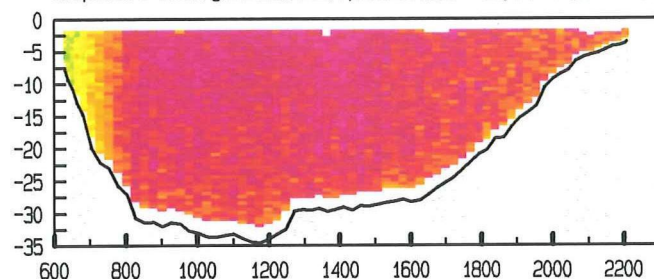
adcpfile : data/gevalid/2101/rpo038a..val tijd : 1714 - 1721



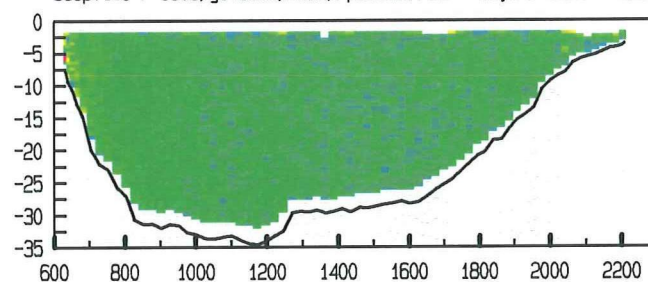
adcpfile : data/gevalid/2101/rpo038a..val tijd : 1714 - 1721



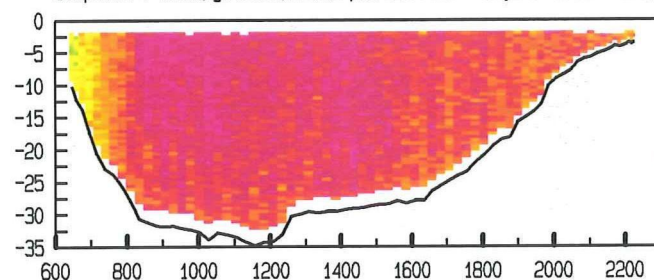
adcpfile : data/gevalid/2101/rpo039a..val tijd : 1729 - 1736



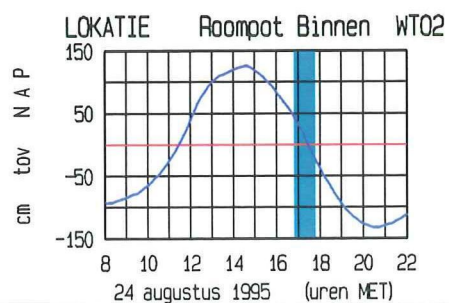

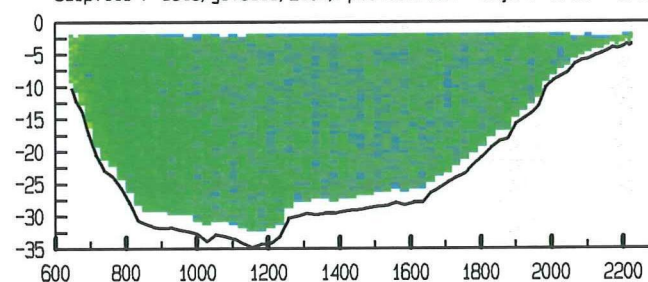
adcpfile : data/gevalid/2101/rpo039a..val tijd : 1729 - 1736



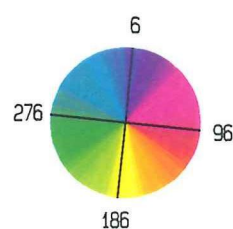
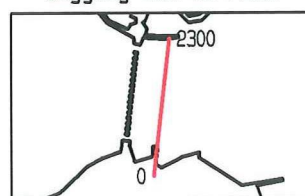
adcpfile : data/gevalid/2101/rpo040a..val tijd : 1744 - 1751



adcpfile : data/gevalid/2101/rpo040a..val tijd : 1744 - 1751



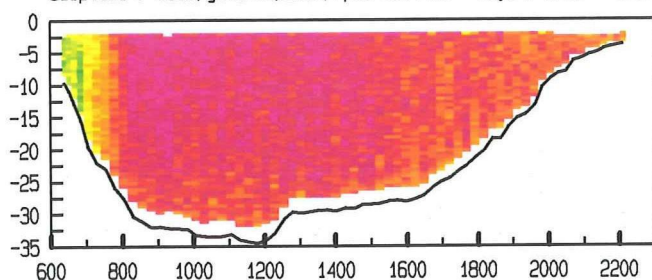
ligging van de raai



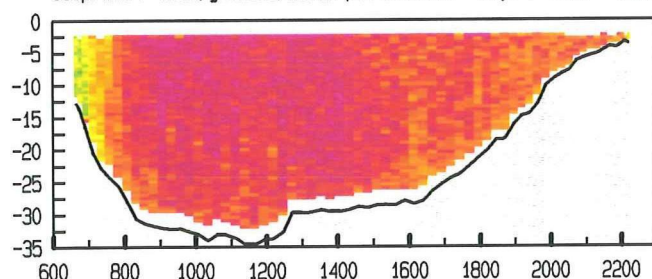
Roompot Oost dd 24 augustus 1995

gemeten snelheid (cm/sec)

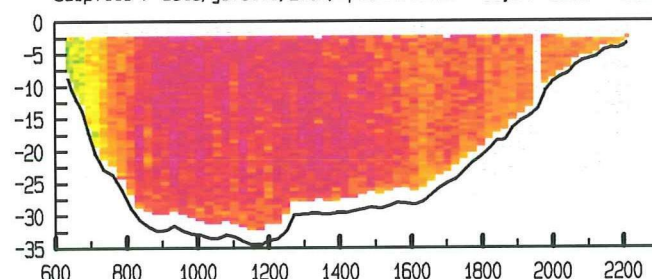
adcpfile : data/gevalid/2101/rpo041a..val tijd : 1758 - 1805



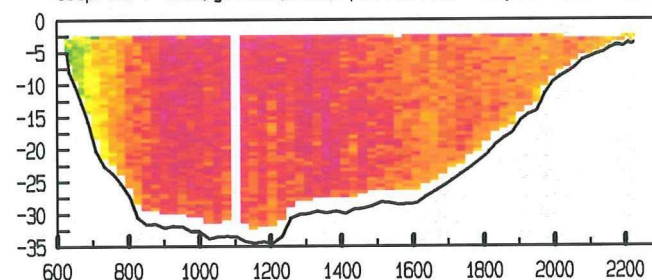
adcpfile : data/gevalid/2101/rpo042a..val tijd : 1814 - 1821



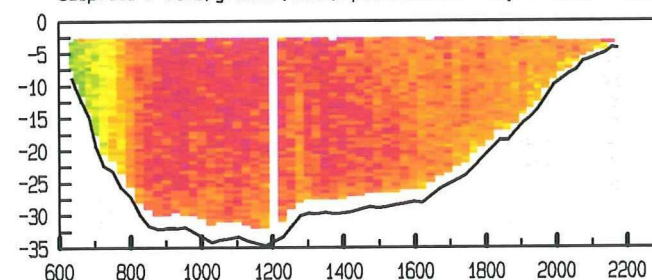
adcpfile : data/gevalid/2101/rpo043a..val tijd : 1828 - 1835



adcpfile : data/gevalid/2101/rpo044a..val tijd : 1843 - 1851

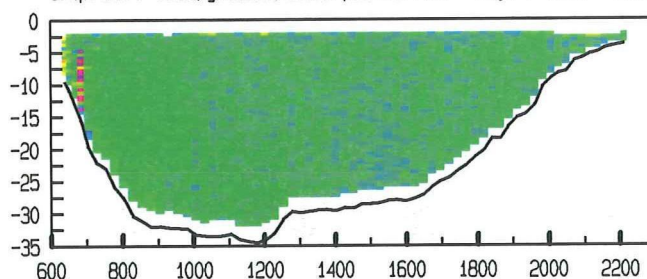


adcpfile : data/gevalid/2101/rpo045a..val tijd : 1905 - 1912

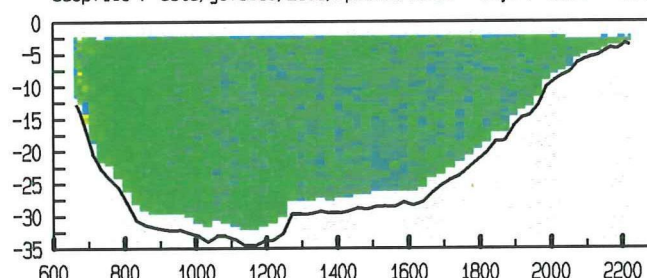


gemeten richting (° tov N)

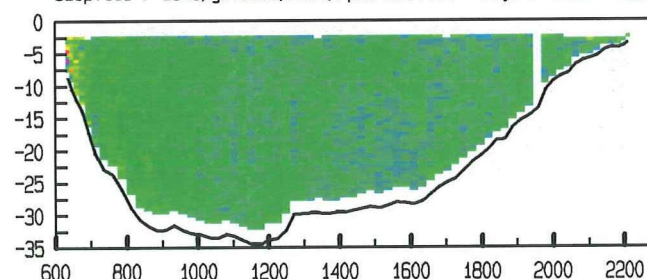
adcpfile : data/gevalid/2101/rpo041a..val tijd : 1758 - 1805



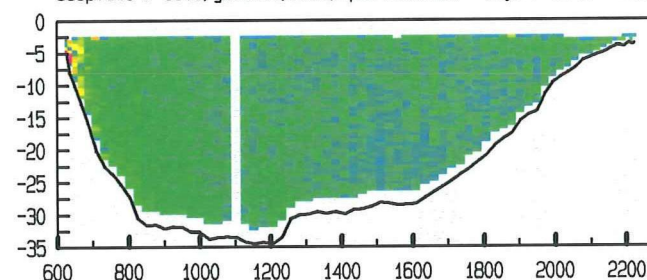
adcpfile : data/gevalid/2101/rpo042a..val tijd : 1814 - 1821



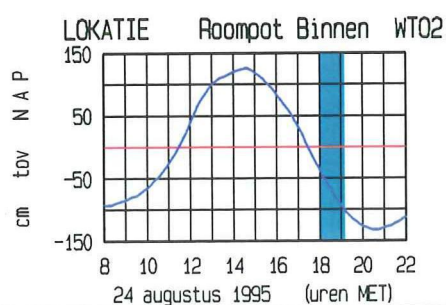
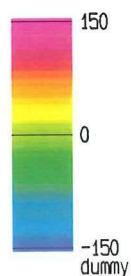
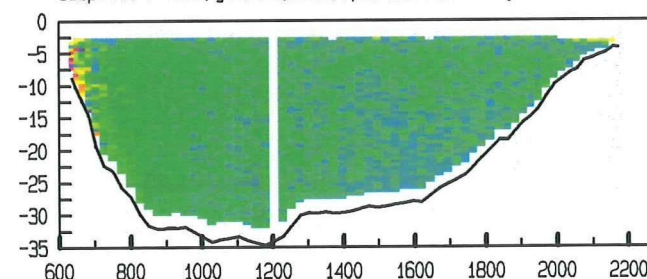
adcpfile : data/gevalid/2101/rpo043a..val tijd : 1828 - 1835



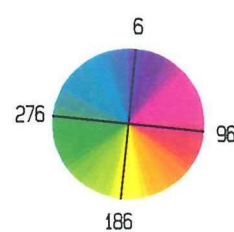
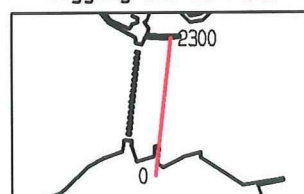
adcpfile : data/gevalid/2101/rpo044a..val tijd : 1843 - 1851



adcpfile : data/gevalid/2101/rpo045a..val tijd : 1905 - 1912



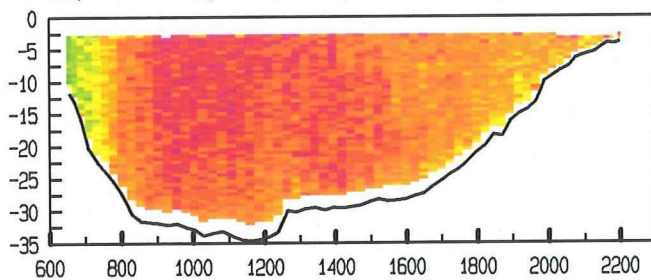
ligging van de raai



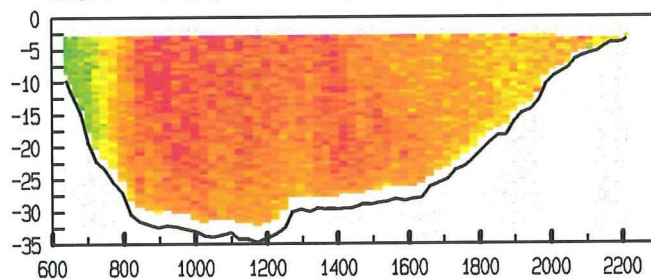
Roompot Oost dd 24 augustus 1995

gemeten snelheid (cm/sec)

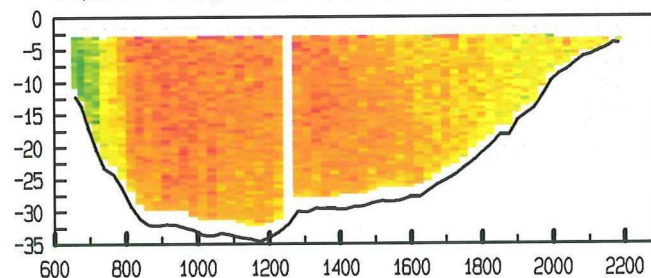
adcpfile : data/gevalid/2101/rpo046a..val tijd : 1916 - 1923



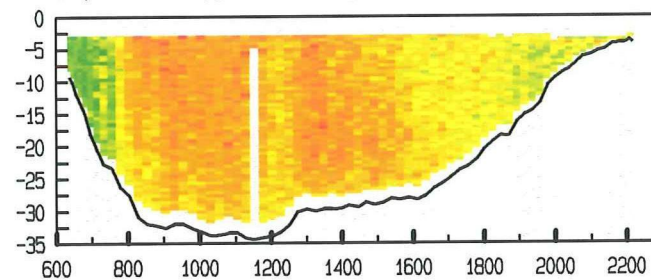
adcpfile : data/gevalid/2101/rpo047a..val tijd : 1929 - 1936



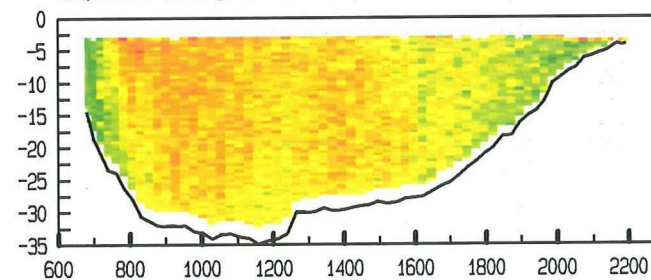
adcpfile : data/gevalid/2101/rpo048a..val tijd : 1945 - 1951



adcpfile : data/gevalid/2101/rpo049a..val tijd : 1958 - 2005

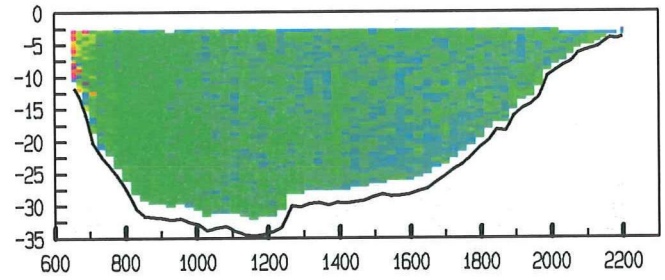


adcpfile : data/gevalid/2101/rpo050a..val tijd : 2013 - 2020

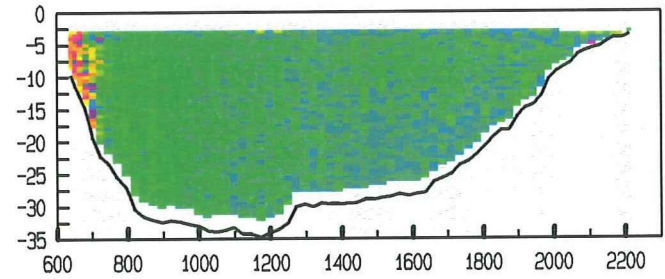


gemeten richting (° tov N)

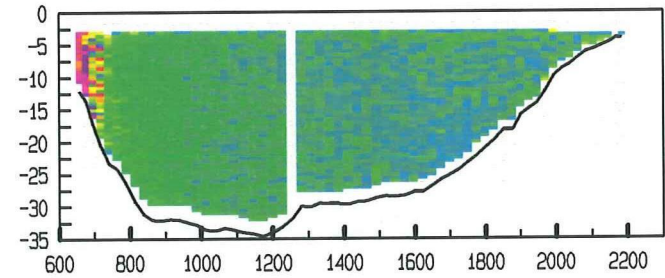
adcpfile : data/gevalid/2101/rpo046a..val tijd : 1916 - 1923



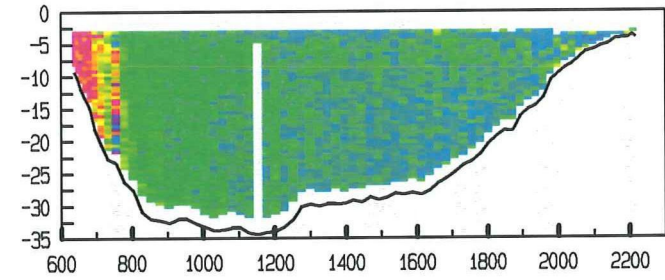
adcpfile : data/gevalid/2101/rpo047a..val tijd : 1929 - 1936



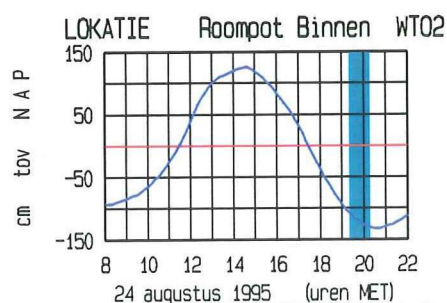
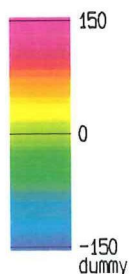
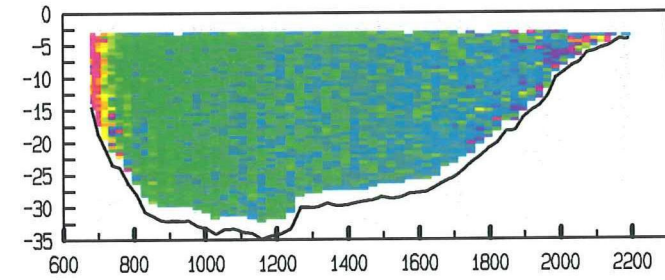
adcpfile : data/gevalid/2101/rpo048a..val tijd : 1945 - 1951



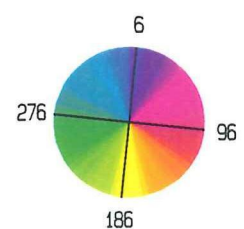
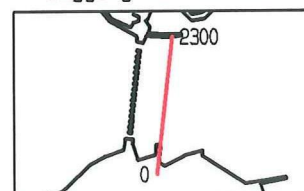
adcpfile : data/gevalid/2101/rpo049a..val tijd : 1958 - 2005



adcpfile : data/gevalid/2101/rpo050a..val tijd : 2013 - 2020



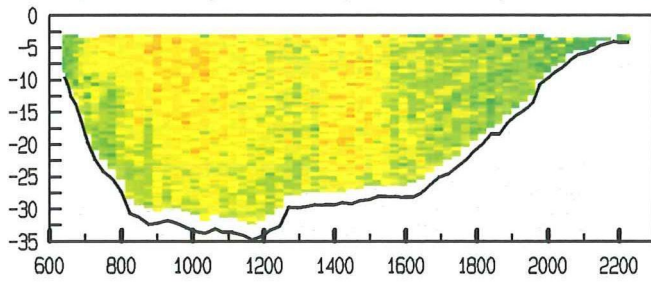
ligging van de raai



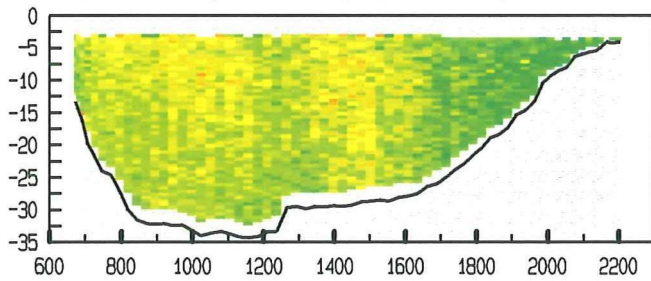
Roopot Oost dd 24 augustus 1995

gemeten snelheid (cm/sec)

adcpfile : data/gevalid/2101/rpo051a..val tijd : 2028 - 2036

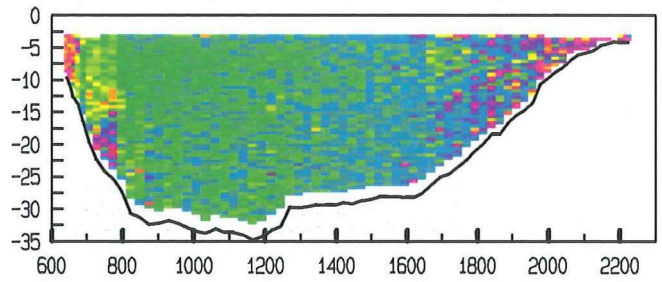


adcpfile : data/gevalid/2101/rpo052a..val tijd : 2042 - 2049

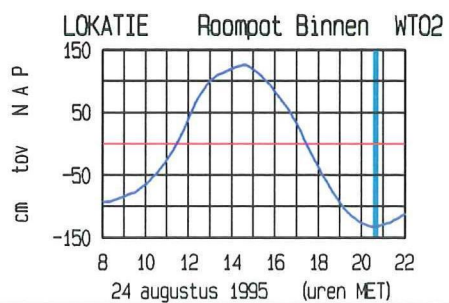
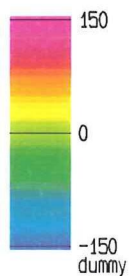
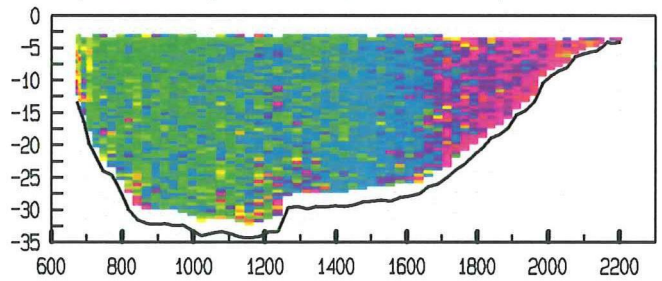


gemeten richting (° tov N)

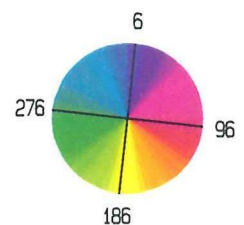
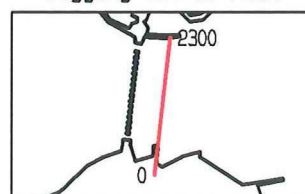
adcpfile : data/gevalid/2101/rpo051a..val tijd : 2028 - 2036



adcpfile : data/gevalid/2101/rpo052a..val tijd : 2042 - 2049



ligging van de raai



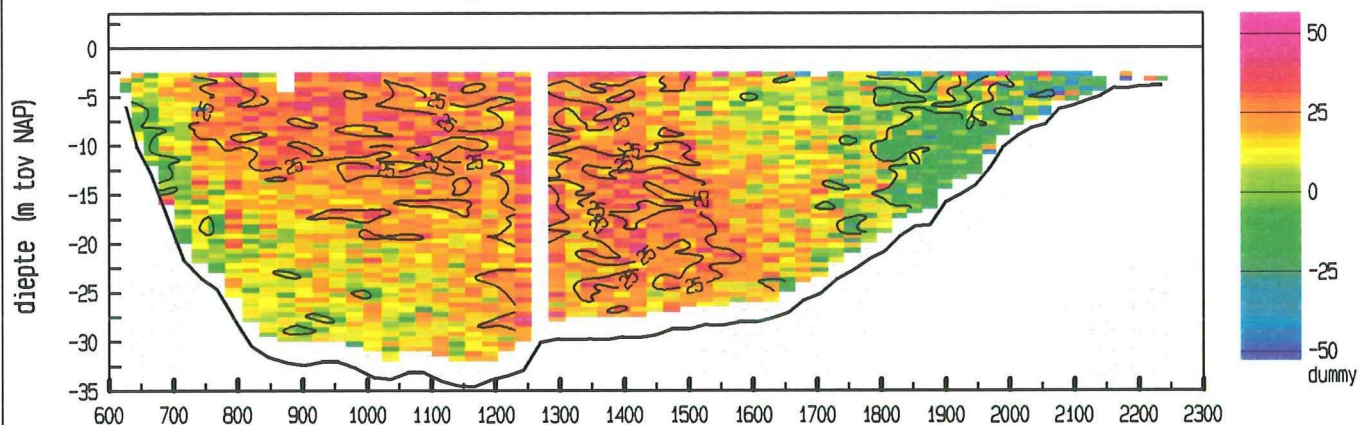
directie zeeland
meetdienst zeeland
blad nr.: 10

7. Gemeten gegevens

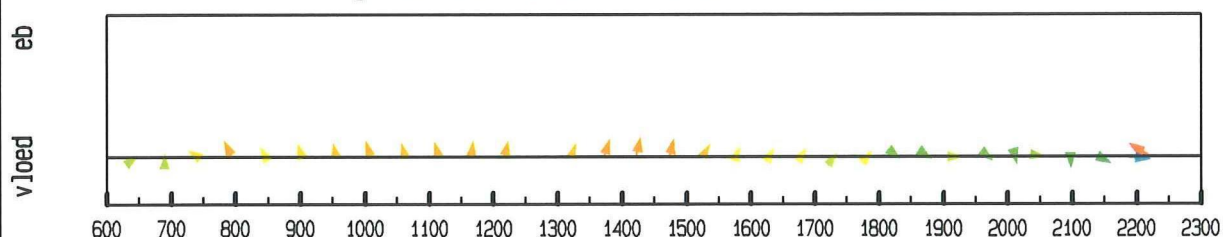
Roompot oost dd 24 augustus 1995
adcpfile : data/gevalid/2101/rpo001a..val

tijd : 0805 - 0812

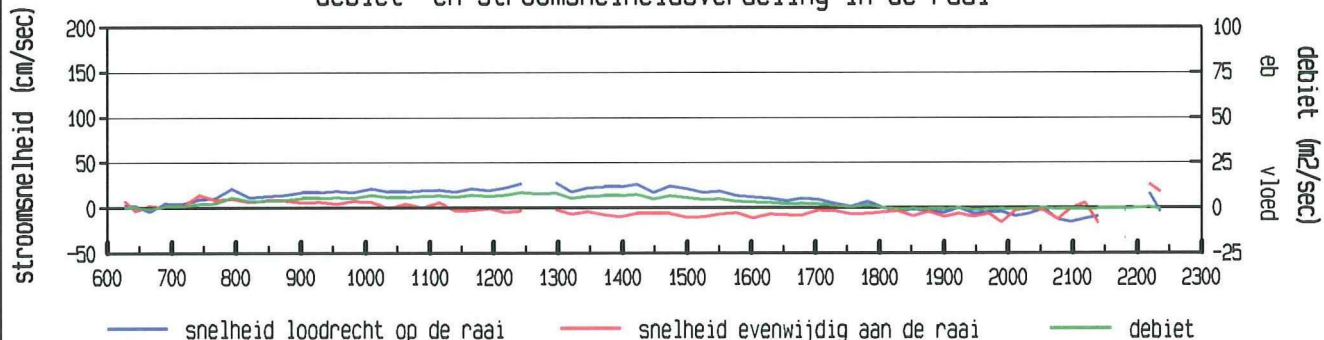
gemeten snelheid (cm/sec)



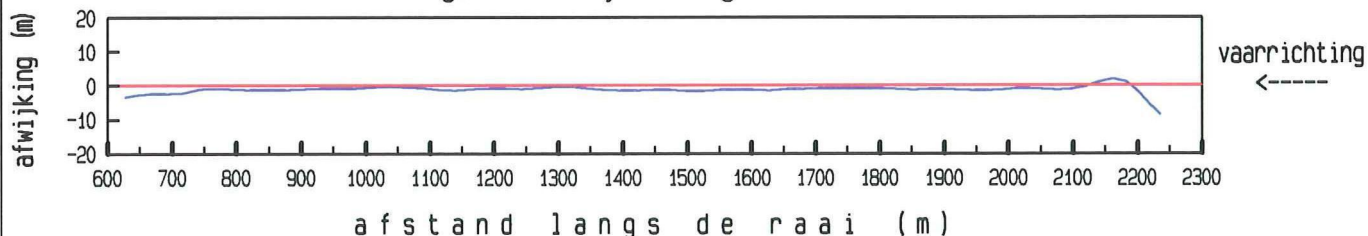
gemiddelde stroomsnelheid in de vertikaal



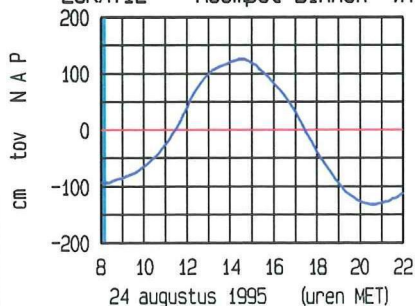
debiet- en stroomsnelheidsverdeling in de raai



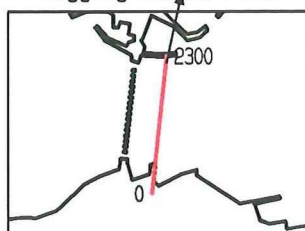
gevaren traject langs de raai



LOKATIE Roompot Binnen WTO2



ligging van de raai



maximum gemiddelde stroomsnelheid :

afstand uit nulpunt : 2182 m

stroomsnelheid : 34 cm/sec

stroomrichting : 12 °

doorstroomoppervlakte : 36468 m²

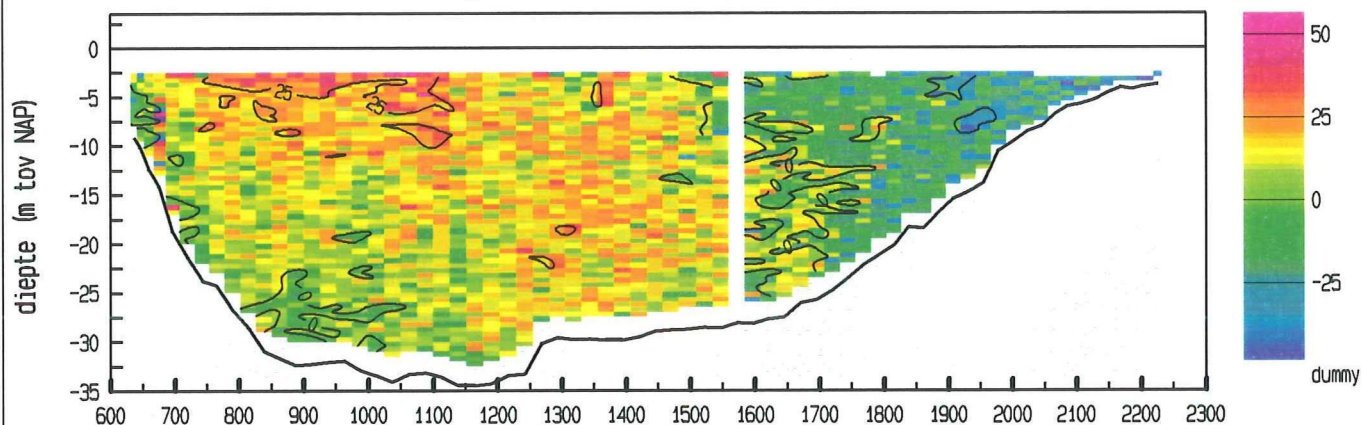
raaidebiet (hp) : 5284 m³/sec

adcpfile : data/gevalid/2101/rpo001a..val

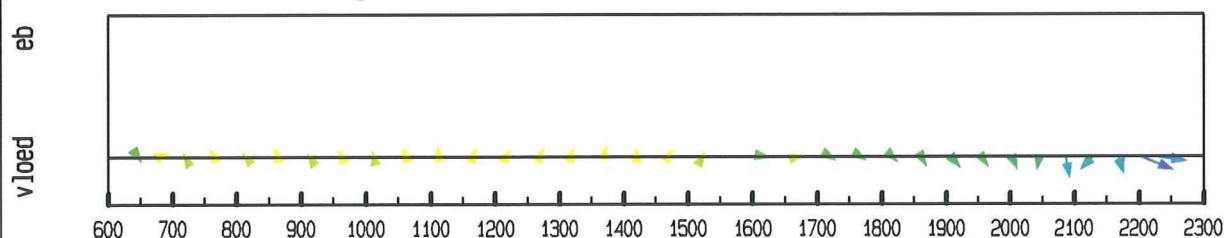
Roompot oost dd 24 augustus 1995
 adcpfile : data/gevalid/2101/rpo002a..val

tijd : 0818 - 0826

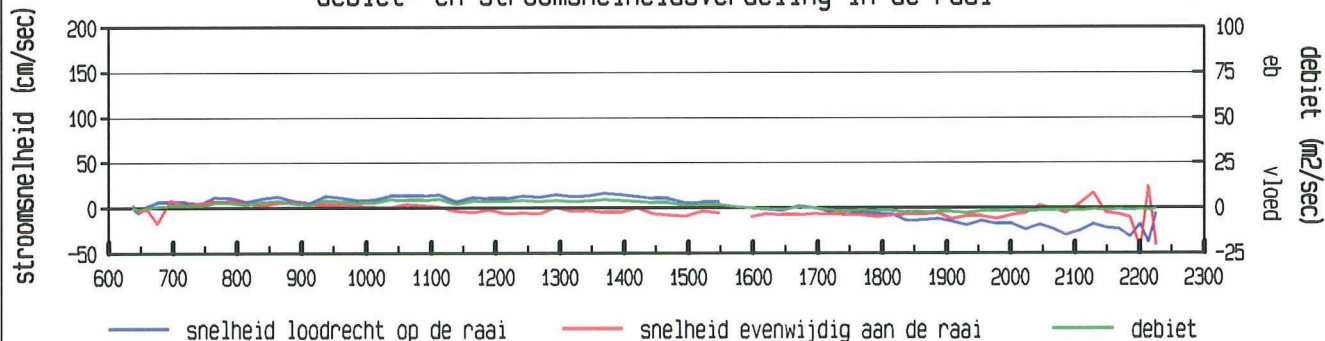
gemeten snelheid (cm/sec))



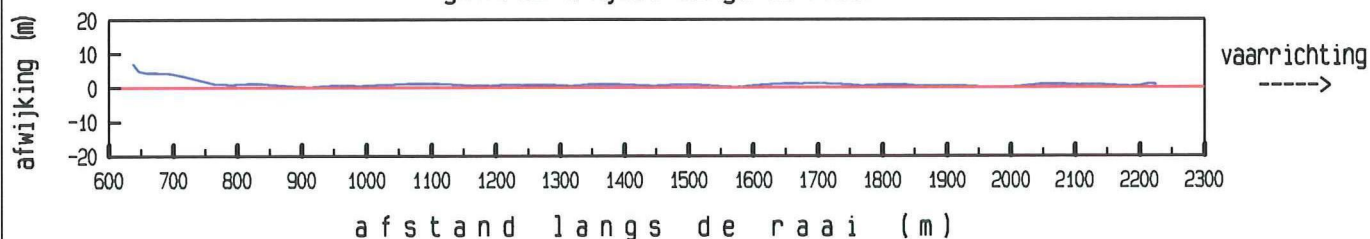
gemiddelde stroomsnelheid in de vertikaal



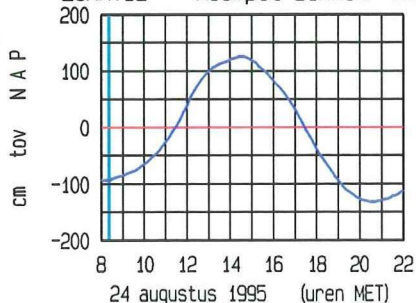
debiet- en stroomsnelheidsverdeling in de raai



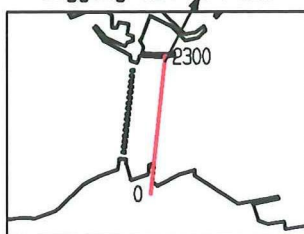
gevaren traject langs de raai



LOKATIE Roompot Binnen WT02



ligging van de raai



maximum gemiddelde stroomsnelheid :

afstand uit nulpunt : 2201 m

stroomsnelheid : 48 cm/sec

stroomrichting : 28 °

doorstroomoppervlakte : 36309 m²

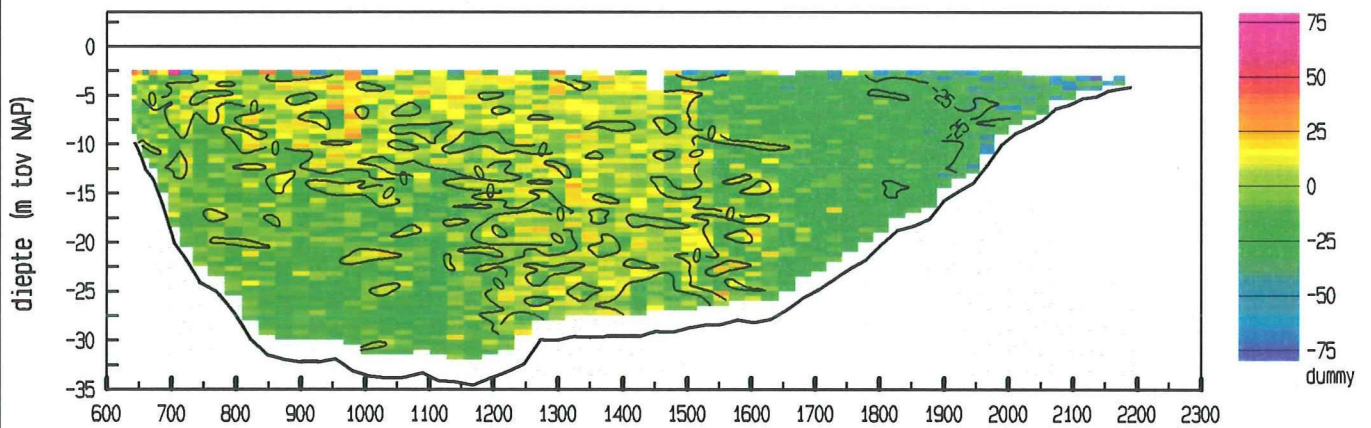
raaidebiet (hp) : 2078 m³/sec

adcpfile : data/gevalid/2101/rpo002a..val

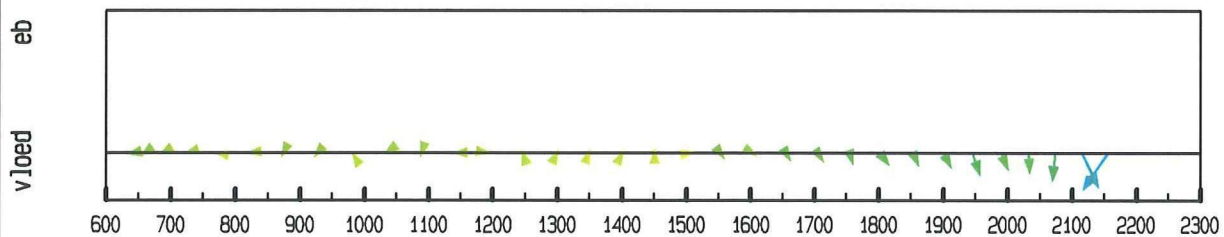
Roompot oost dd 24 augustus 1995
adcpfile : data/gevalid/2101/rpo003a..val

tijd : 0833 - 0840

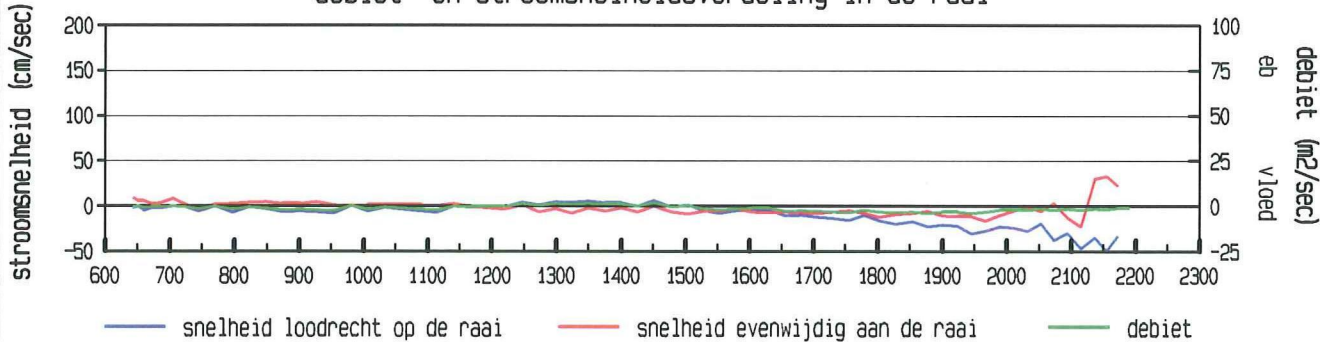
gemeten snelheid (cm/sec)



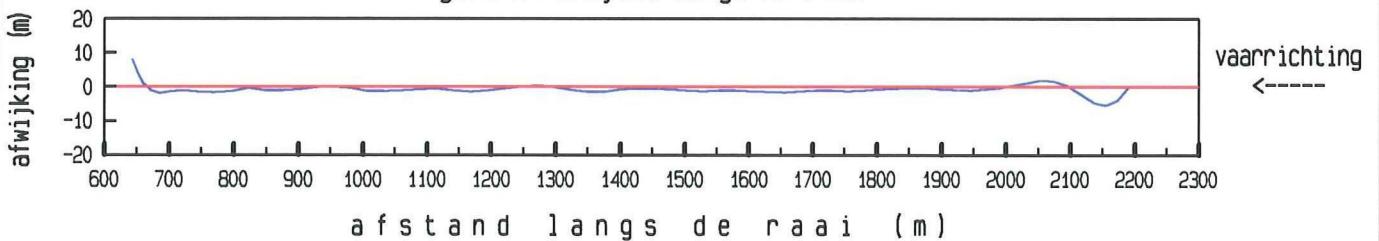
gemiddelde stroomsnelheid in de vertikaal



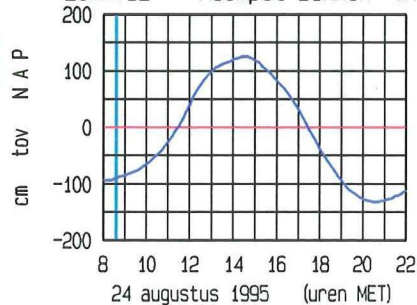
debiet- en stroomsnelheidsverdeling in de raai



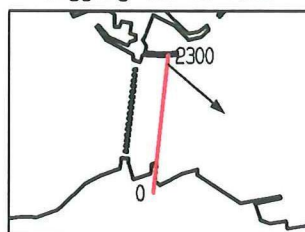
gevaaren traject langs de raai



LOKATIE Roompot Binnen WT02



ligging van de raai



maximum gemiddelde stroomsnelheid :

afstand uit nulpunt : 2155 m

stroomsnelheid : 60 cm/sec

stroomrichting : 131°

doorstroomoppervlakte : 36166 m²

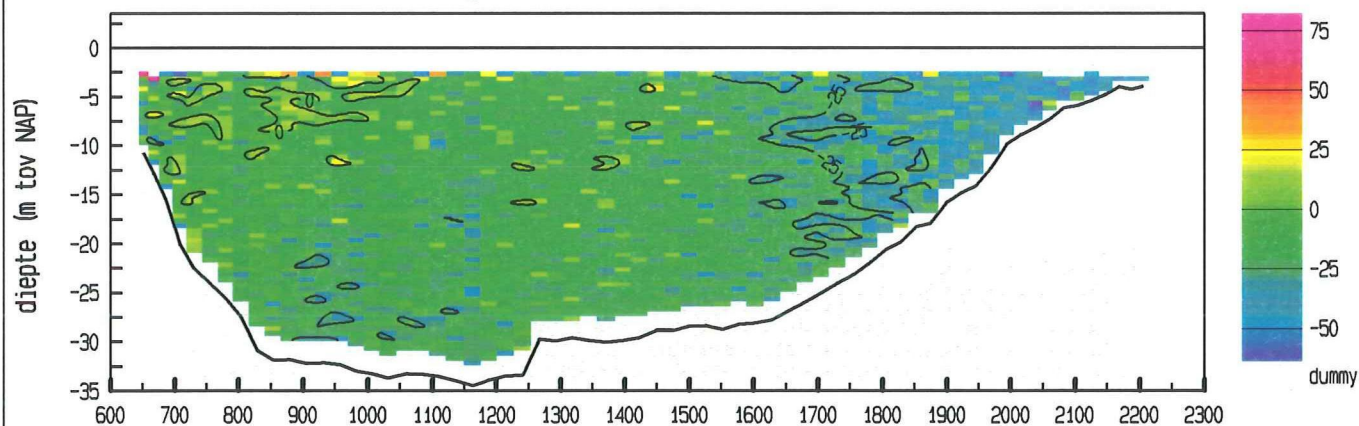
raaidebiet (hp) : -1817 m³/sec

adcpfile : data/gevalid/2101/rpo003a..val

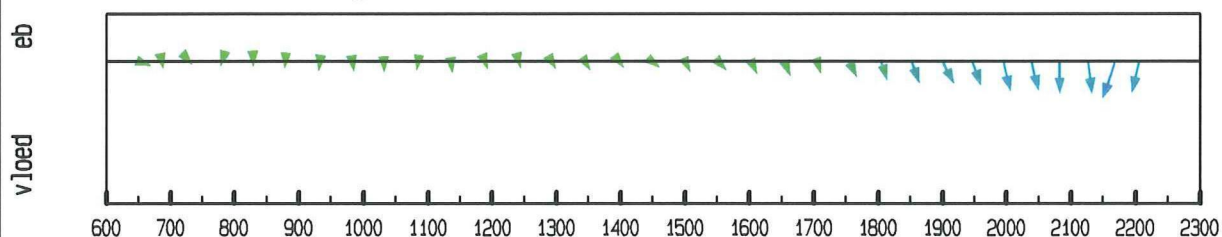
Roompot oost dd 24 augustus 1995
adcpfile : data/gevalid/2101/rpo004a..val

tijd : 0846 - 0853

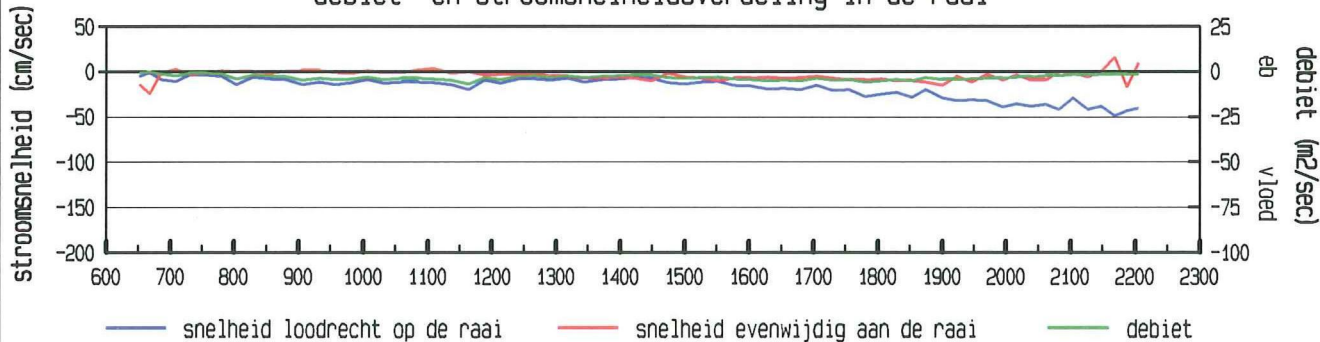
gemeten snelheid (cm/sec)



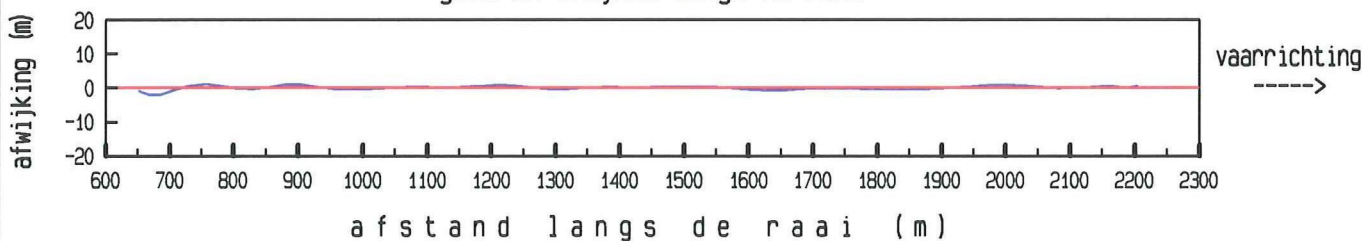
gemiddelde stroomsnelheid in de vertikaal



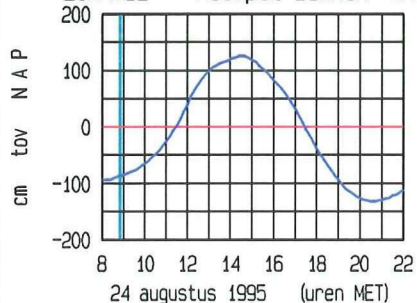
debiet- en stroomsnelheidsverdeling in de raai



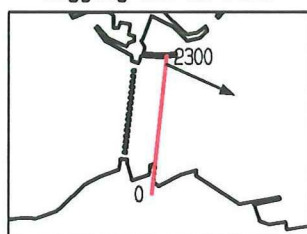
gevaaren traject langs de raai



LOKATIE Roompot Binnen WT02



ligging van de raai



maximum gemiddelde stroomsnelheid :

afstand uit nulpunt : 2168 m

stroomsnelheid : 51 cm/sec

stroomrichting : 114 °

doorstroomoppervlakte : 36235 m²

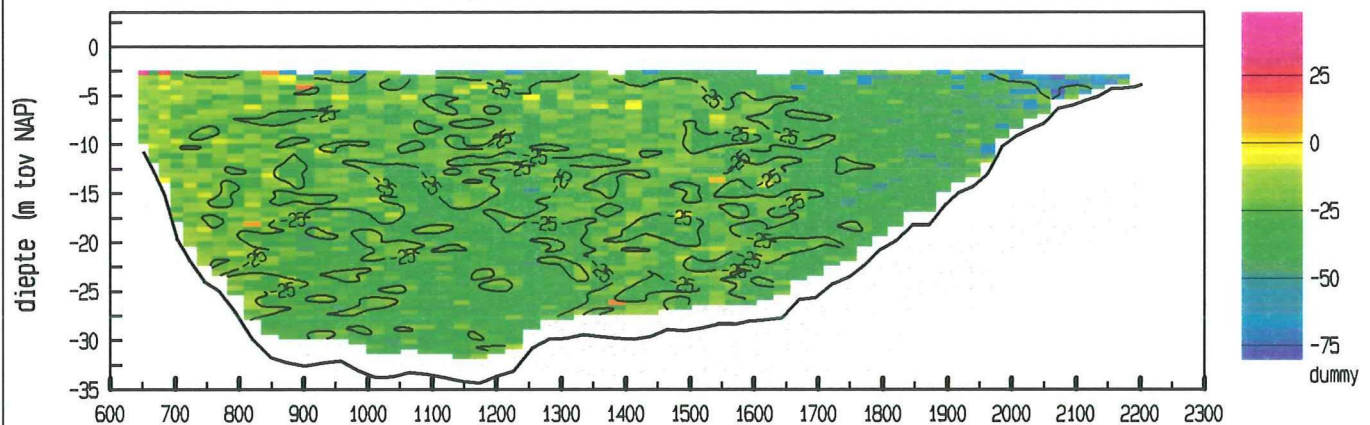
raaidebiet (hp) : -5107 m³/sec

adcpfile : data/gevalid/2101/rpo004a..val

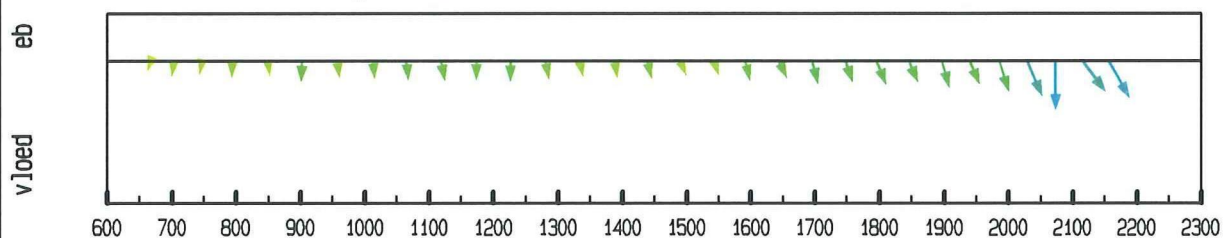
Roompot oost dd 24 augustus 1995
adcpfile : data/gevalid/2101/rpo005a..val

tijd : 0859 - 0906

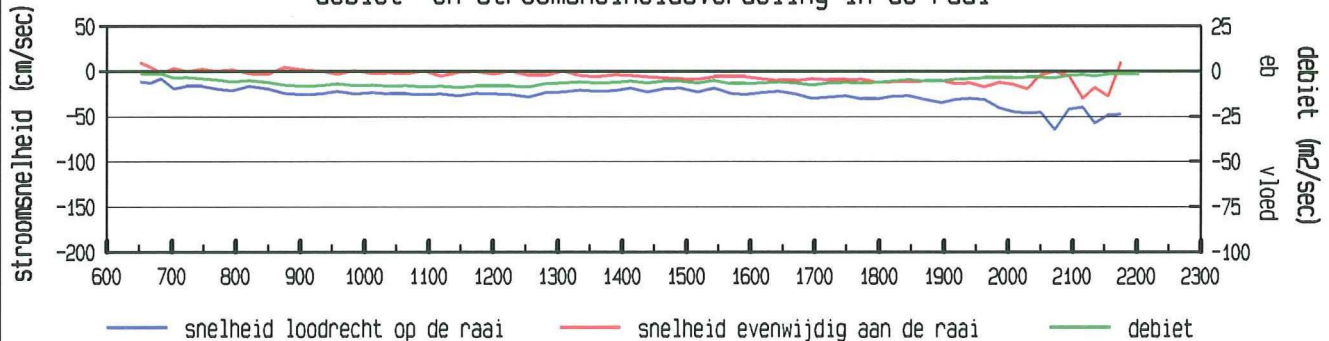
gemeten snelheid (cm/sec)



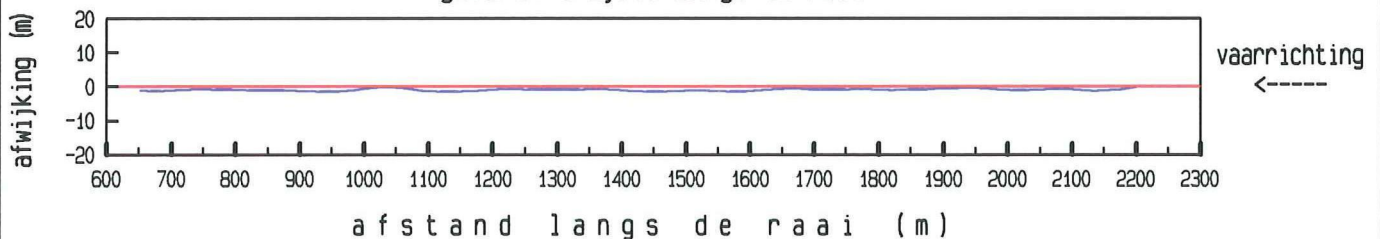
gemiddelde stroomsnelheid in de vertikaal



debiet- en stroomsnelheidsverdeling in de raai

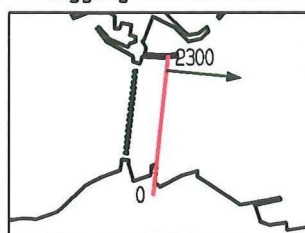
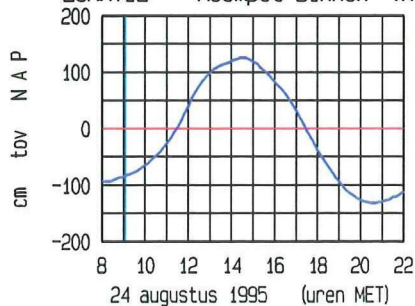


gevaren traject langs de raai



LOKATIE Roompot Binnen WT02

ligging van de raai



maximum gemiddelde stroomsnelheid :

afstand uit nulpunt : 2072 m

stroomsnelheid : 64 cm/sec

stroomrichting : 96 °

doorstroomoppervlakte : 36293 m²

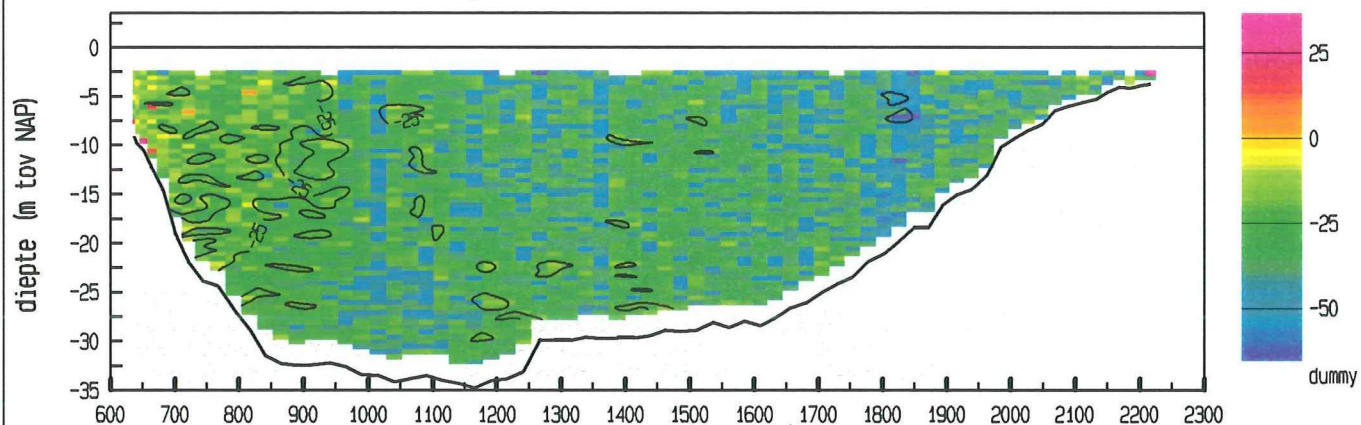
raaidebiet (hp) : -8912 m³/sec

adcpfile : data/gevalid/2101/rpo005a..val

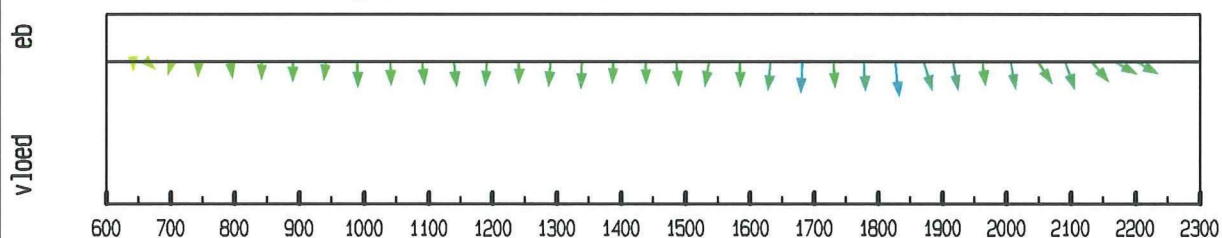
Roopot oost dd 24 augustus 1995
adcpfile : data/gevalid/2101/rpo006a..val

tijd : 0914 - 0921

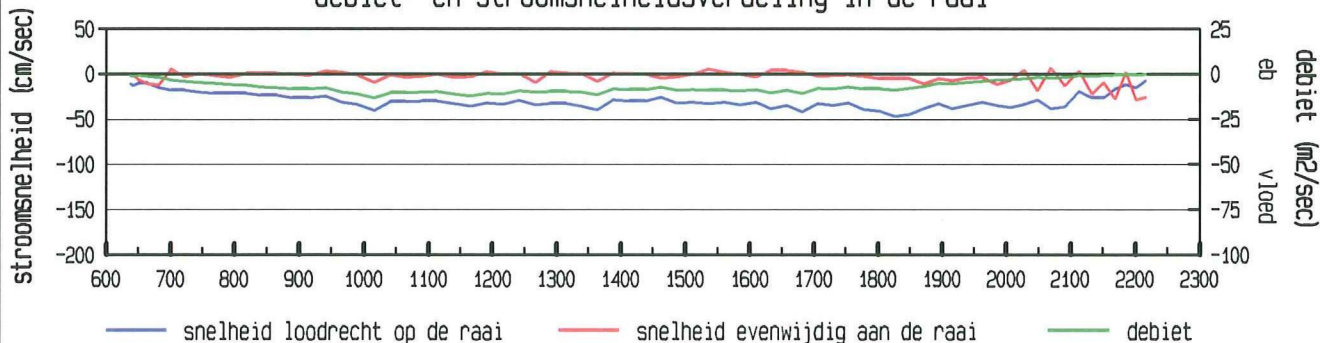
gemeten snelheid (cm/sec)



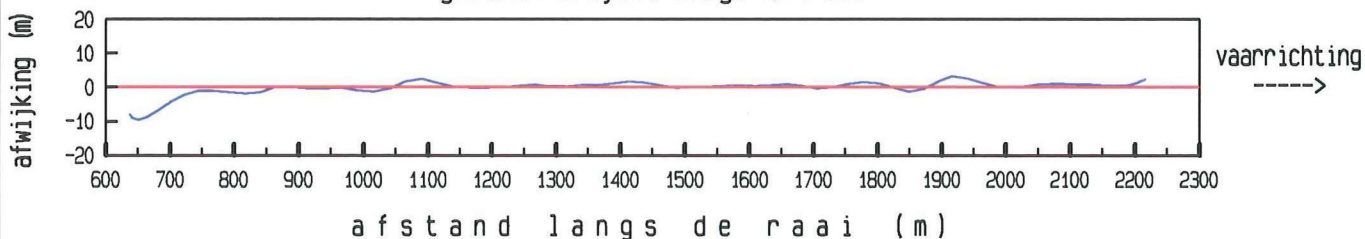
gemiddelde stroomsnelheid in de vertikaal



debiet- en stroomsnelheidsverdeling in de raai

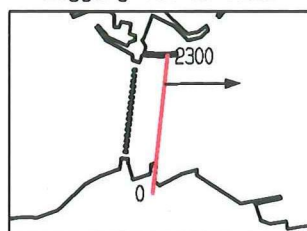
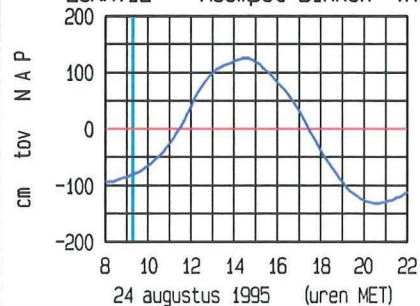


gevaaren traject langs de raai



LOKATIE Roopot Binnen WT02

ligging van de raai



maximum gemiddelde stroomsnelheid :

afstand uit nulpunt : 1826 m

stroomsnelheid : 47 cm/sec

stroomrichting : 89 °

doorstroomoppervlakte : 36572 m²

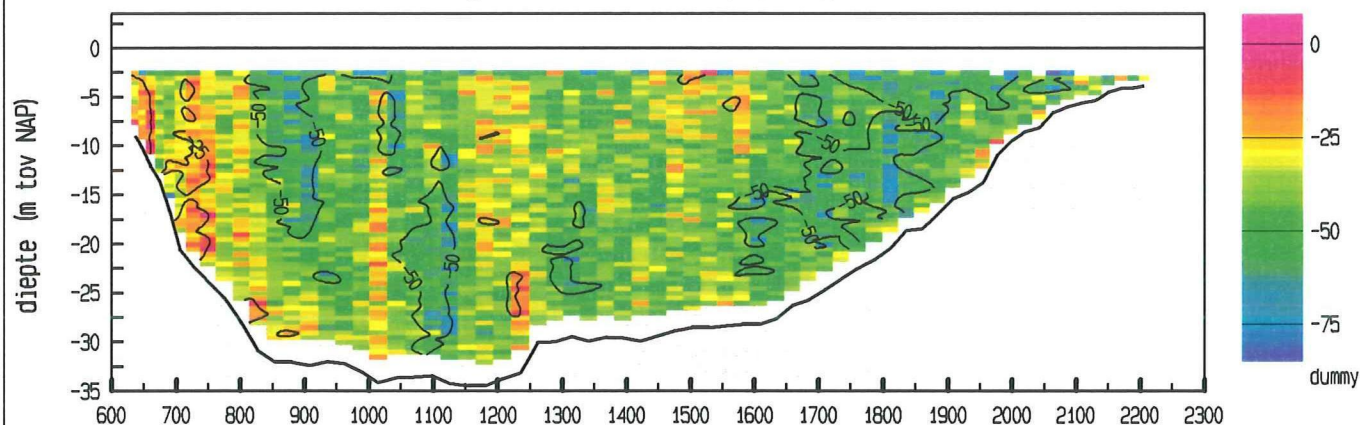
raaidebiet (hp) : -11336 m³/sec

adcpfile : data/gevalid/2101/rpo006a..val

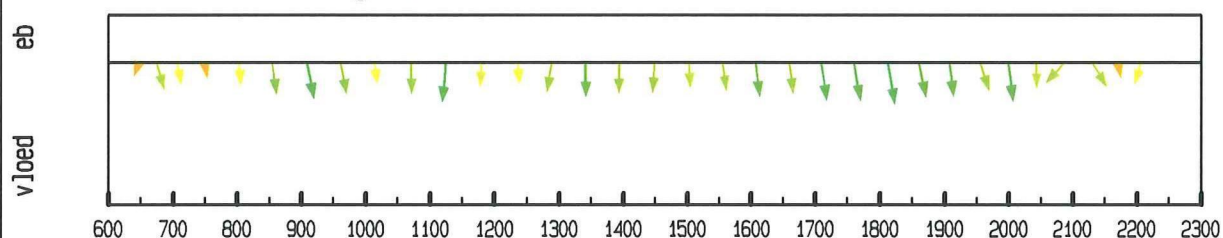
Roompot oost dd 24 augustus 1995
adcpfile : data/gevalid/2101/rpo007a..val

tijd : 0930 - 0937

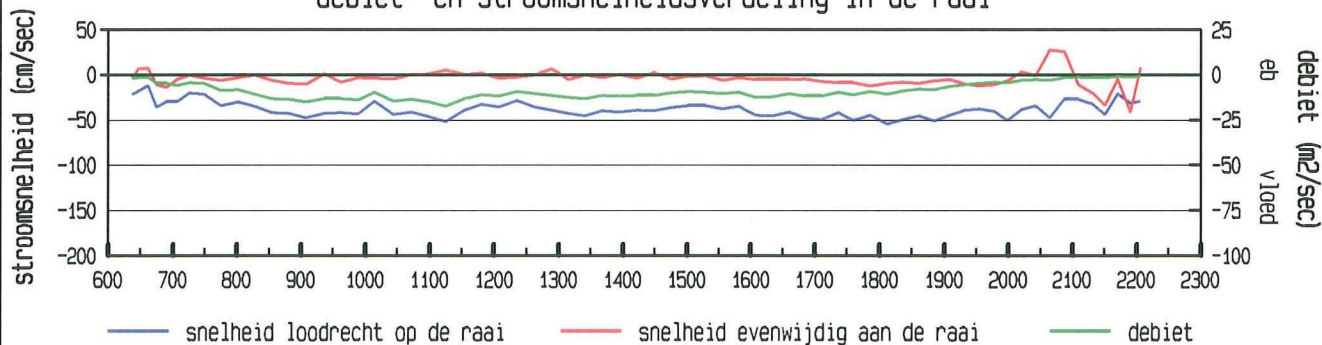
gemeten snelheid (cm/sec)



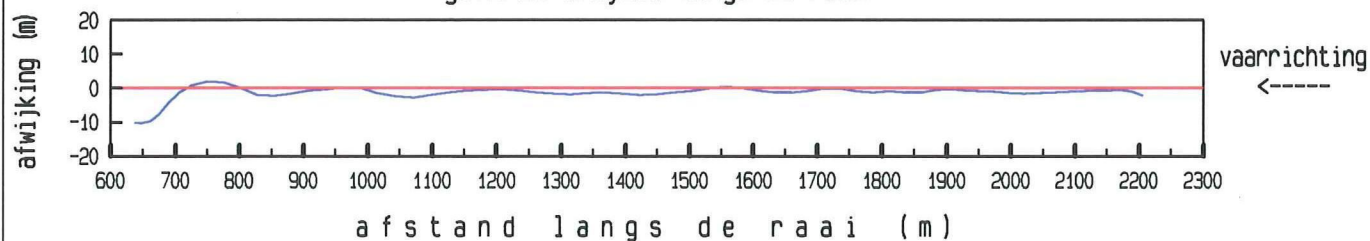
gemiddelde stroomsnelheid in de vertikaal



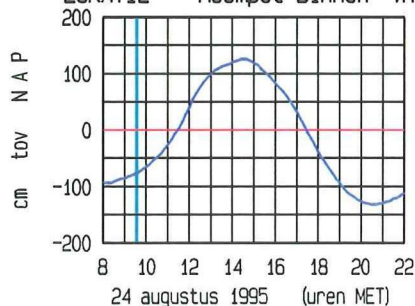
debiet- en stroomsnelheidsverdeling in de raai



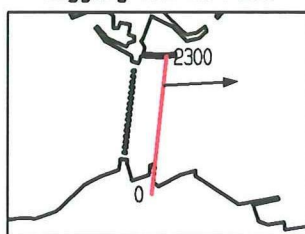
gevaaren traject langs de raai



LOKATIE Roompot Binnen WT02



ligging van de raai



maximum gemiddelde stroomsnelheid :

afstand uit nulpunt : 1812 m

stroomsnelheid : 55 cm/sec

stroomrichting : 87 °

doorstroomoppervlakte : 36565 m²

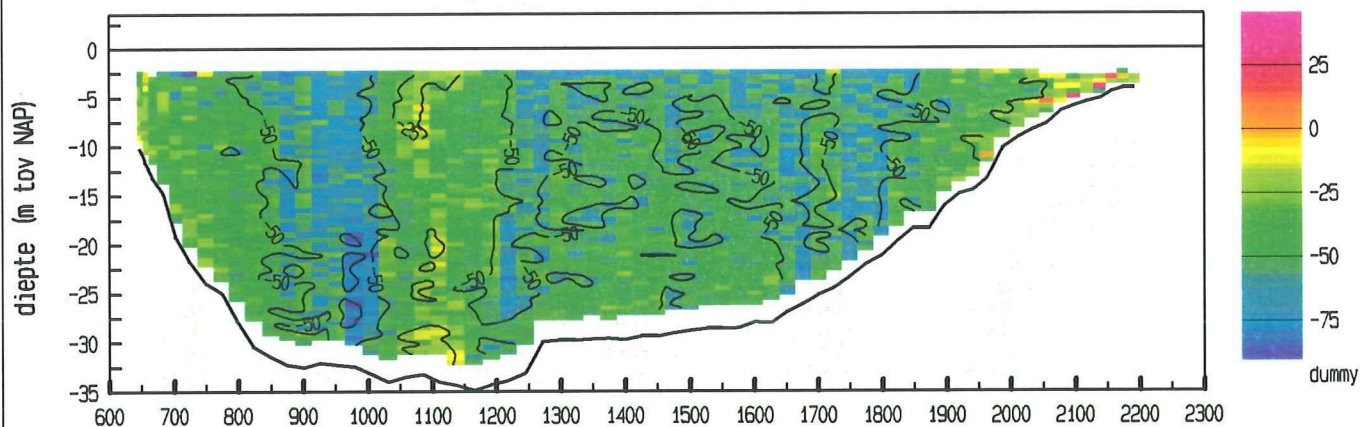
raaidebiet (hp) : -14459 m³/sec

adcpfile : data/gevalid/2101/rpo007a..val

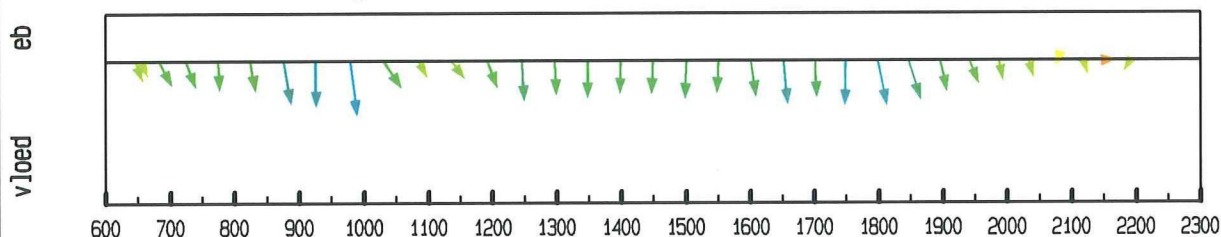
Roompot oost dd 24 augustus 1995
adcpfile : data/gevalid/2101/rpo008a..val

tijd : 0945 - 0952

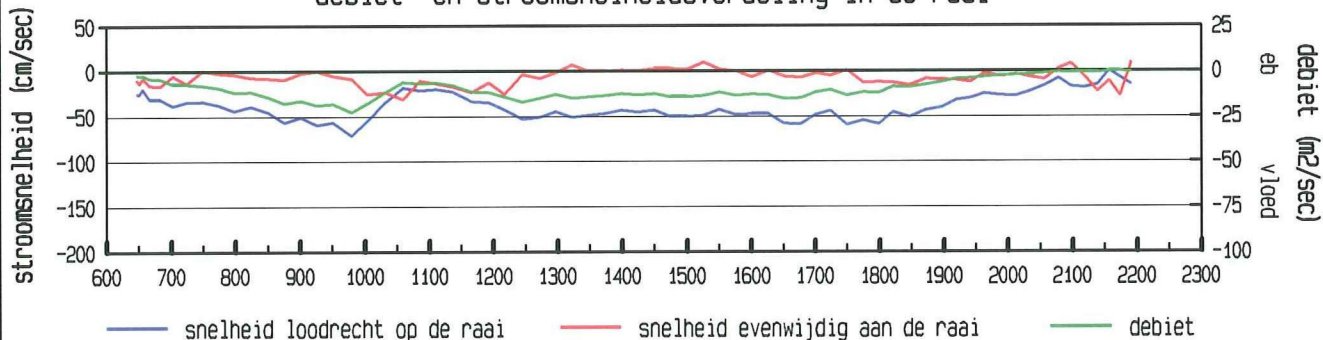
gemeten snelheid (cm/sec)



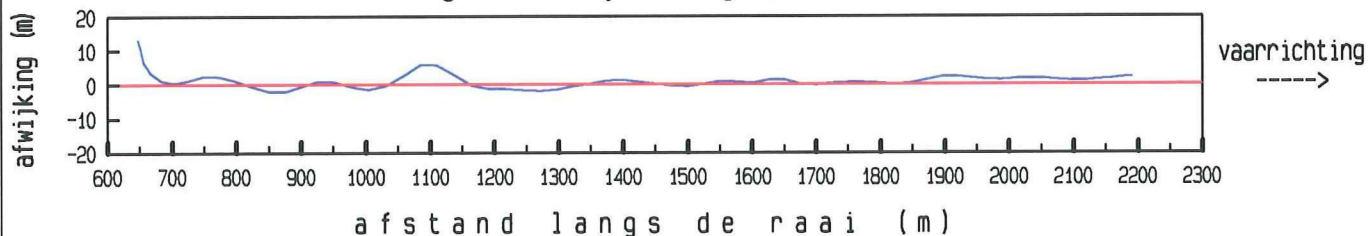
gemiddelde stroomsnelheid in de vertikaal



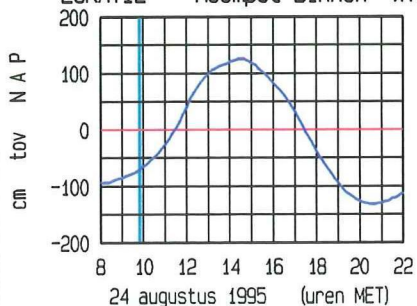
debiet- en stroomsnelheidsverdeling in de raai



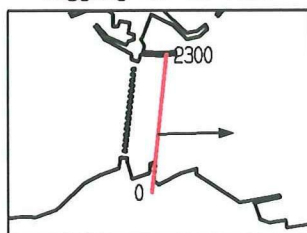
gevaaren traject langs de raai



LOKATIE Roompot Binnen WT02



ligging van de raai



maximum gemiddelde stroomsnelheid :

afstand uit nulpunt : 979 m

stroomsnelheid : 72 cm/sec

stroomrichting : 89 °

doorstroomoppervlakte : 36612 m²

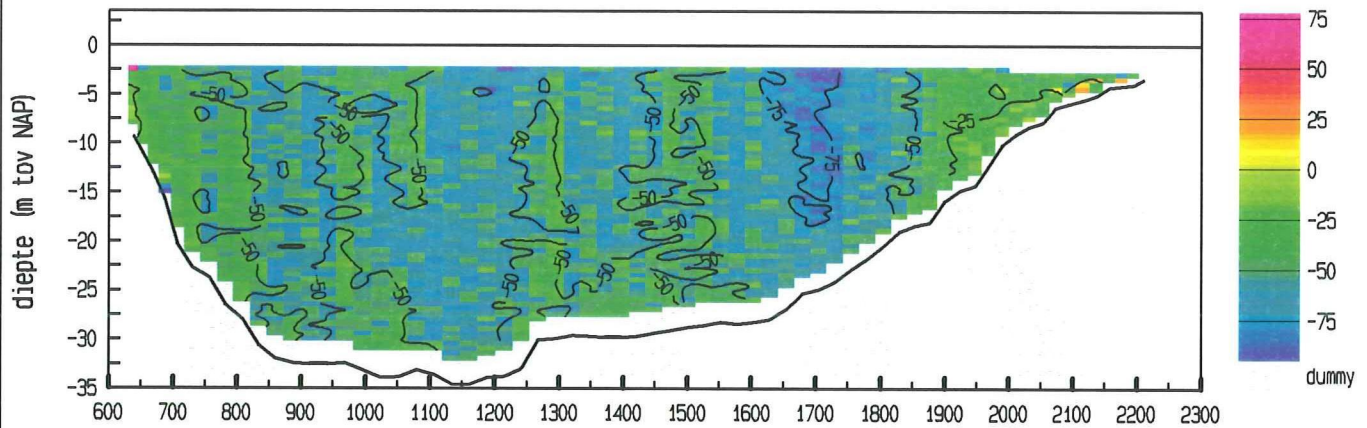
raaidebiet (hp) : -15843 m³/sec

adcpfile : data/gevalid/2101/rpo008a..val

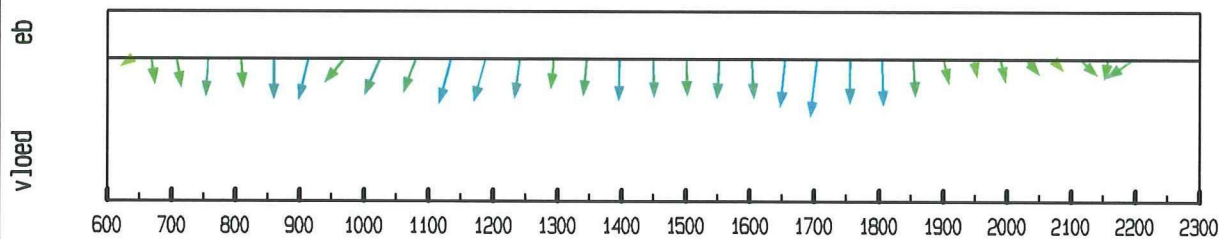
Roompot oost dd 24 augustus 1995
adcpfile : data/gevalid/2101/rpo009a..val

tijd : 1000 - 1007

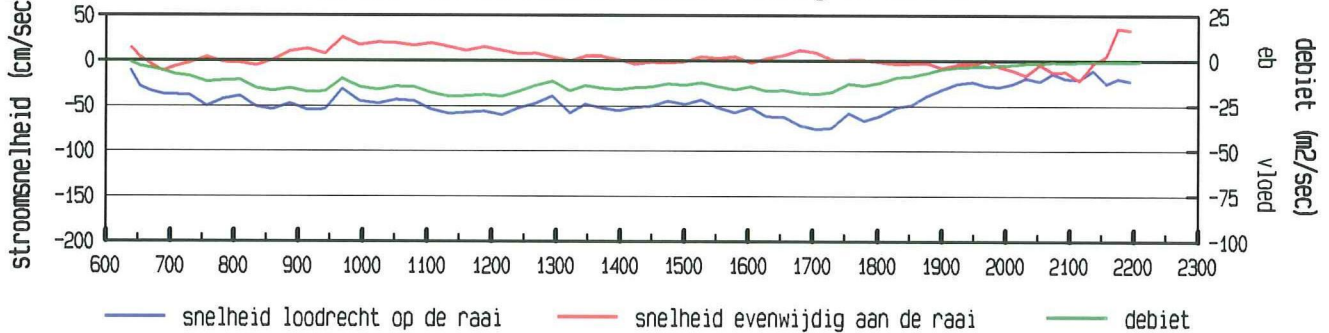
gemeten snelheid (cm/sec))



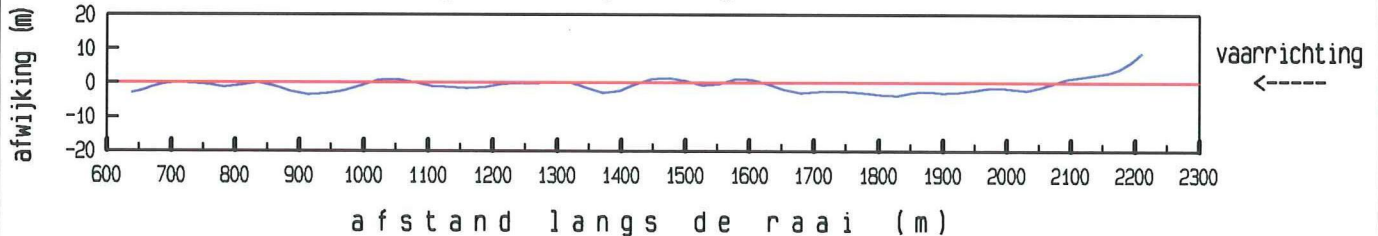
gemiddelde stroomsnelheid in de vertikaal



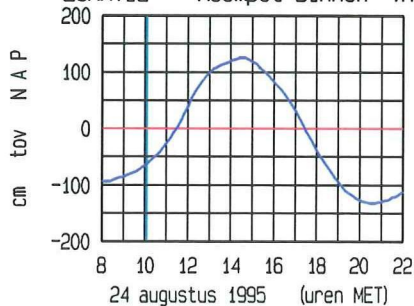
debiet- en stroomsnelheidsverdeling in de raai



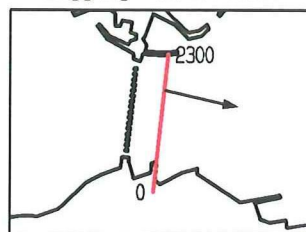
gevaaren traject langs de raai



LOKATIE Roompot Binnen WT02



ligging van de raai



maximum gemiddelde stroomsnelheid :

afstand uit nulpunt : 1704 m

stroomsnelheid : 76 cm/sec

stroomrichting : 103 °

doorstroomoppervlakte : 36797 m²

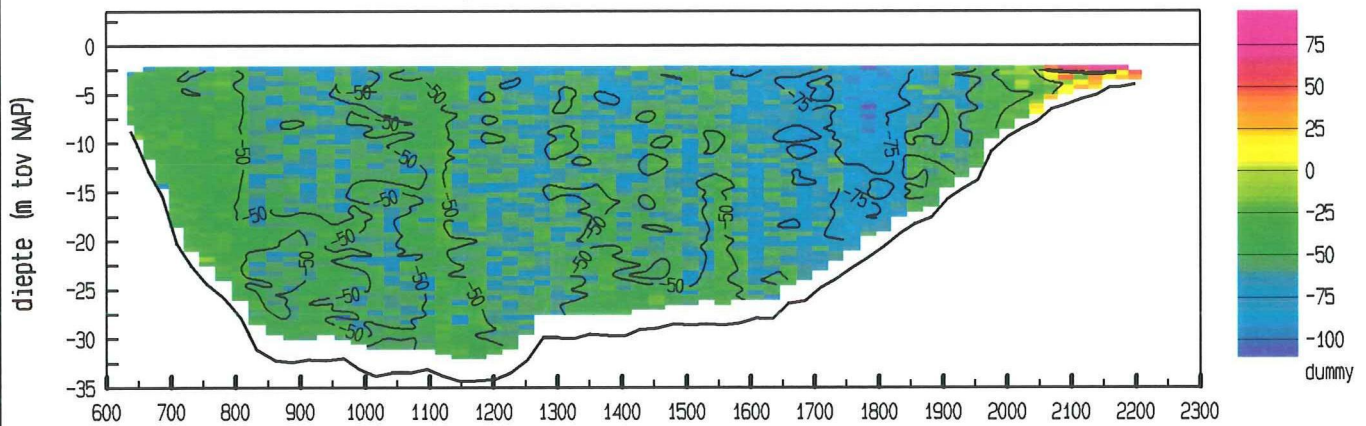
raaidebiet (hp) : -18172 m³/sec

adcpfile : data/gevalid/2101/rpo009a..val

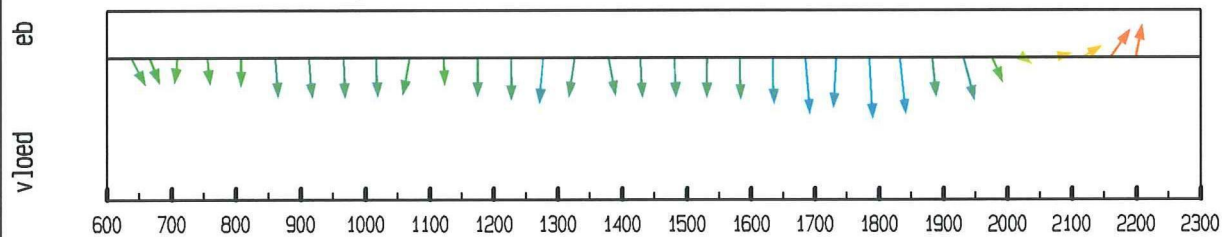
Roompot oost dd 24 augustus 1995
adcpfile : data/gevalid/2101/rpo010a..val

tijd : 1014 - 1021

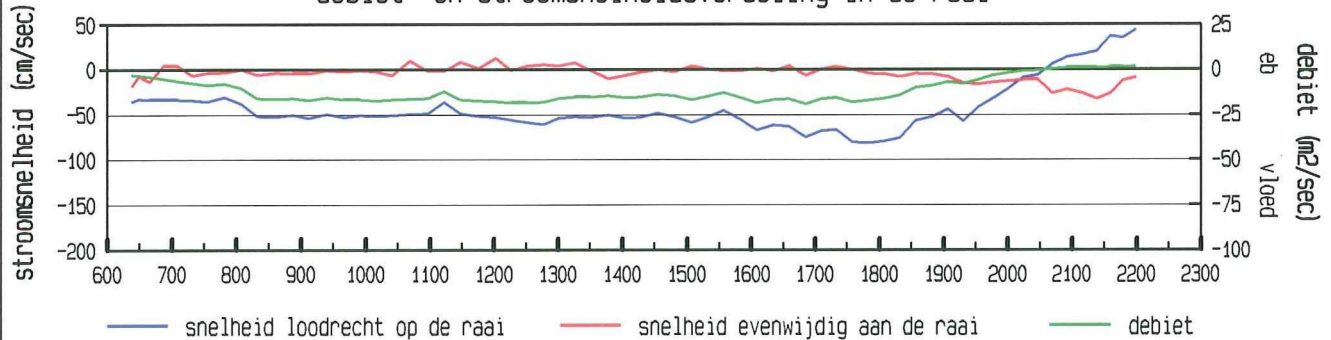
gemeten snelheid (cm/sec)



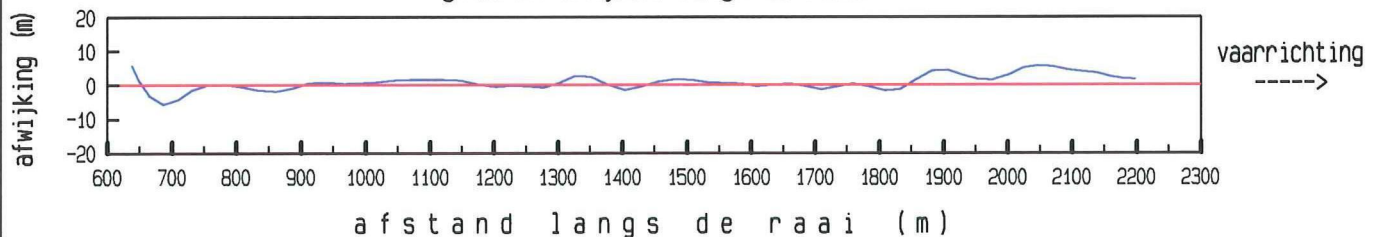
gemiddelde stroomsnelheid in de vertikaal



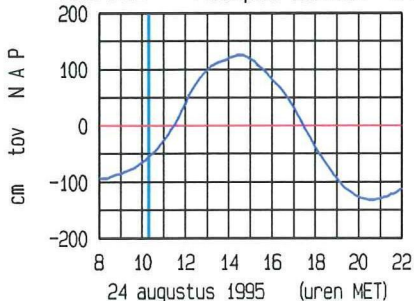
debiet- en stroomsnelheidsverdeling in de raai



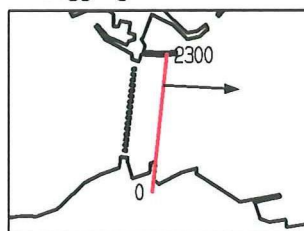
gevaren traject langs de raai



LOKATIE Roompot Binnen WT02



ligging van de raai



maximum gemiddelde stroomsnelheid :

afstand uit nulpunt : 1785 m

stroomsnelheid : 81 cm/sec

stroomrichting : 93°

doorstroomoppervlakte : 36860 m²

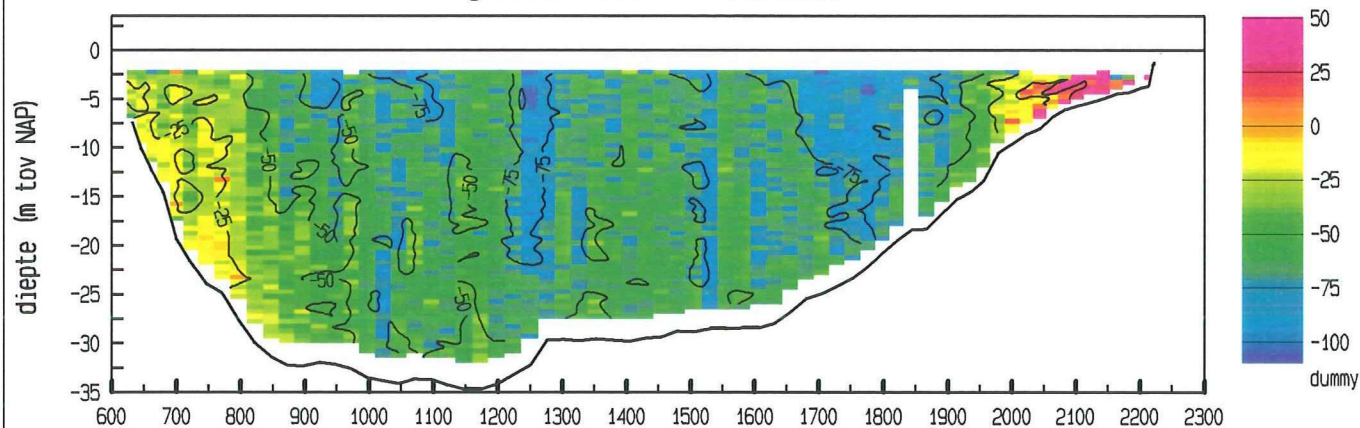
raaidebiet (hp) : -18825 m³/sec

adcpfile : data/gevalid/2101/rpo010a..val

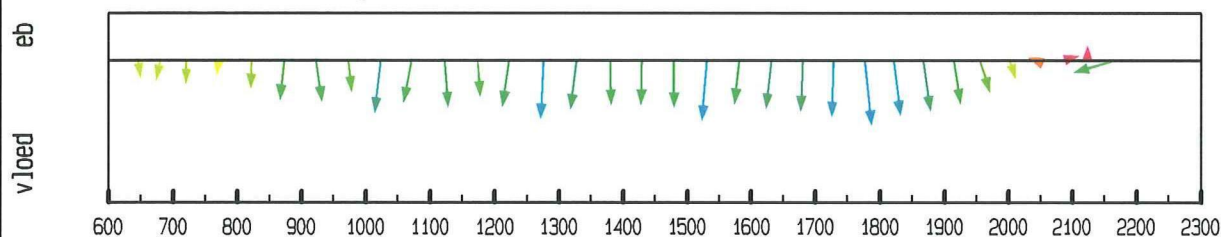
Roompot oost dd 24 augustus 1995
adcpfile : data/gevalid/2101/rpo011a..val

tijd : 1030 - 1037

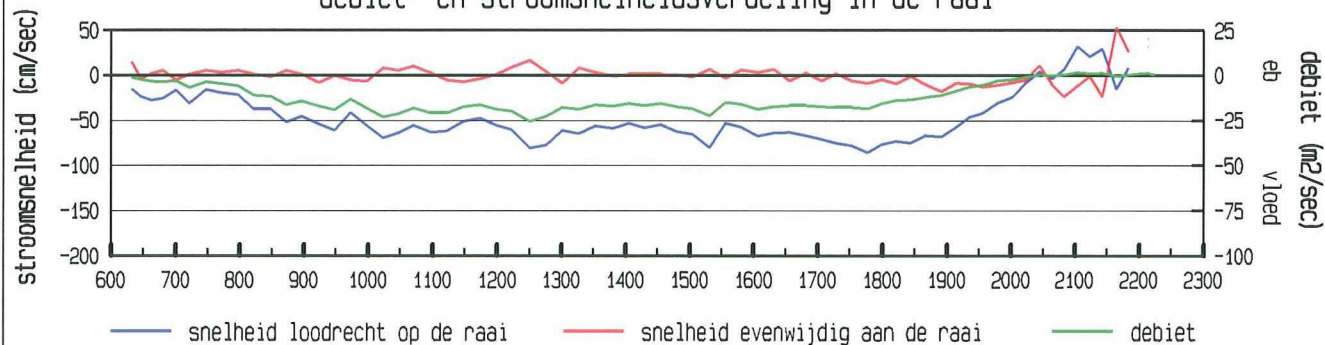
gemeten snelheid (cm/sec)



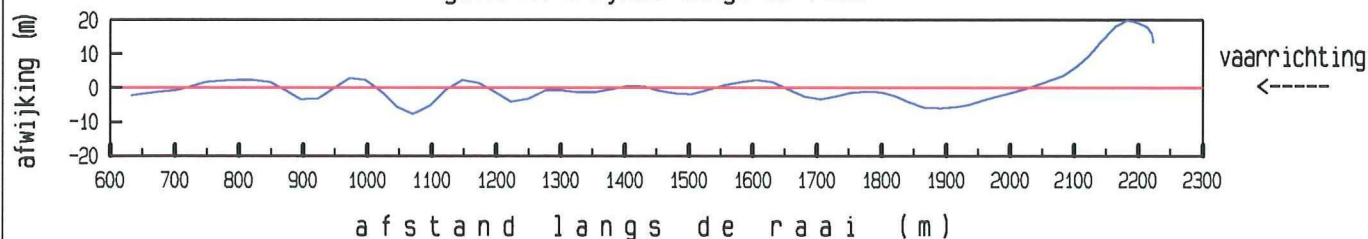
gemiddelde stroomsnelheid in de vertikaal



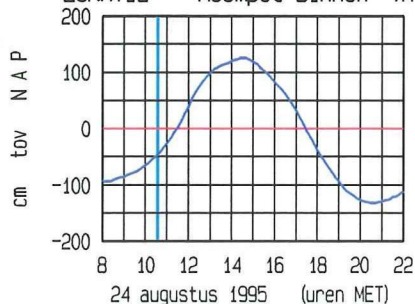
debiet- en stroomsnelheidsverdeling in de raai



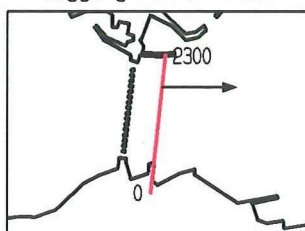
gevaaren traject langs de raai



LOKATIE Roompot Binnen WT02



ligging van de raai



maximum gemiddelde stroomsnelheid :

afstand uit nulpunt : 1777 m

stroomsnelheid : 86 cm/sec

stroomrichting : 90°

doorstroomoppervlakte : 37147 m²

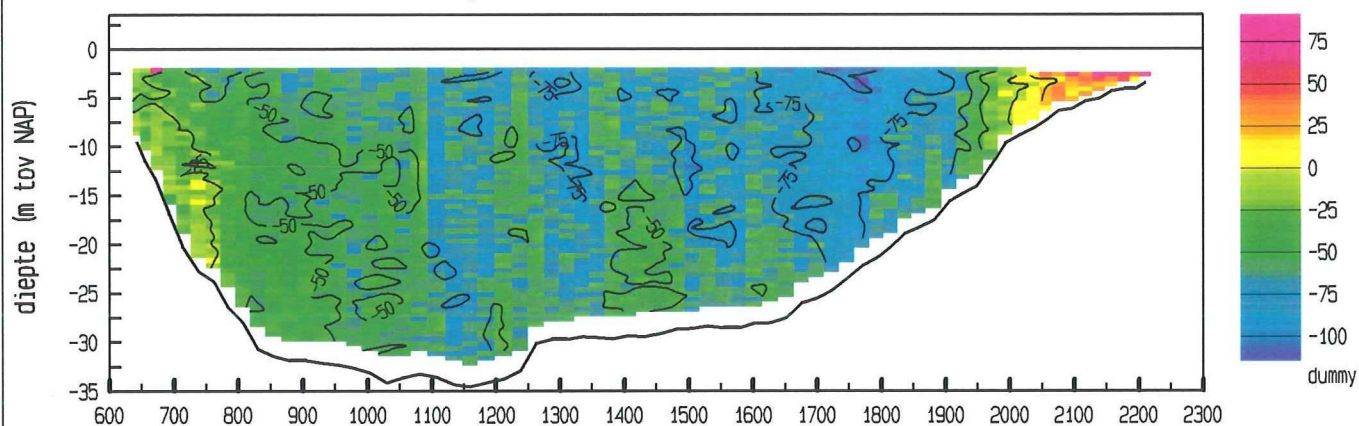
raaidebiet (hp) : -20162 m³/sec

adcpfile : data/gevalid/2101/rpo011a..val

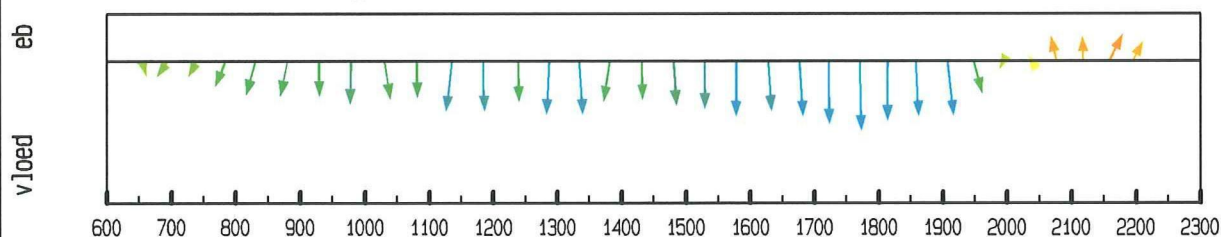
Roompot oost dd 24 augustus 1995
adcpfile : data/gevalid/2101/rpo012a..val

tijd : 1044 - 1051

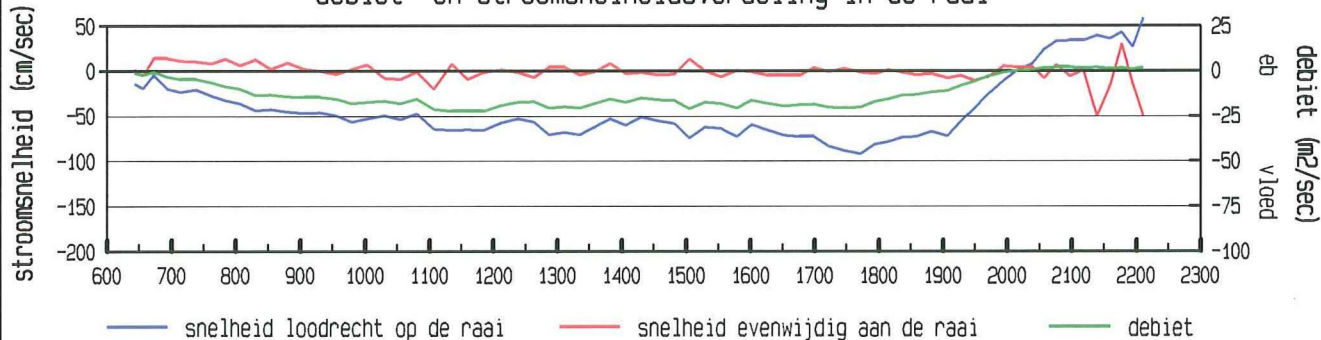
gemeten snelheid (cm/sec)



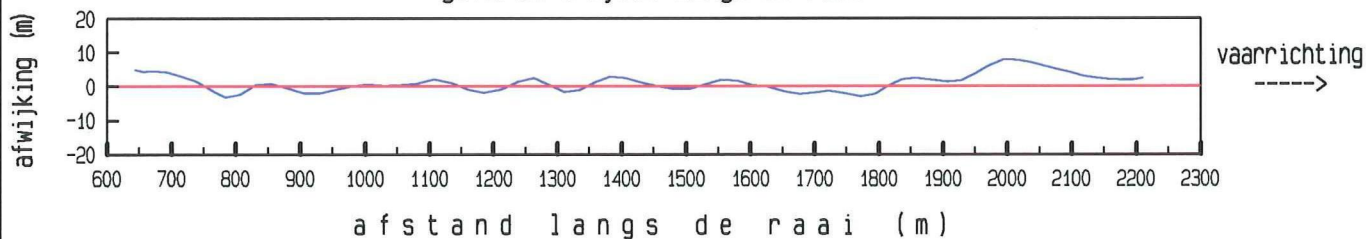
gemiddelde stroomsnelheid in de vertikaal



debiet- en stroomsnelheidsverdeling in de raai

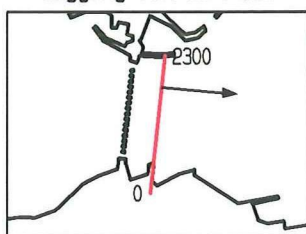
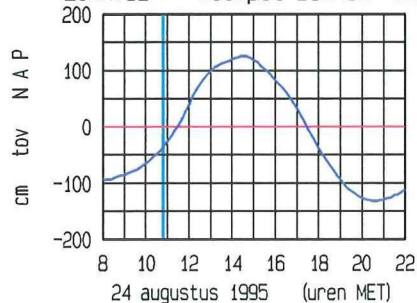


gevaaren traject langs de raai



LOKATIE Roompot Binnen WT02

ligging van de raai



maximum gemiddelde stroomsnelheid :

afstand uit nulpunt : 1771 m

stroomsnelheid : 92 cm/sec

stroomrichting : 95 °

doorstroomoppervlakte : 37109 m²

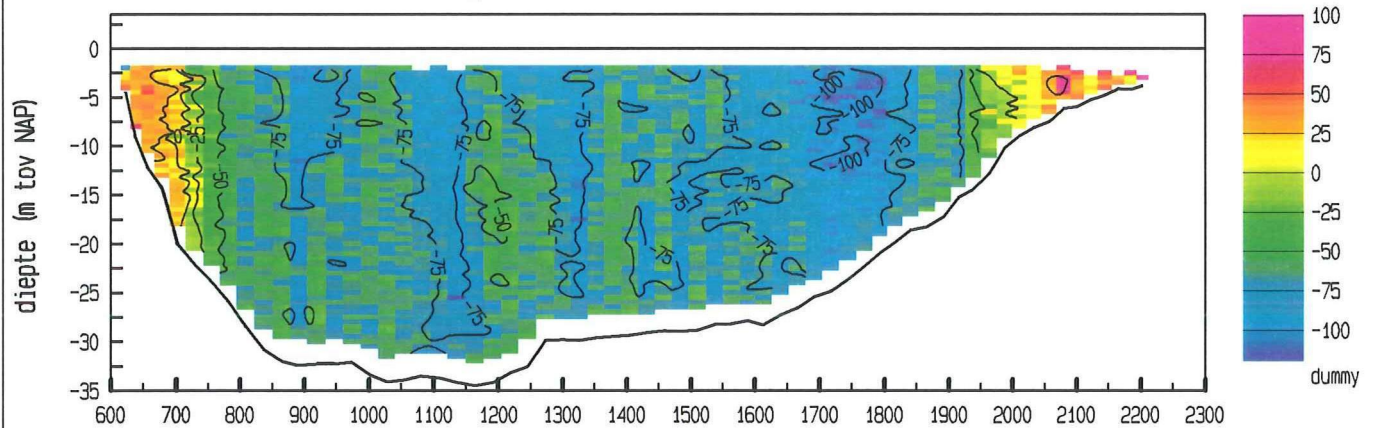
raaidebiet (hp) : -20226 m³/sec

adcpfile : data/gevalid/2101/rpo012a..val

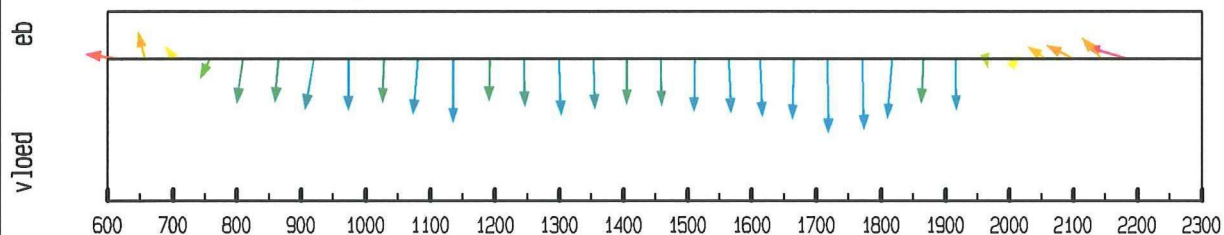
Roompot oost dd 24 augustus 1995
adcpfile : data/gevalid/2101/rpo013a..val

tijd : 1106 - 1113

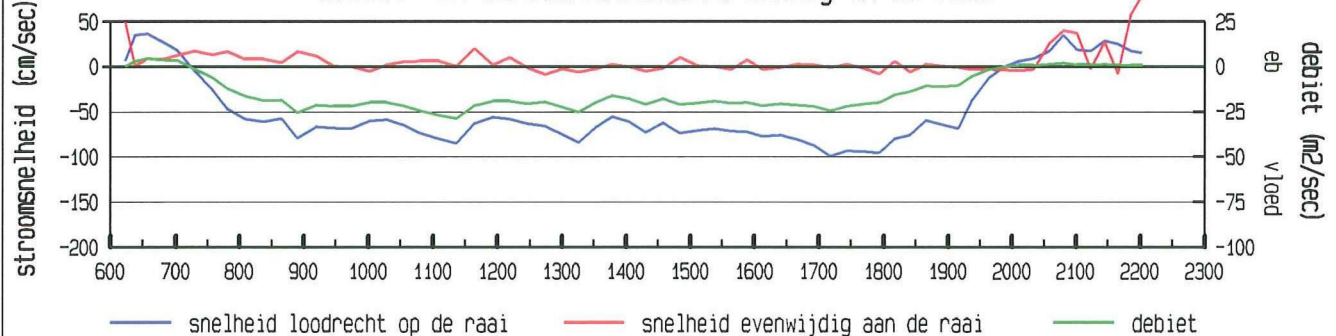
gemeten snelheid (cm/sec)



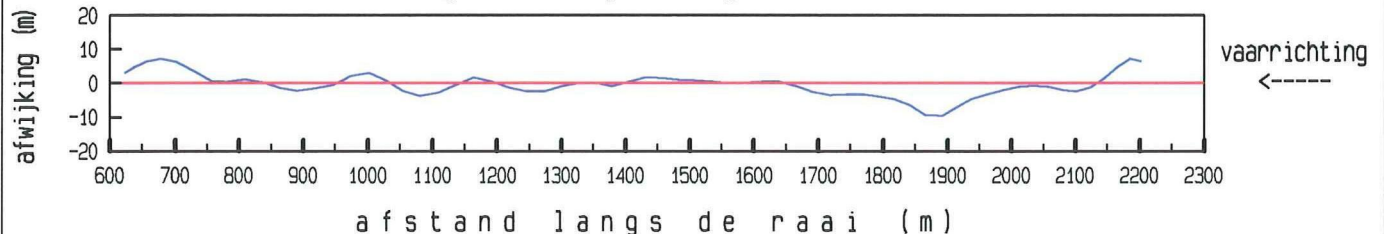
gemiddelde stroomsnelheid in de vertikaal



debiet- en stroomsnelheidsverdeling in de raai

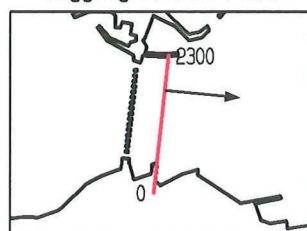
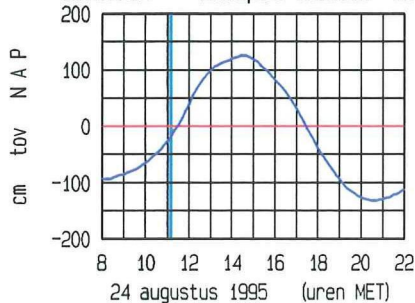


gevaaren traject langs de raai



LOKATIE Roompot Binnen WT02

ligging van de raai



maximum gemiddelde stroomsnelheid :

afstand uit nulpunt : 1718 m

stroomsnelheid : 99 cm/sec

stroomrichting : 96 °

doorstroomoppervlakte : 37506 m²

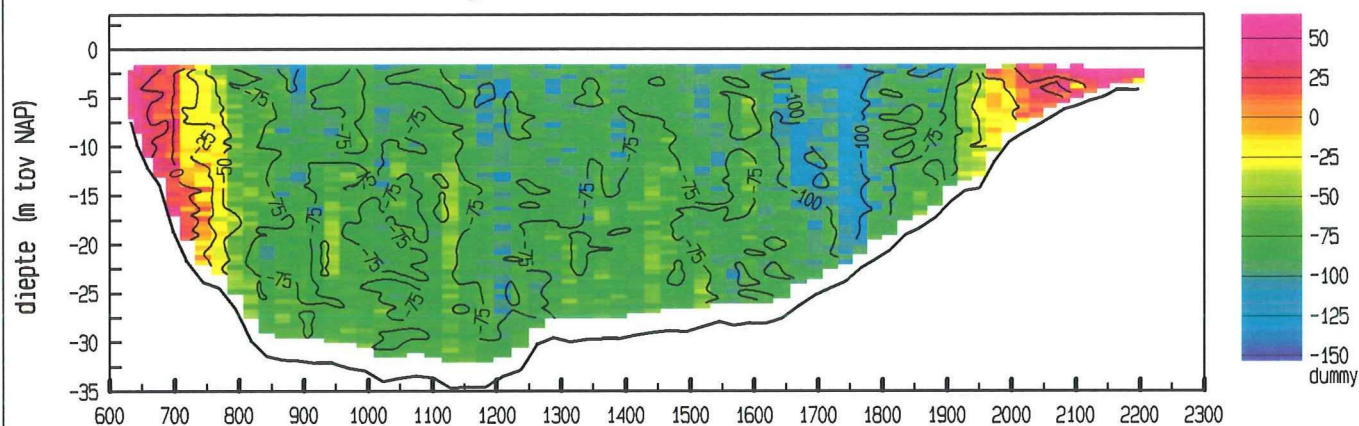
raaidebiet (hp) : -22871 m³/sec

adcpfile : data/gevalid/2101/rpo013a..val

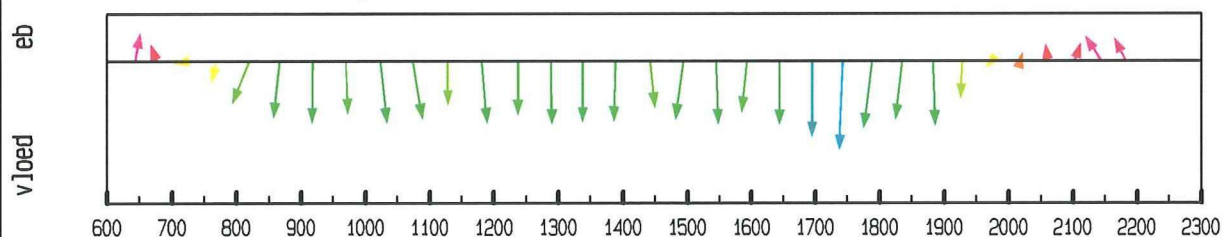
Roompot oost dd 24 augustus 1995
adcpfile : data/gevalid/2101/rpo014a.val

tijd : 1120 - 1127

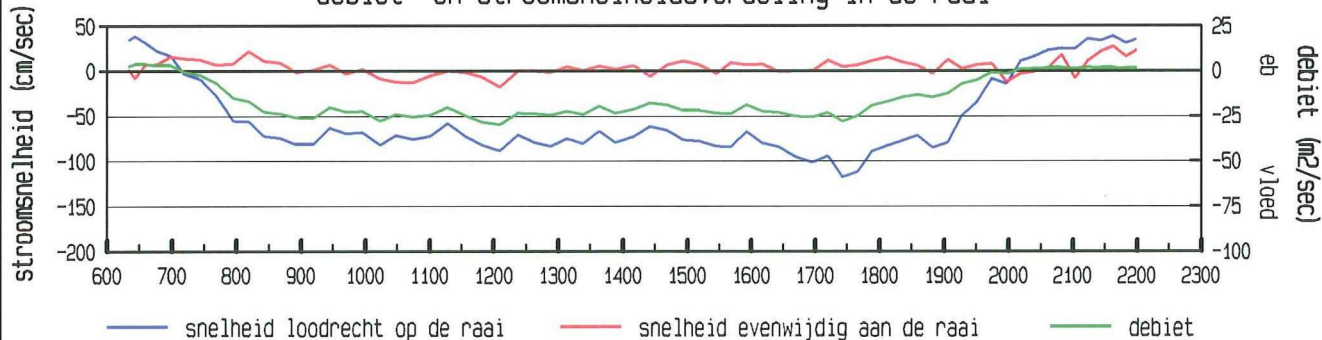
gemeten snelheid (cm/sec)



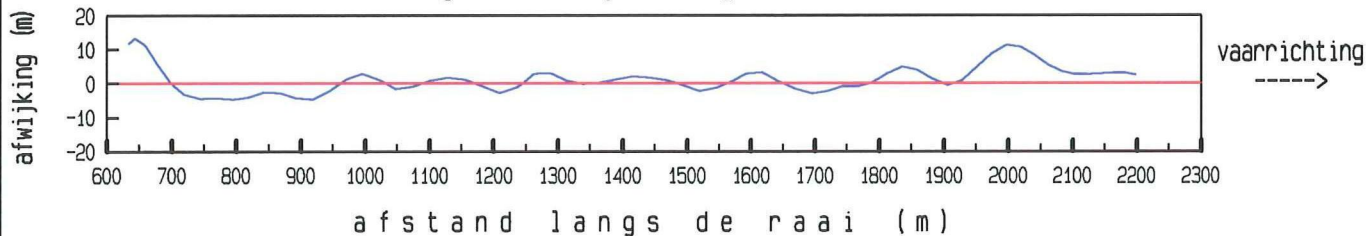
gemiddelde stroomsnelheid in de vertikaal



debiet- en stroomsnelheidsverdeling in de raai

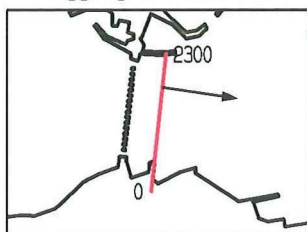
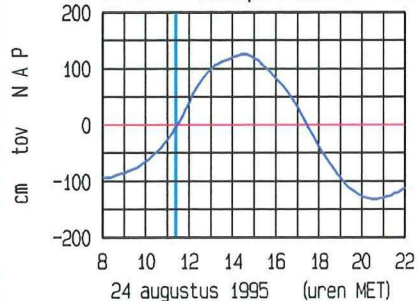


gevaaren traject langs de raai



LOKATIE Roompot Binnen WT02

ligging van de raai



maximum gemiddelde stroomsnelheid :

afstand uit nulpunt : 1743 m

stroomsnelheid : 118 cm/sec

stroomrichting : 98 °

doorstroomoppervlakte : 37666 m²

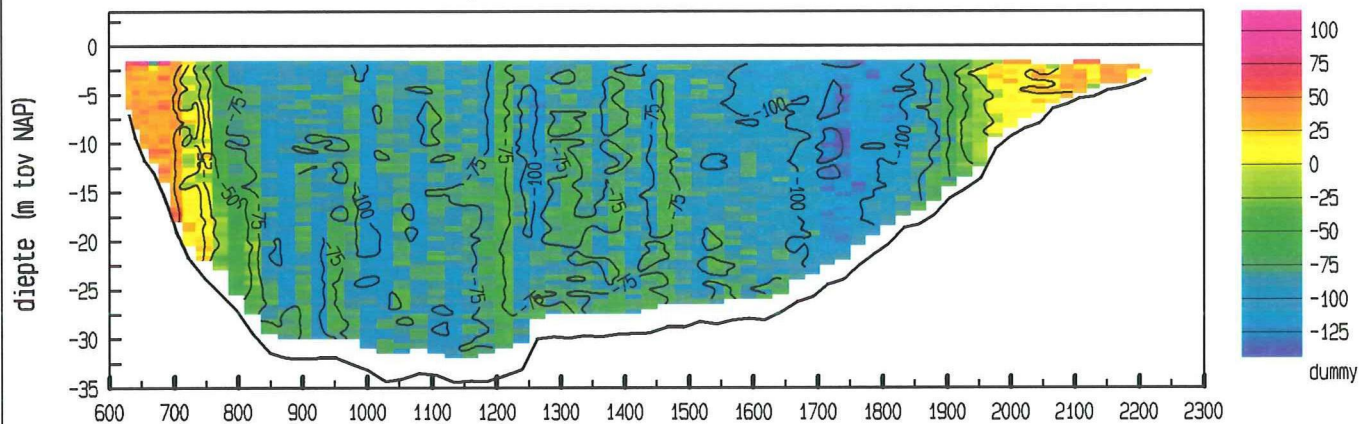
raaidebiet (hp) : -25160 m³/sec

adcpfile : data/gevalid/2101/rpo014a.val

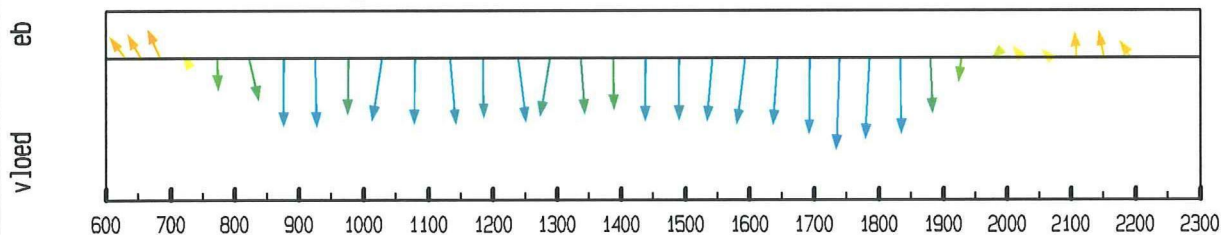
Roompot oost dd 24 augustus 1995
adcpfile : data/gevalid/2101/rpo015a..val

tijd : 1129 - 1136

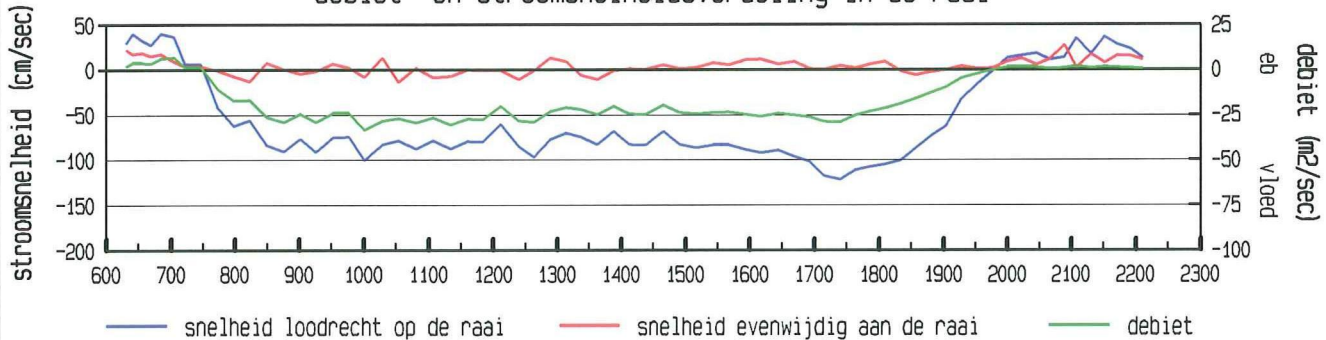
gemeten snelheid (cm/sec)



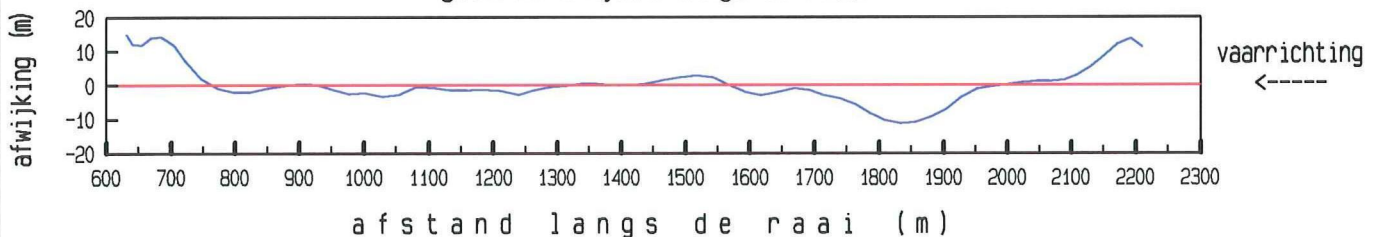
gemiddelde stroomsnelheid in de vertikaal



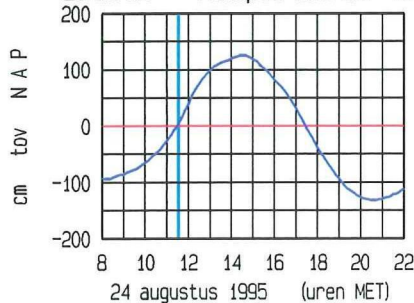
debiet- en stroomsnelheidsverdeling in de raai



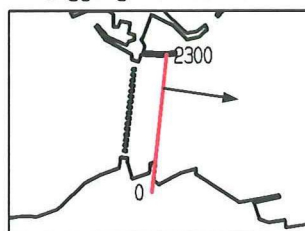
gevaaren traject langs de raai



LOKATIE Roompot Binnen WT02



ligging van de raai



maximum gemiddelde stroomsnelheid :

afstand uit nulpunt : 1739 m

stroomsnelheid : 122 cm/sec

stroomrichting : 99°

doorstroomoppervlakte : 37812 m²

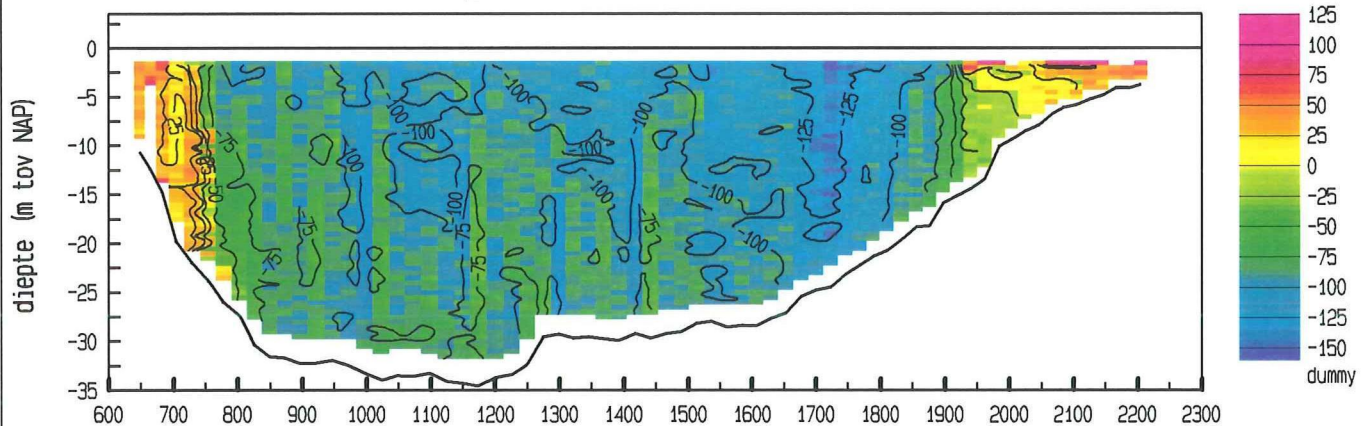
raaidebiet (hp) : -27077 m³/sec

adcpfile : data/gevalid/2101/rpo015a..val

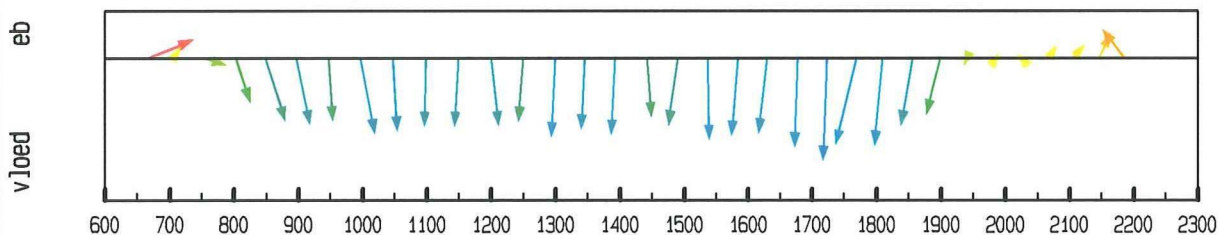
Roompot oost dd 24 augustus 1995
adcpfile : data/gevalid/2101/rpo016a..val

tijd : 1145 - 1152

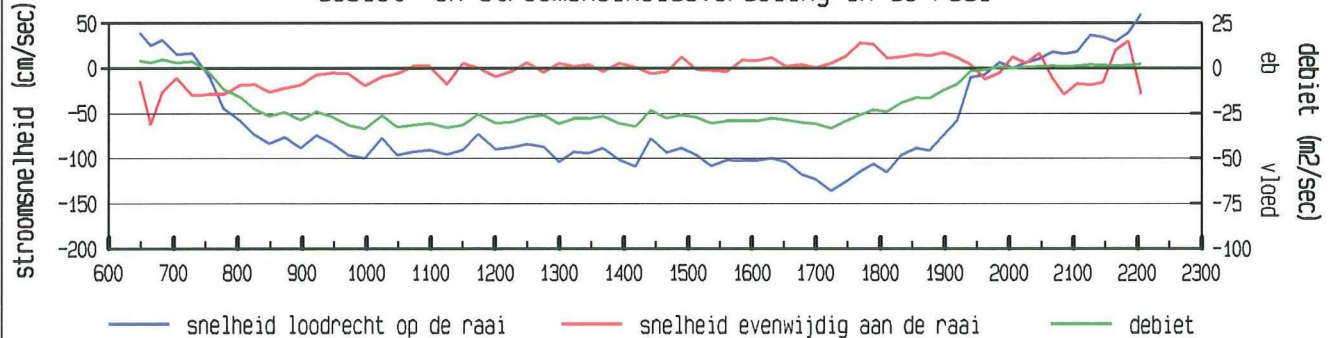
gemeten snelheid (cm/sec)



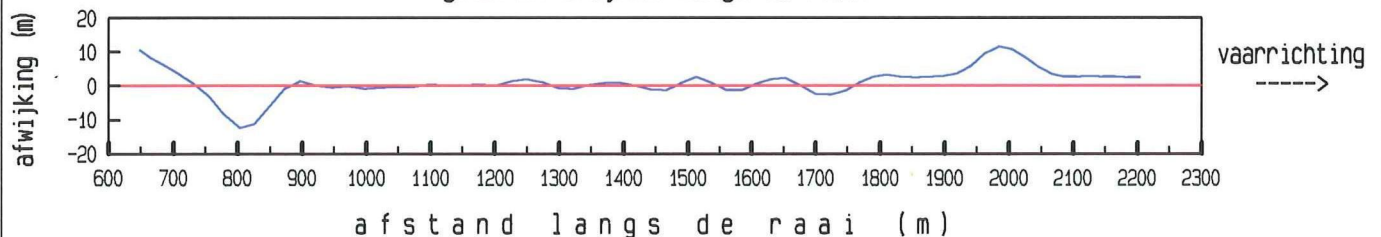
gemiddelde stroomsnelheid in de vertikaal



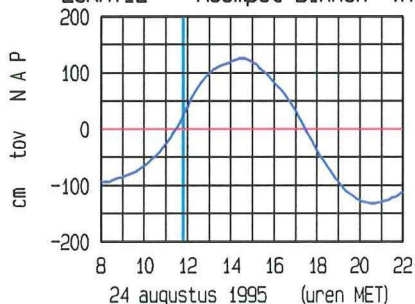
debiet- en stroomsnelheidsverdeling in de raai



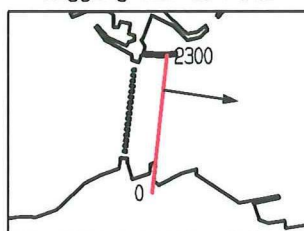
gevaaren traject langs de raai



LOKATIE Roompot Binnen WT02



ligging van de raai



maximum gemiddelde stroomsnelheid :

afstand uit nulpunt : 1724 m

stroomsnelheid : 136 cm/sec

stroomrichting : 99 °

doorstroomoppervlakte : 38037 m²

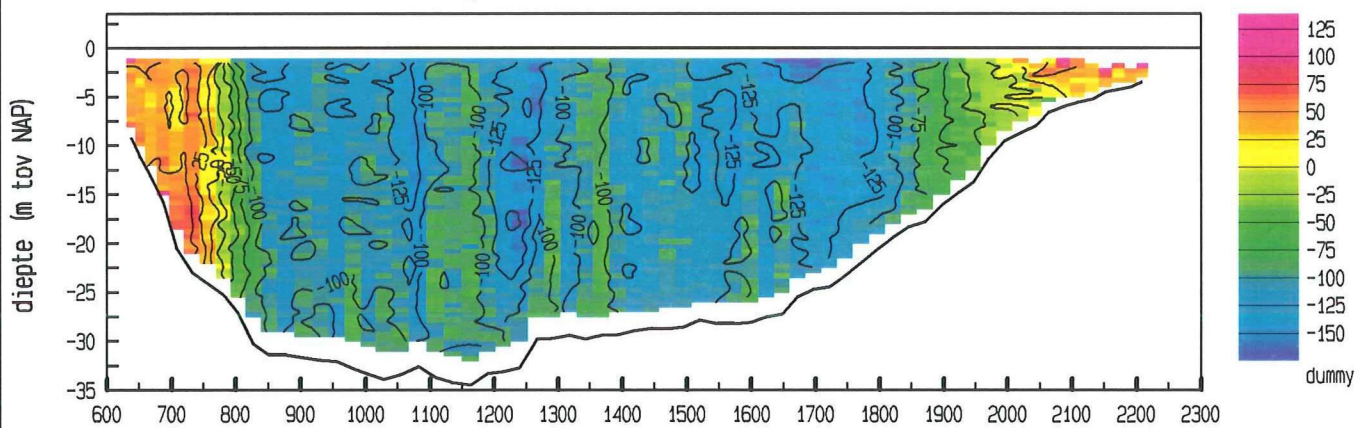
raaidebiet (hp) : -30384 m³/sec

adcpfile : data/gevalid/2101/rpo016a..val

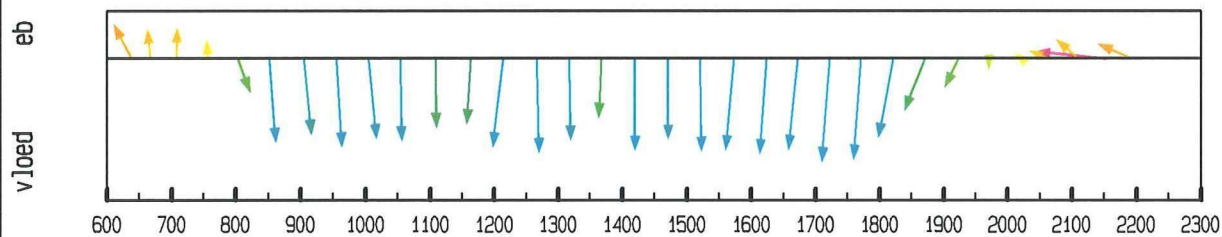
Roompot oost dd 24 augustus 1995
adcpfile : data/gevalid/2101/rpo017a..val

tijd : 1201 - 1208

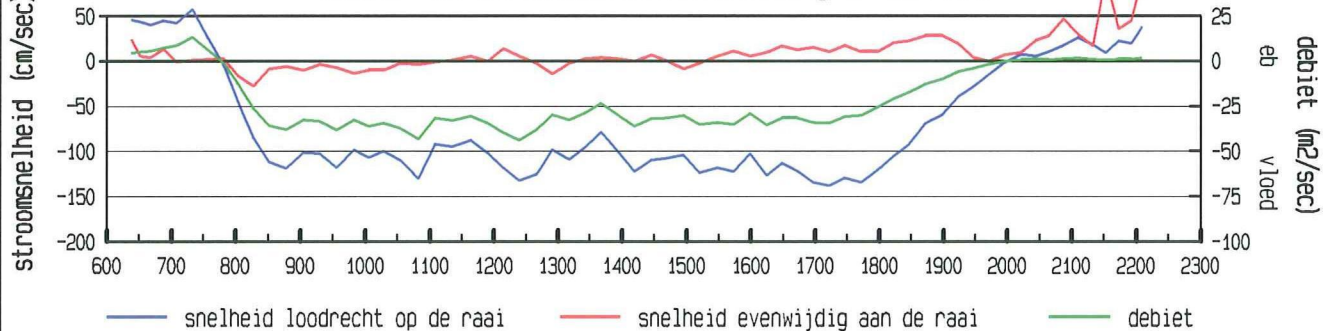
gemeten snelheid (cm/sec))



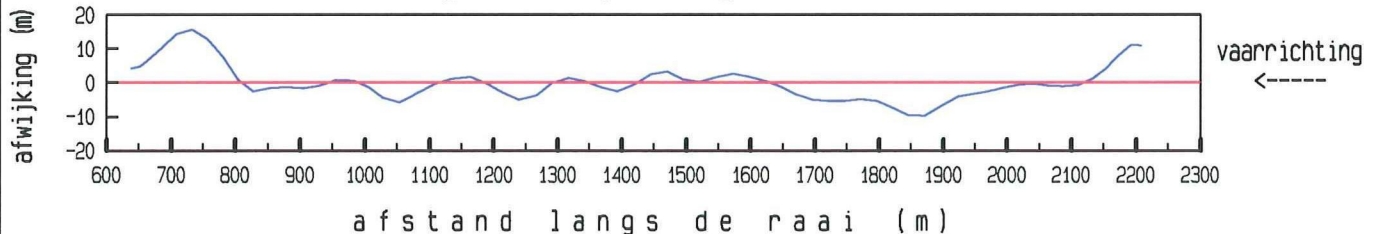
gemiddelde stroomsnelheid in de vertikaal



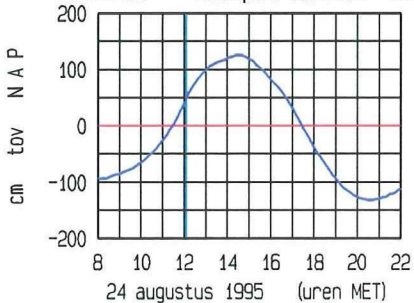
debiet- en stroomsnelheidsverdeling in de raai



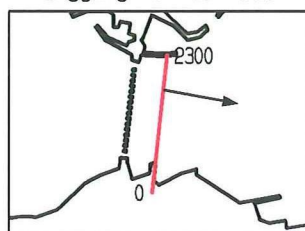
gevaaren traject langs de raai



LOKATIE Roompot Binnen WT02



ligging van de raai



maximum gemiddelde stroomsnelheid :

afstand uit nulpunt : 1722 m

stroomsnelheid : 138 cm/sec

stroomrichting : 101°

doorstroomoppervlakte : 38152 m²

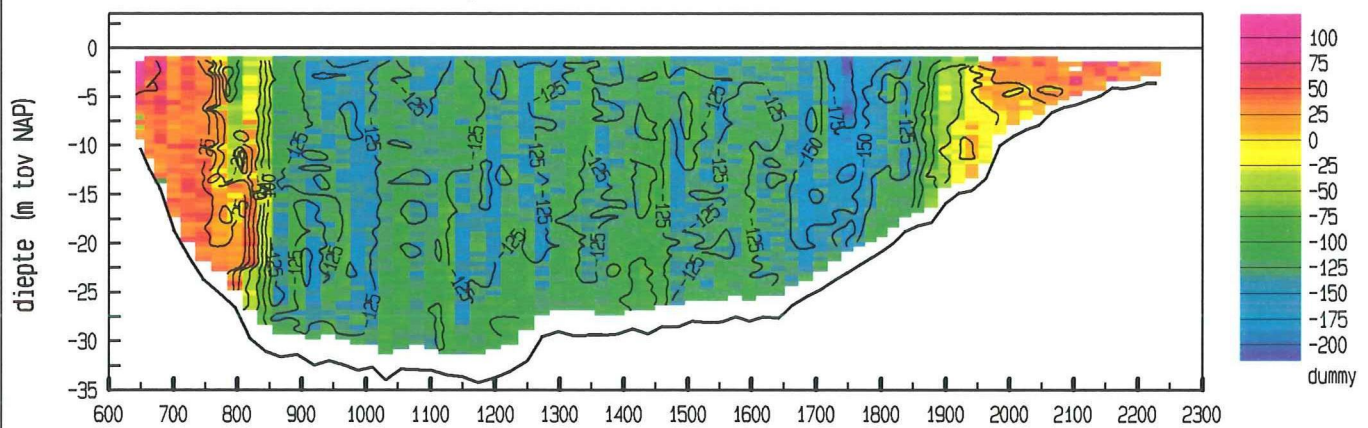
raaidebiet (hp) : -34000 m³/sec

adcpfile : data/gevalid/2101/rpo017a..val

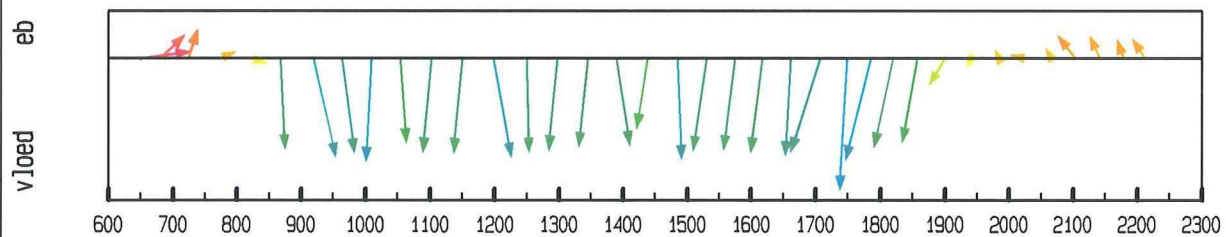
Roompot oost dd 24 augustus 1995
adcpfile : data/gevalid/2101/rpo018a..val

tijd : 1218 - 1225

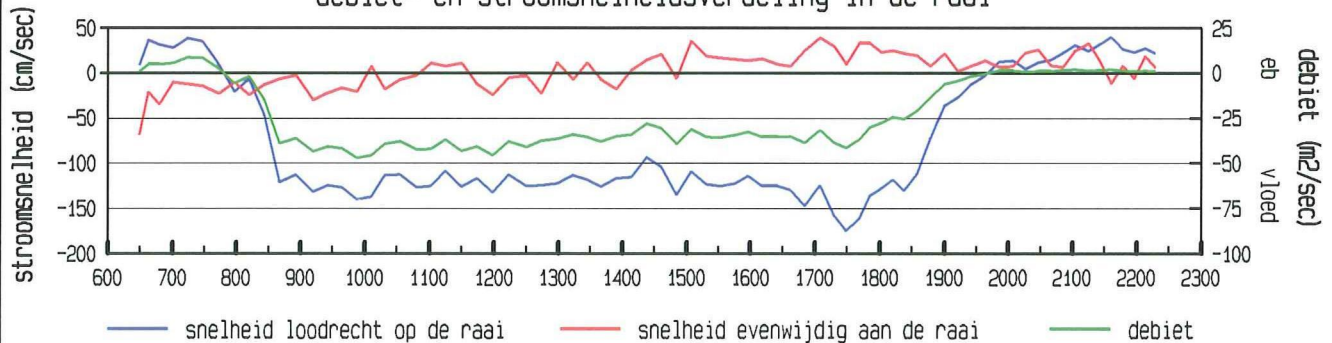
gemeten snelheid (cm/sec)



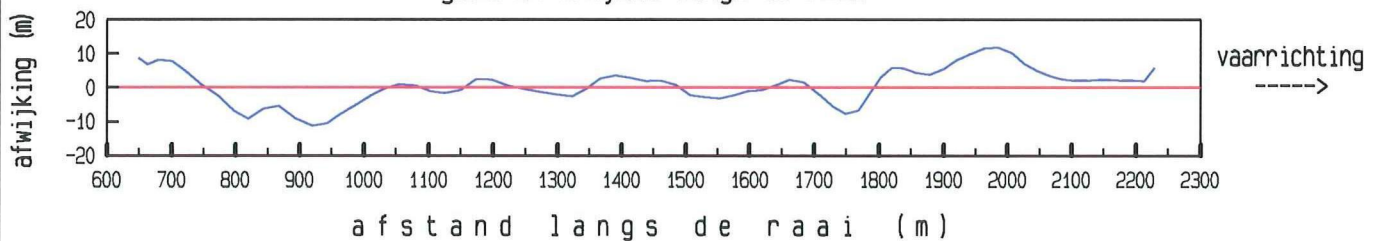
gemiddelde stroomsnelheid in de vertikaal



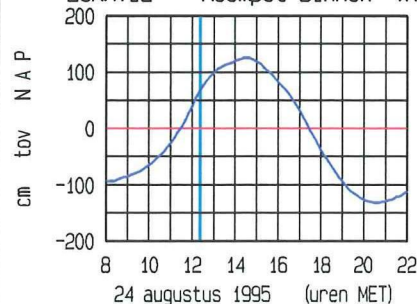
debiet- en stroomsnelheidsverdeling in de raai



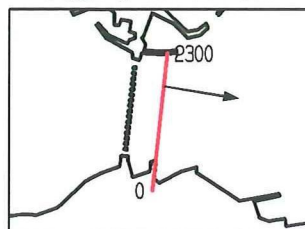
gevaren traject langs de raai



LOKATIE Roompot Binnen WT02



ligging van de raai



maximum gemiddelde stroomsnelheid :

afstand uit nulpunt : 1749 m

stroomsnelheid : 175 cm/sec

stroomrichting : 99°

doorstroomoppervlakte : 38448 m²

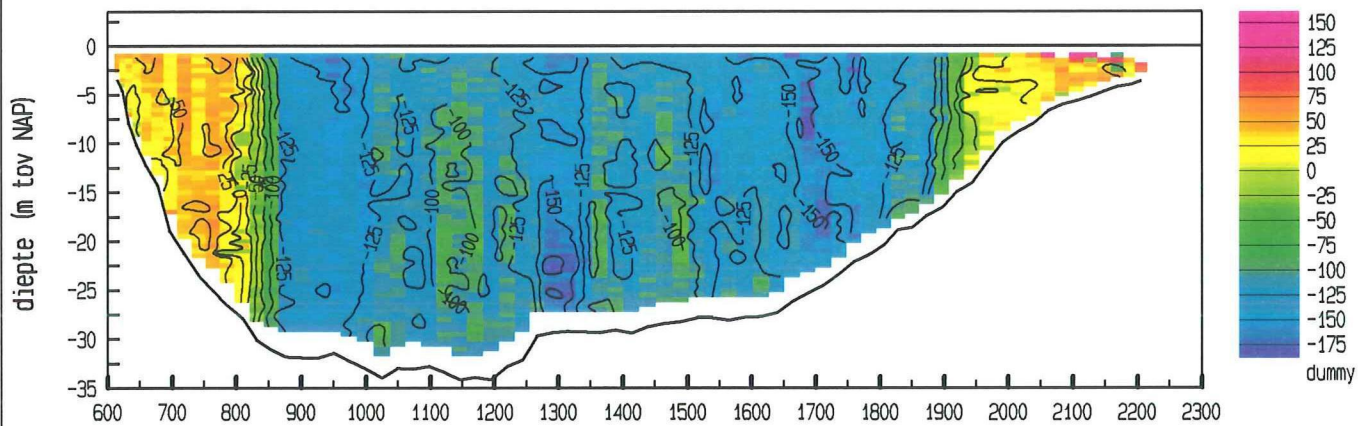
raaidebiet (hp) : -37132 m³/sec

adcpfile : data/gevalid/2101/rpo018a..val

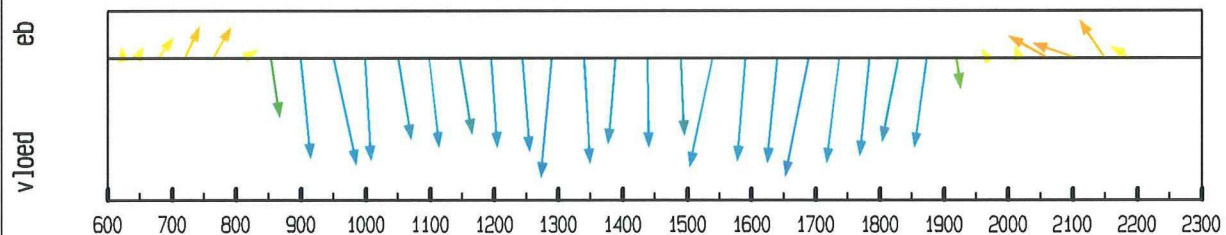
Roompot oost dd 24 augustus 1995
adcpfile : data/gevalid/2101/rpo019a..val

tijd : 1230 - 1238

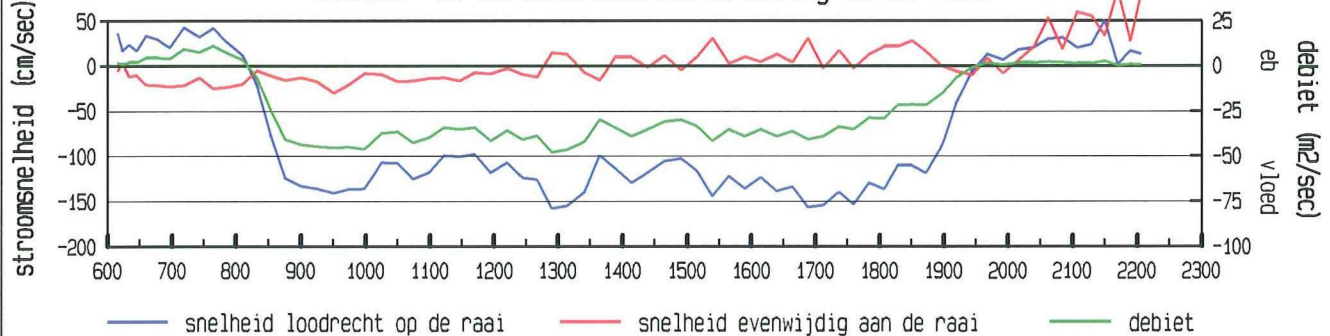
gemeten snelheid (cm/sec))



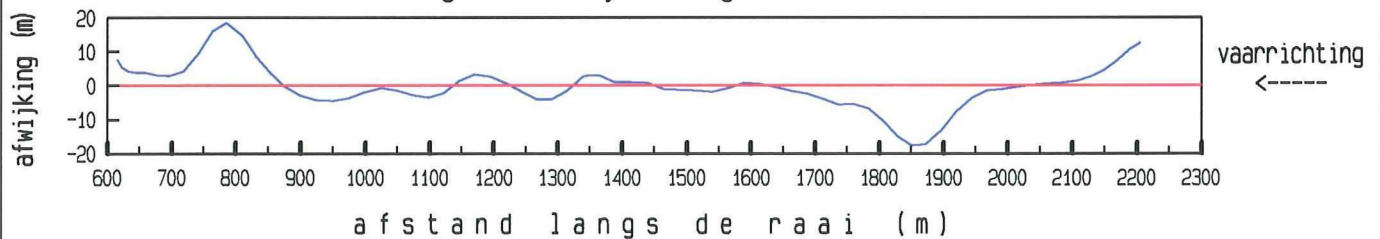
gemiddelde stroomsnelheid in de vertikaal



debiet- en stroomsnelheidsverdeling in de raai

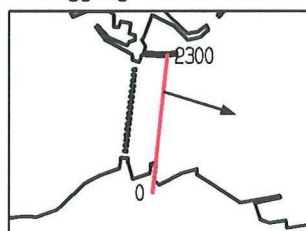
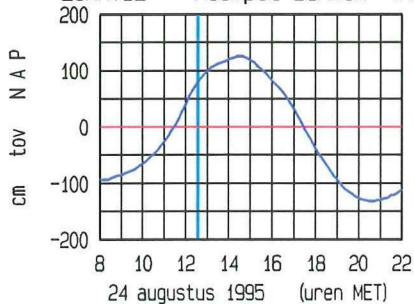


gevaaren traject langs de raai



LOKATIE Roompot Binnen WTO2

ligging van de raai



maximum gemiddelde stroomsnelheid :

afstand uit nulpunt : 1688 m

stroomsnelheid : 159 cm/sec

stroomrichting : 107 °

doorstroomoppervlakte : 38680 m²

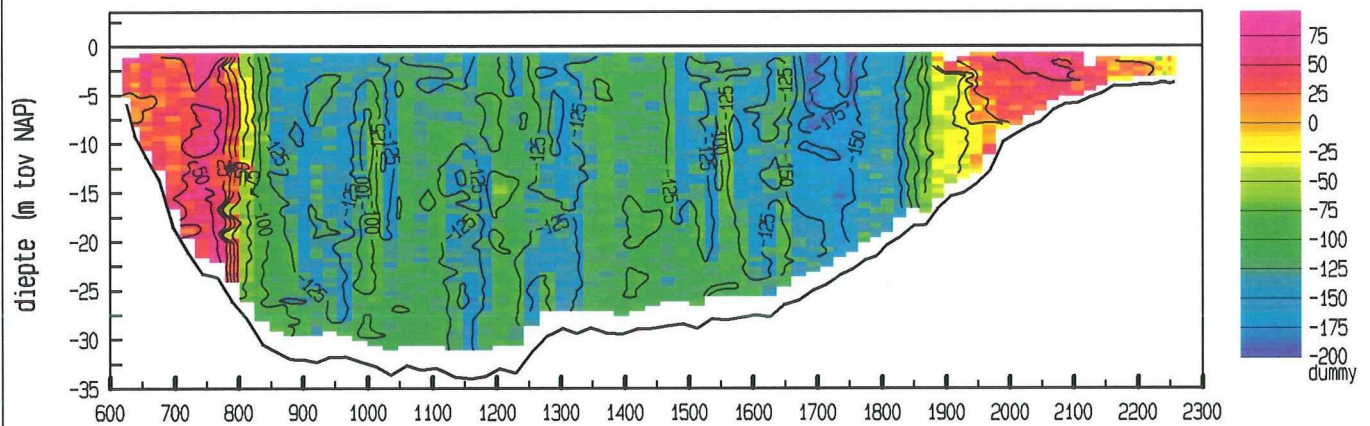
raaidebiet (hp) : -37268 m³/sec

adcpfile : data/gevalid/2101/rpo019a..val

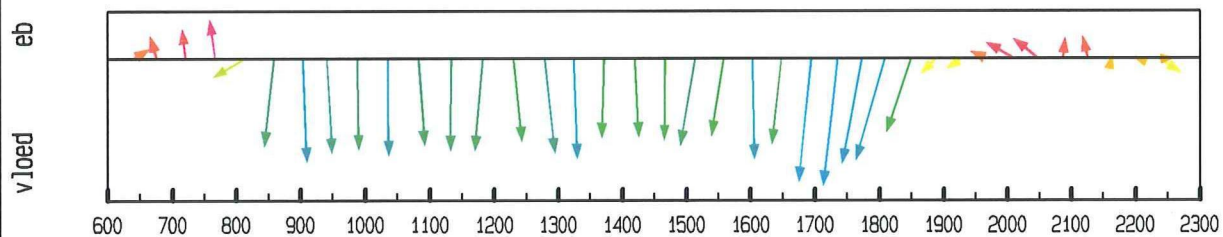
Roompot oost dd 24 augustus 1995
adcpfile : data/gevalid/2101/rpo020a.val

tijd : 1244 - 1252

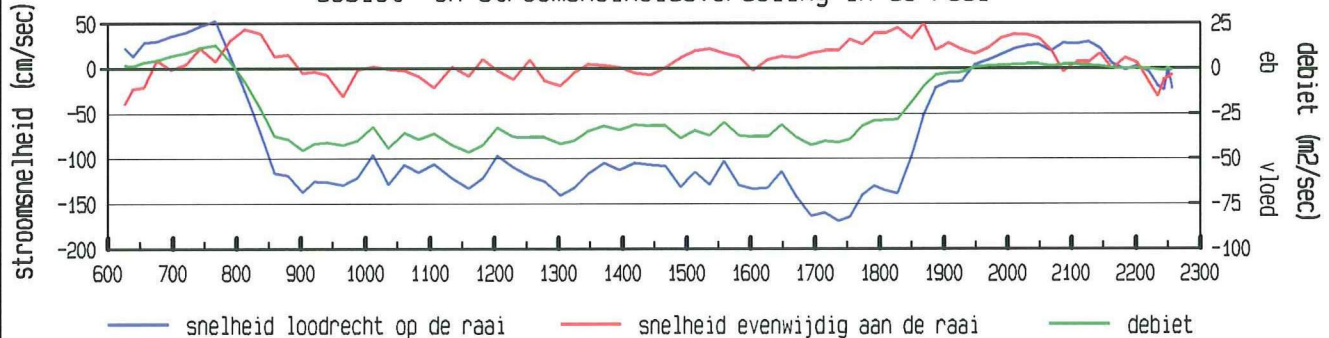
gemeten snelheid (cm/sec))



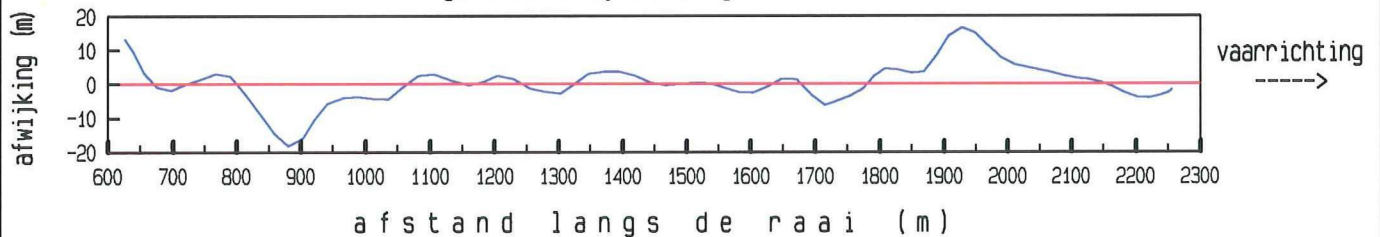
gemiddelde stroomsnelheid in de vertikaal



debiet- en stroomsnelheidsverdeling in de raai

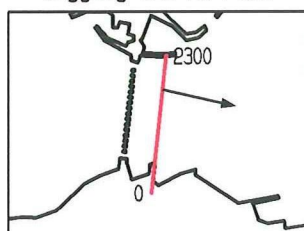
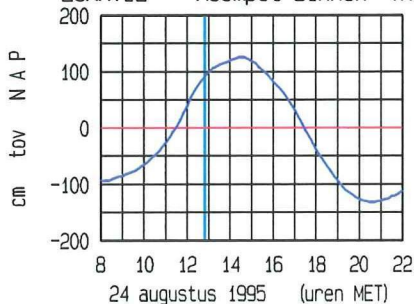


gevaaren traject langs de raai



LOKATIE Roompot Binnen WT02

ligging van de raai



maximum gemiddelde stroomsnelheid :

afstand uit nulpunt : 1735 m

stroomsnelheid : 170 cm/sec

stroomrichting : 103 °

doorstroomoppervlakte : 39014 m²

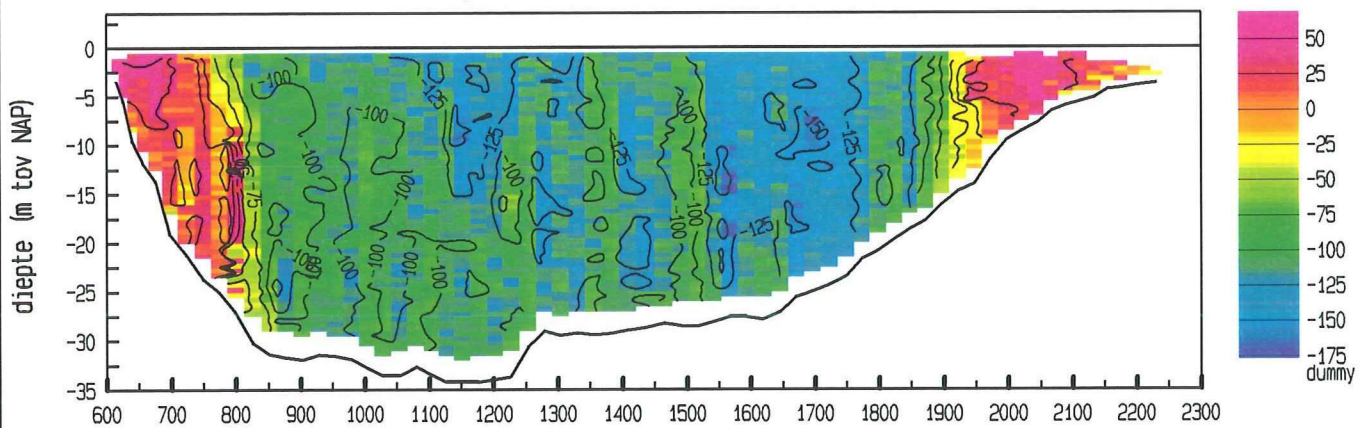
raaidebiet (hp) : -36715 m³/sec

adcpfile : data/gevalid/2101/rpo020a.val

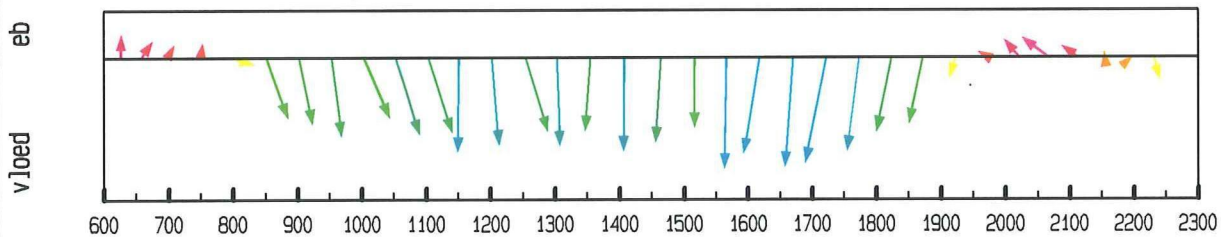
Roompot oost dd 24 augustus 1995
adcpfile : data/gevalid/2101/rpo021a.val

tijd : 1258 - 1305

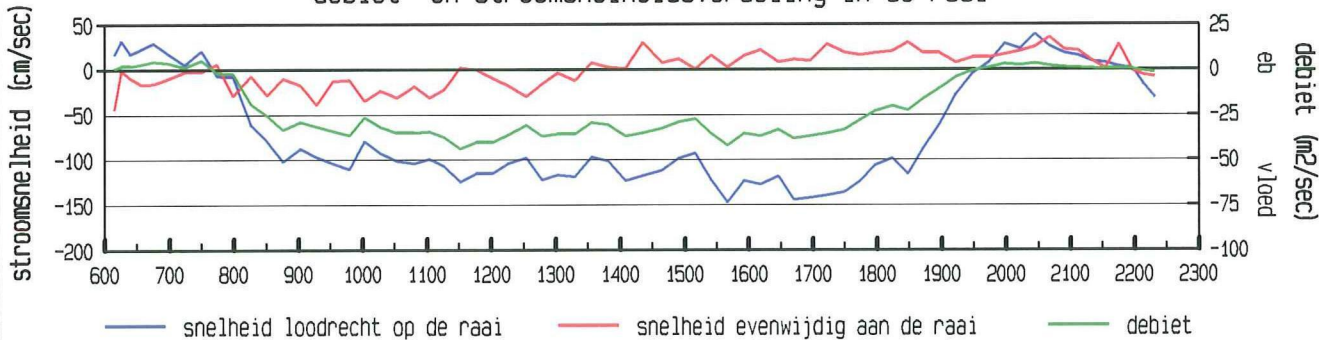
gemeten snelheid (cm/sec)



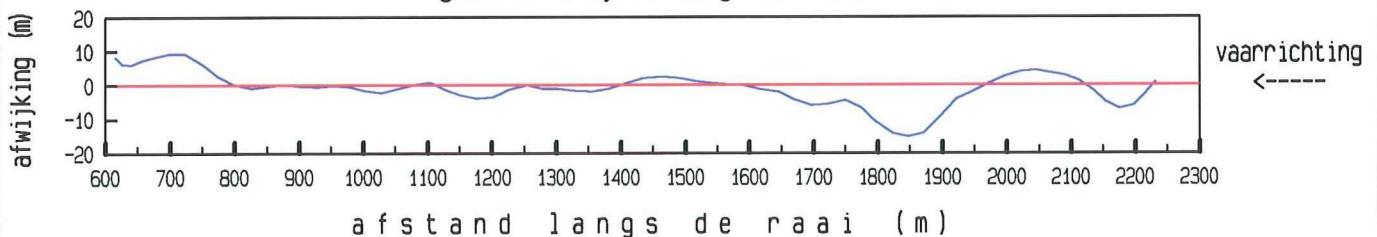
gemiddelde stroomsnelheid in de vertikaal



debiet- en stroomsnelheidsverdeling in de raai

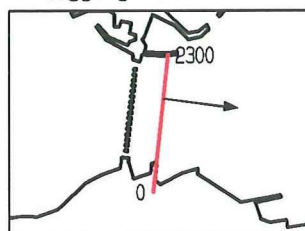
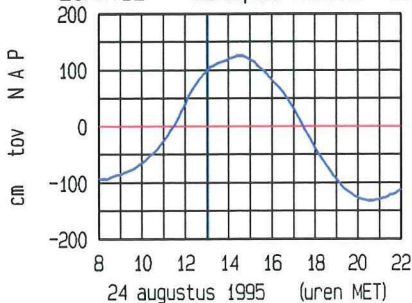


gevaaren traject langs de raai



LOKATIE Roompot Binnen WT02

ligging van de raai



maximum gemiddelde stroomsnelheid :

afstand uit nulpunt : 1567 m

stroomsnelheid : 147 cm/sec

stroomrichting : 97 °

doorstroomoppervlakte : 39165 m²

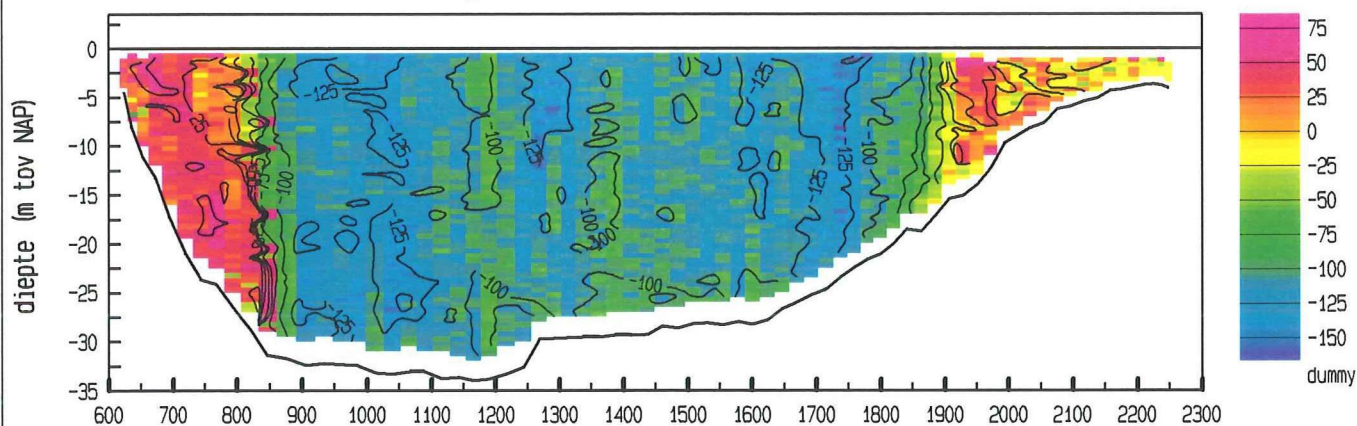
raaidebiet (hp) : -34660 m³/sec

adcpfile : data/gevalid/2101/rpo021a.val

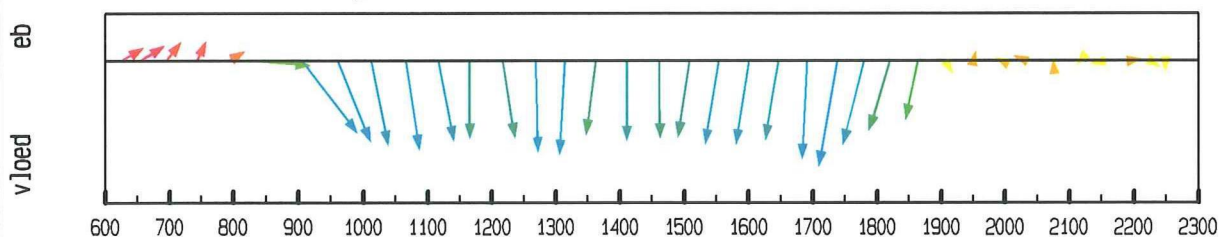
Roompot oost dd 24 augustus 1995
adcpfile : data/gevalid/2101/rpo022a.val

tijd : 1314 - 1322

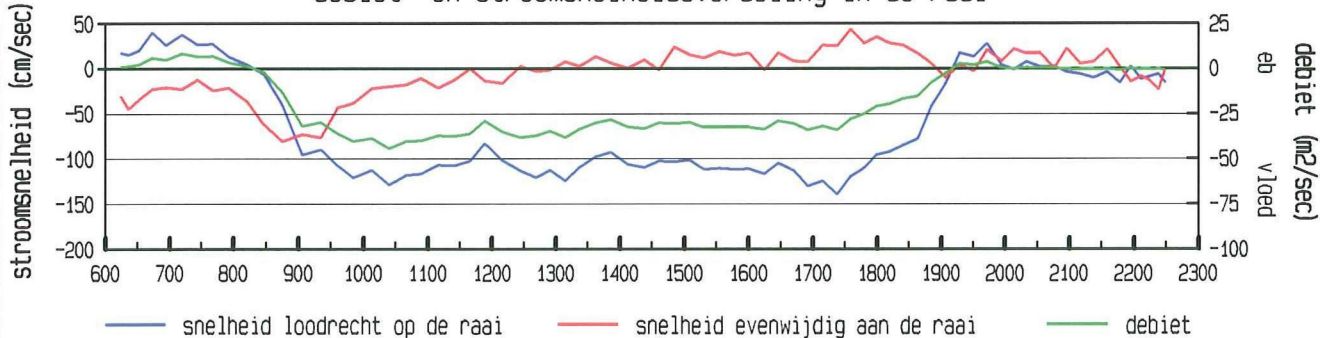
gemeten snelheid (cm/sec)



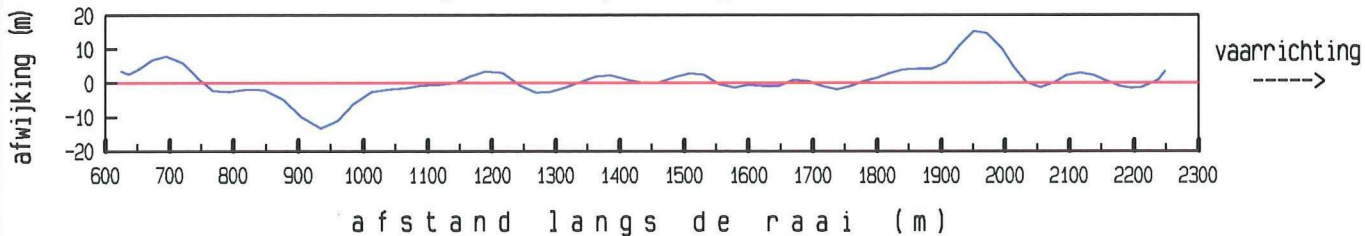
gemiddelde stroomsnelheid in de vertikaal



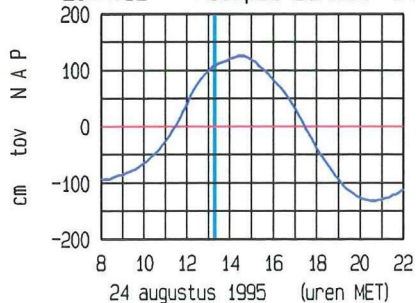
debiet- en stroomsnelheidsverdeling in de raai



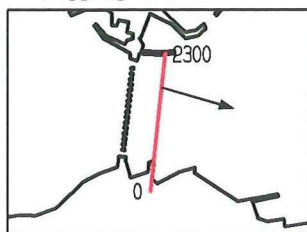
gevaaren traject langs de raai



LOKATIE Roompot Binnen WT02



ligging van de raai



maximum gemiddelde stroomsnelheid :

afstand uit nulpunt : 1738 m

stroomsnelheid : 142 cm/sec

stroomrichting : 106 °

doorstroomoppervlakte : 39414 m²

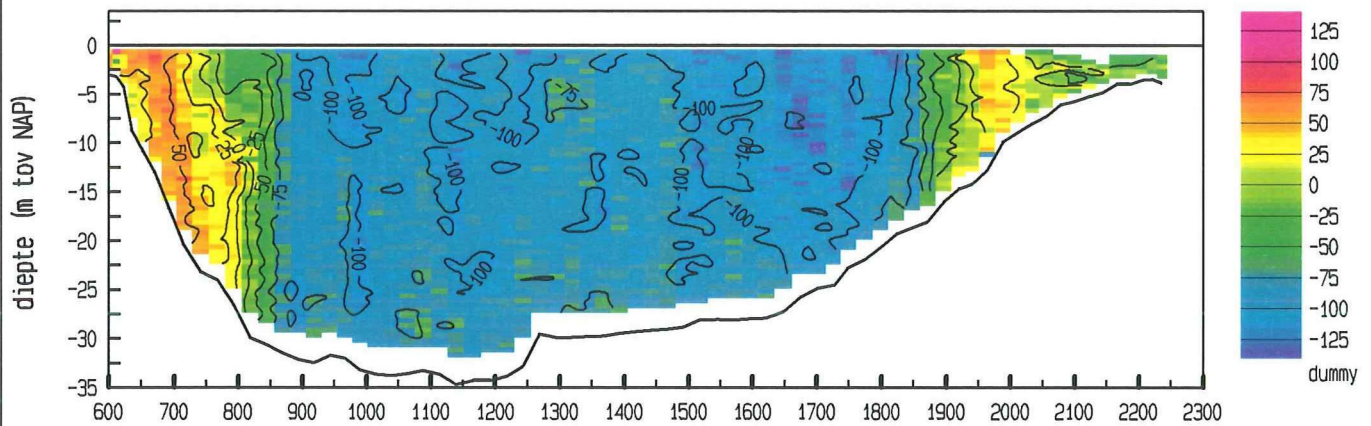
raaidebiet (hp) : -31562 m³/sec

adcpfile : data/gevalid/2101/rpo022a.val

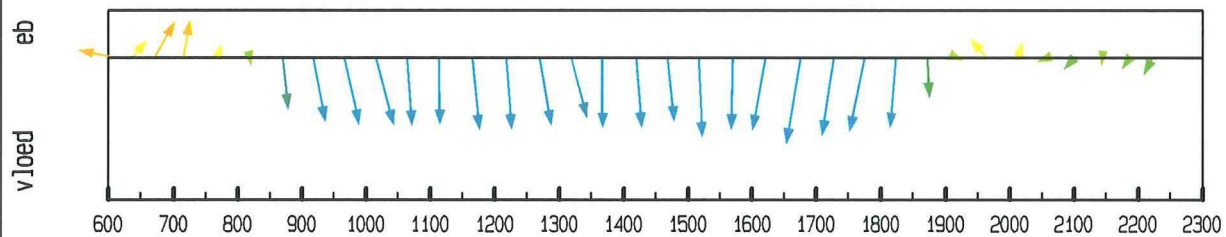
Roompot oost dd 24 augustus 1995
adcpfile : data/gevalid/2101/rpo023a..val

tijd : 1332 - 1339

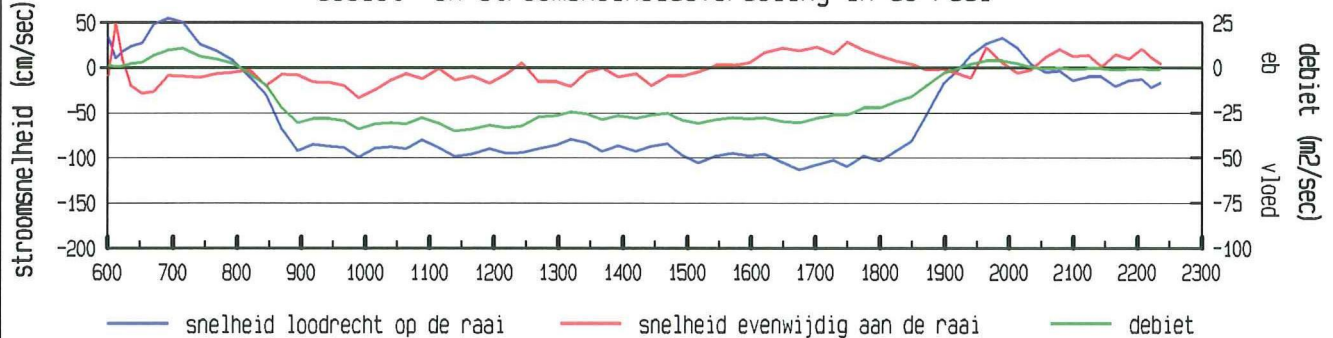
gemeten snelheid (cm/sec)



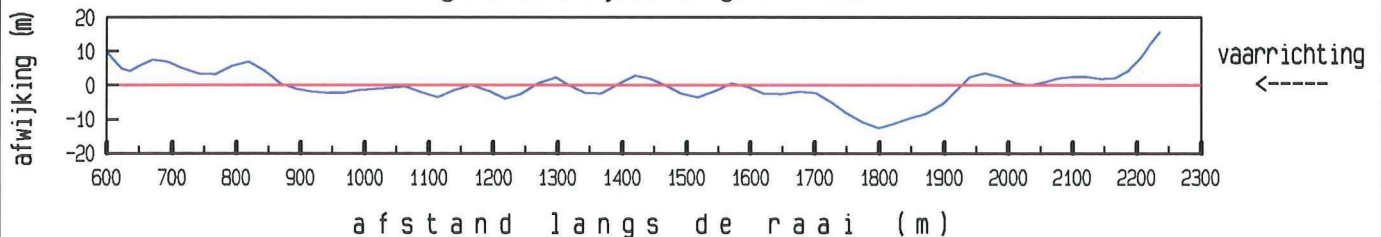
gemiddelde stroomsnelheid in de vertikaal



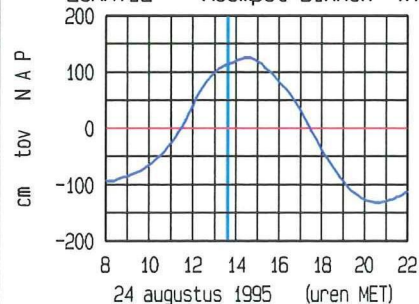
debiet- en stroomsnelheidsverdeling in de raai



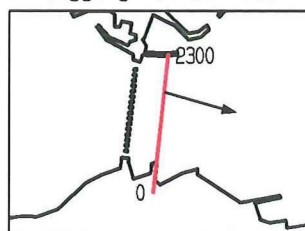
gevaaren traject langs de raai



LOKATIE Roompot Binnen WTO2



ligging van de raai



maximum gemiddelde stroomsnelheid :

afstand uit nulpunt : 1675 m

stroomsnelheid : 115 cm/sec

stroomrichting : 106 °

doorstroomoppervlakte : 39612 m²

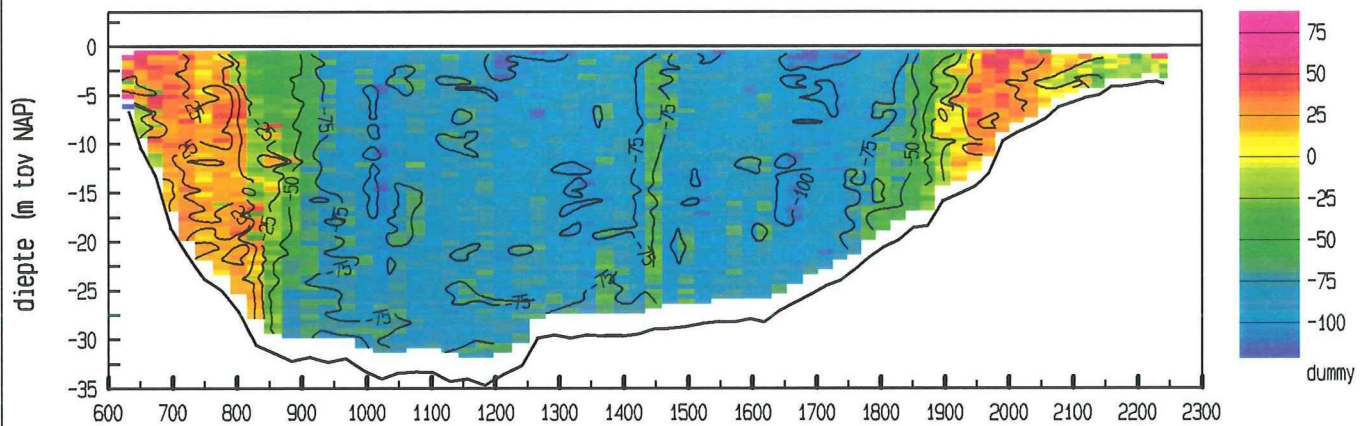
raaidebiet (hp) : -27652 m³/sec

adcpfile : data/gevalid/2101/rpo023a..val

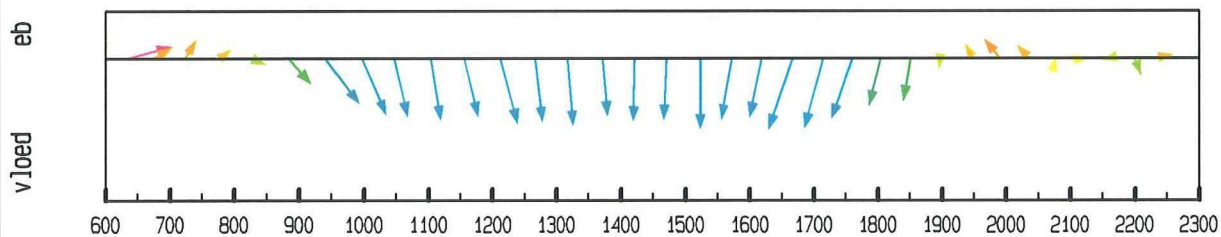
Roompot oost dd 24 augustus 1995
adcpfile : data/gevalid/2101/rpo024a..val

tijd : 1345 - 1353

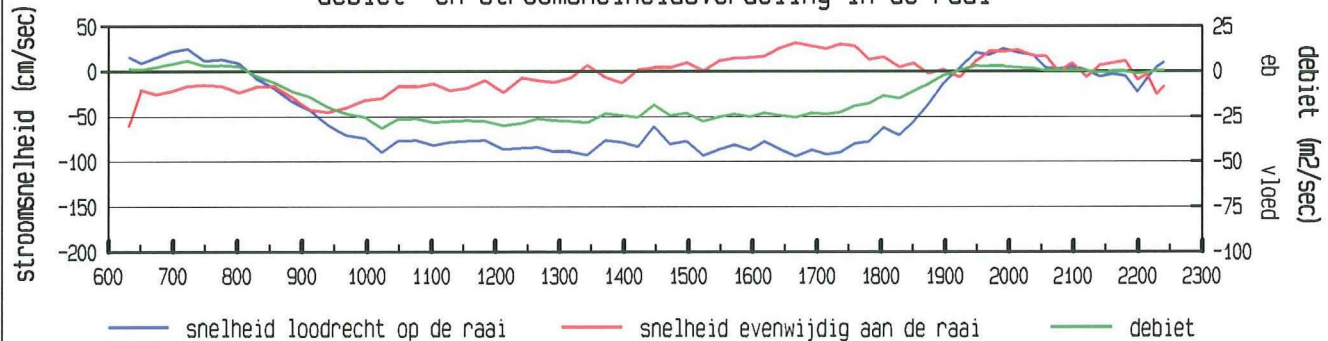
gemeten snelheid (cm/sec)



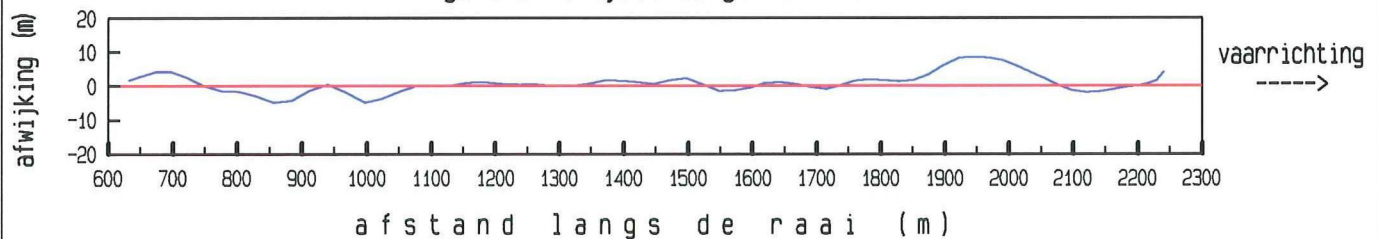
gemiddelde stroomsnelheid in de vertikaal



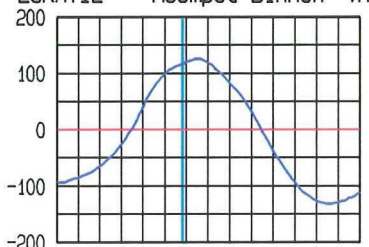
debiet- en stroomsnelheidsverdeling in de raai



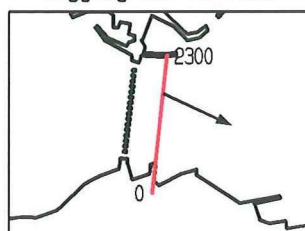
gevaaren traject langs de raai



LOKATIE Roompot Binnen WT02



ligging van de raai



maximum gemiddelde stroomsnelheid :

afstand uit nulpunt : 1667 m

stroomsnelheid : 99 cm/sec

stroomrichting : 115°

doorstroomoppervlakte : 39698 m²

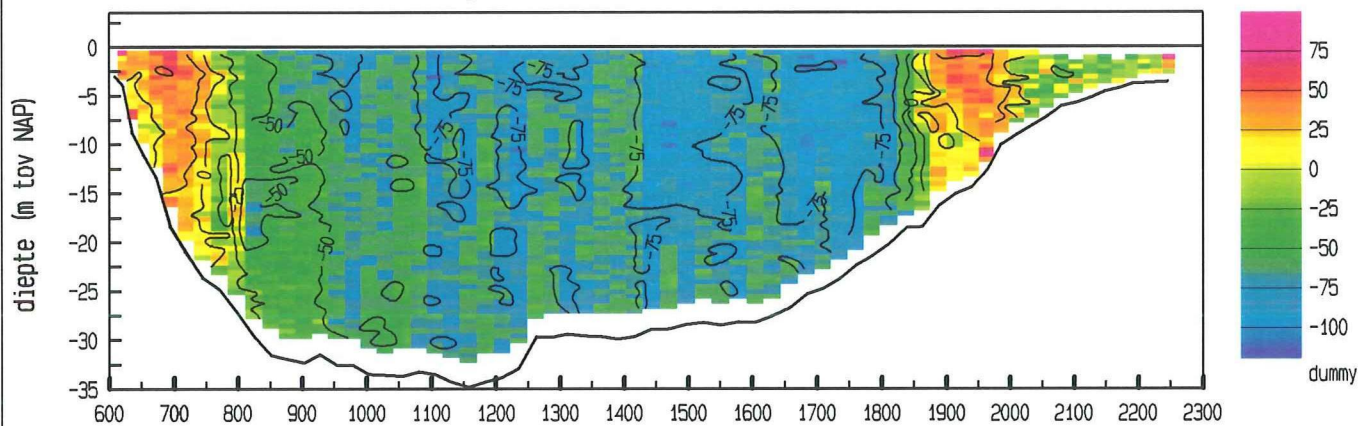
raaidebiet (hp) : -23058 m³/sec

adcpfile : data/gevalid/2101/rpo024a..val

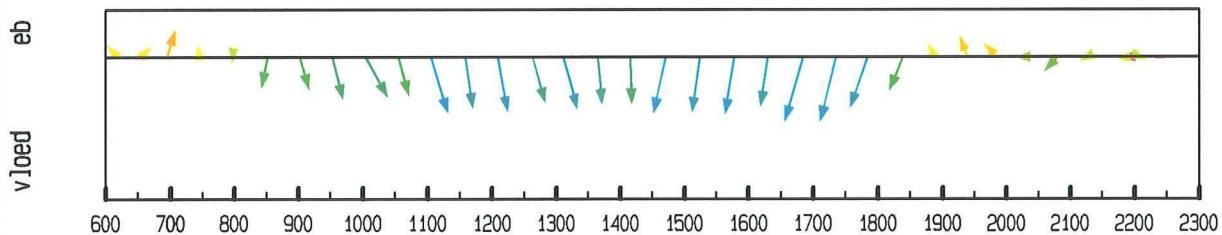
Roompot oost dd 24 augustus 1995
adcpfile : data/gevalid/2101/rpo025a..val

tijd : 1358 - 1405

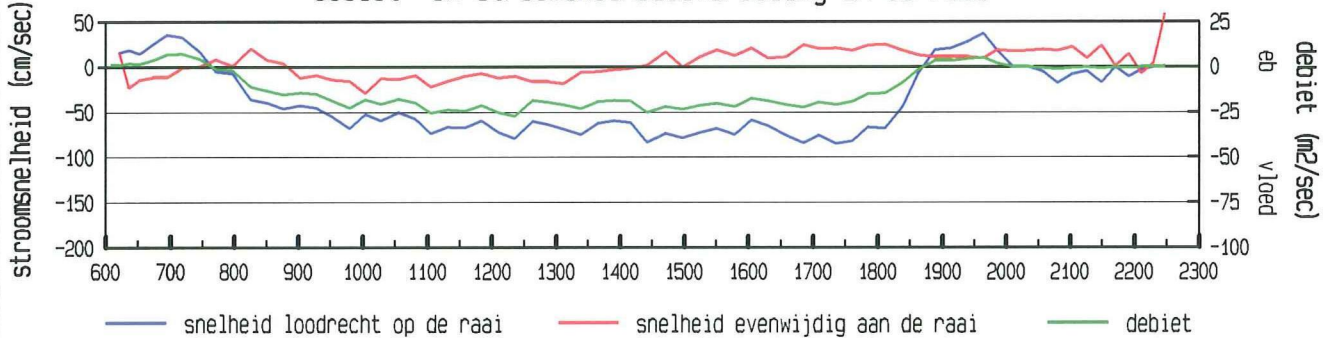
gemeten snelheid (cm/sec))



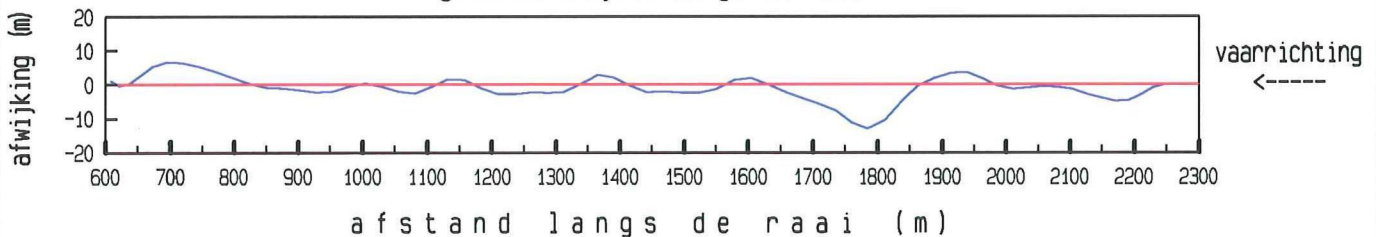
gemiddelde stroomsnelheid in de vertikaal



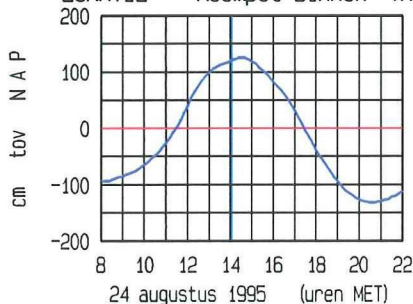
debiet- en stroomsnelheidsverdeling in de raai



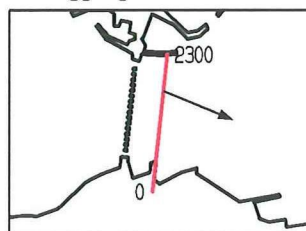
gevaaren traject langs de raai



LOKATIE Roompot Binnen WT02



ligging van de raai



maximum gemiddelde stroomsnelheid :

afstand uit nulpunt : 1685 m

stroomsnelheid : 88 cm/sec

stroomrichting : 112 °

doorstroomoppervlakte : 39833 m²

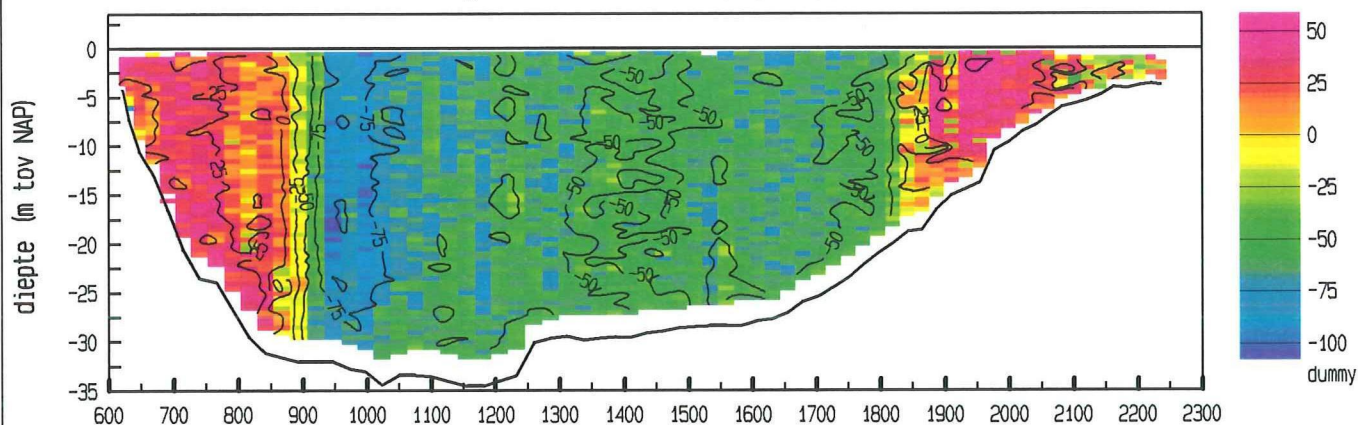
raaidebiet (hp) : -19581 m³/sec

adcpfile : data/gevalid/2101/rpo025a..val

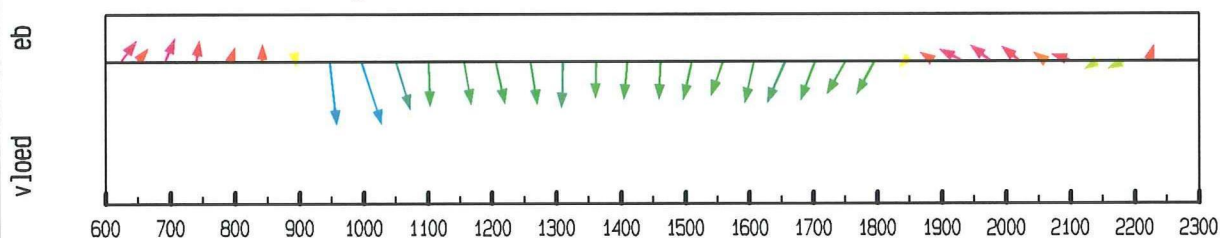
Roompot oost dd 24 augustus 1995
adcpfile : data/gevalid/2101/rpo026a..val

tijd : 1414 - 1422

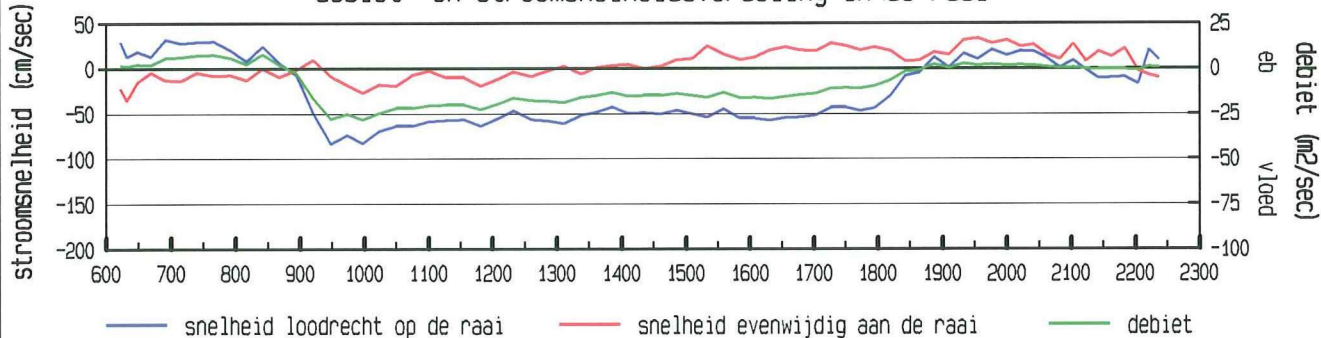
gemeten snelheid (cm/sec)



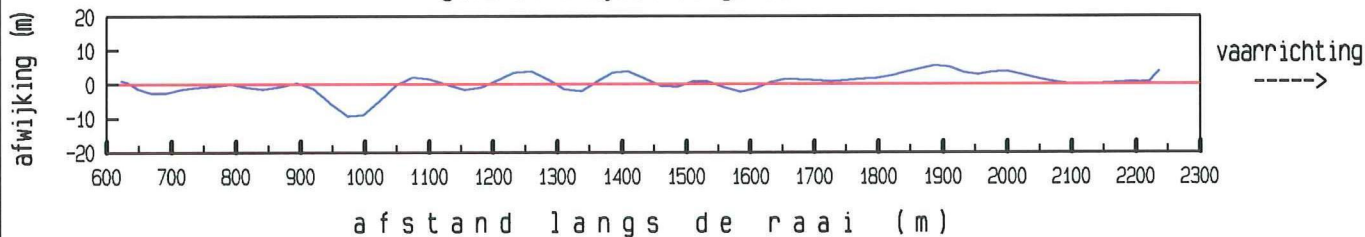
gemiddelde stroomsnelheid in de vertikaal



debiet- en stroomsnelheidsverdeling in de raai

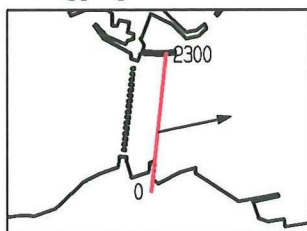
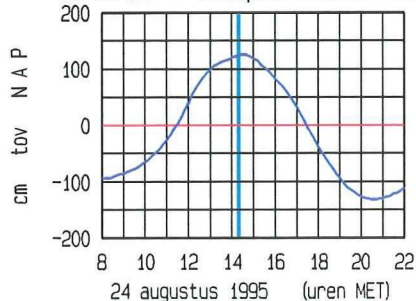


gevaaren traject langs de raai



LOKATIE Roompot Binnen WT02

ligging van de raai



maximum gemiddelde stroomsnelheid :

afstand uit nulpunt : 997 m

stroomsnelheid : 87 cm/sec

stroomrichting : 78 °

doorstroomoppervlakte : 39867 m²

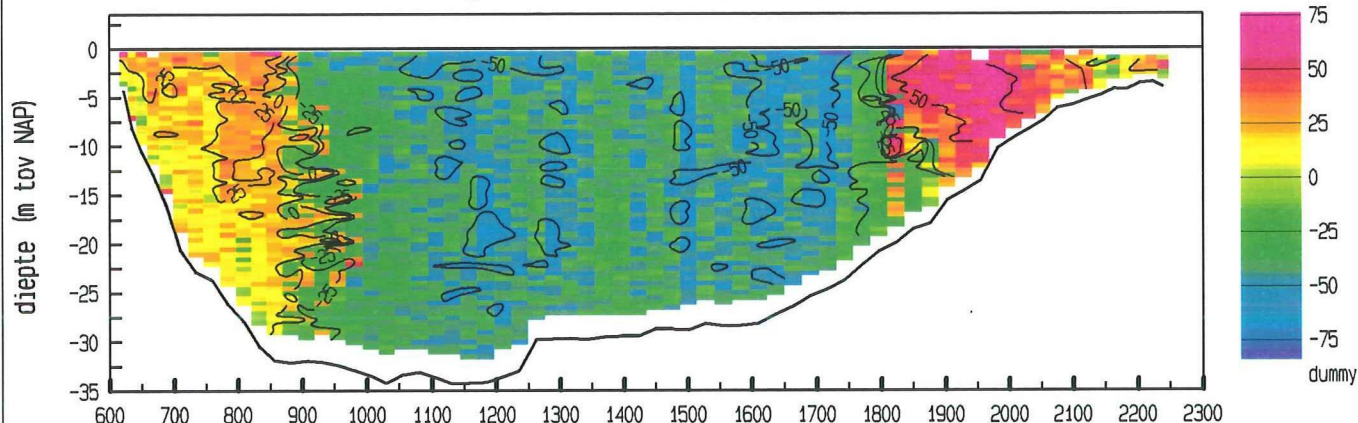
raaidebiet (hp) : -14459 m³/sec

adcpfile : data/gevalid/2101/rpo026a..val

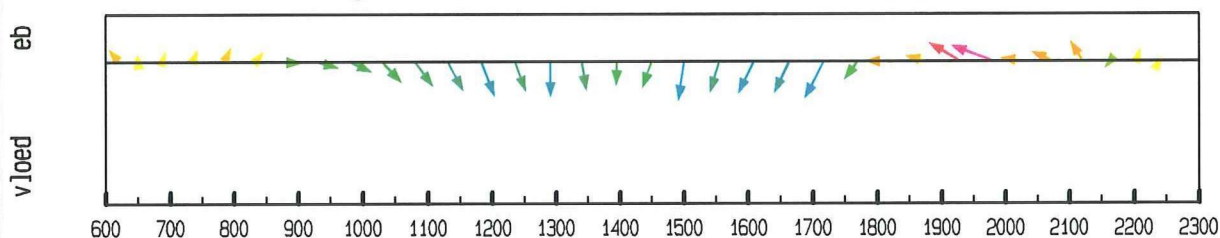
Roompot oost dd 24 augustus 1995
adcpfile : data/gevalid/2101/rpo027a..val

tijd : 1428 - 1435

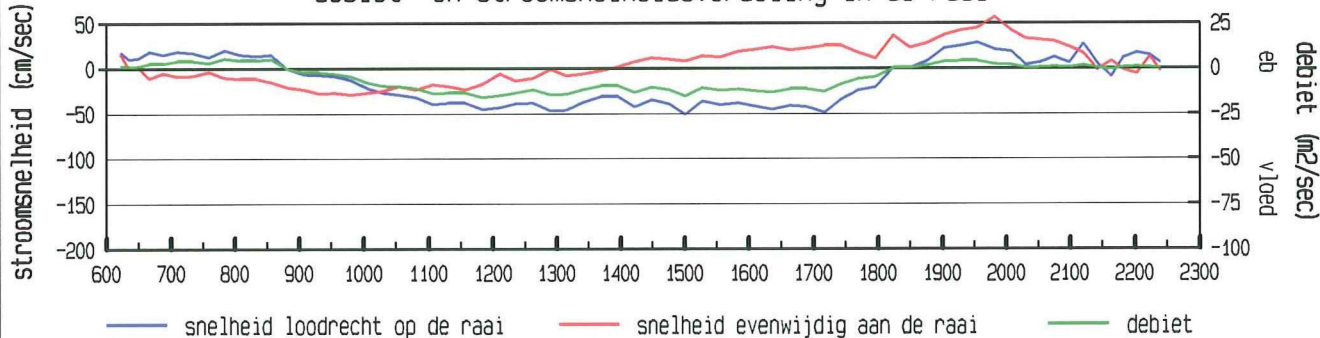
gemeten snelheid (cm/sec)



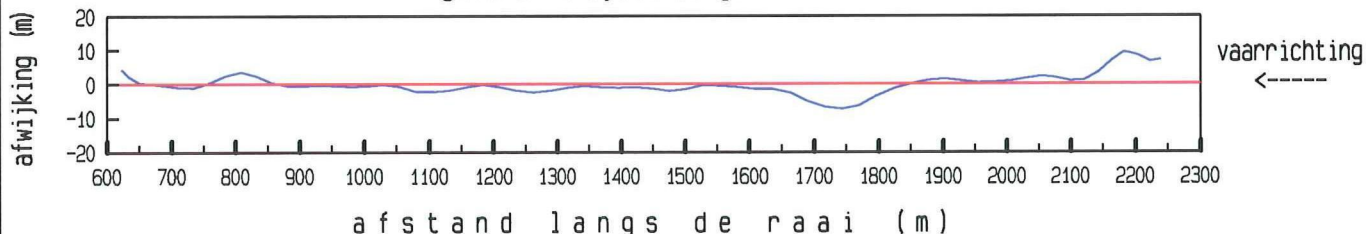
gemiddelde stroomsnelheid in de vertikaal



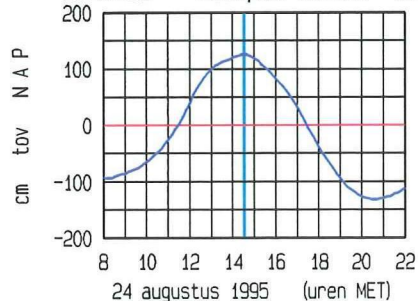
debiet- en stroomsnelheidsverdeling in de raai



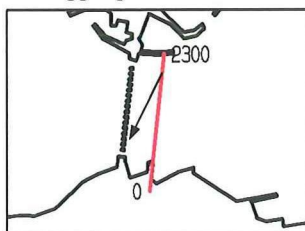
gevaaren traject langs de raai



LOKATIE Roompot Binnen WT02



ligging van de raai



maximum gemiddelde stroomsnelheid :

afstand uit nulpunt : 1982 m

stroomsnelheid : 61 cm/sec

stroomrichting : 207 °

doorstroomoppervlakte : 39836 m²

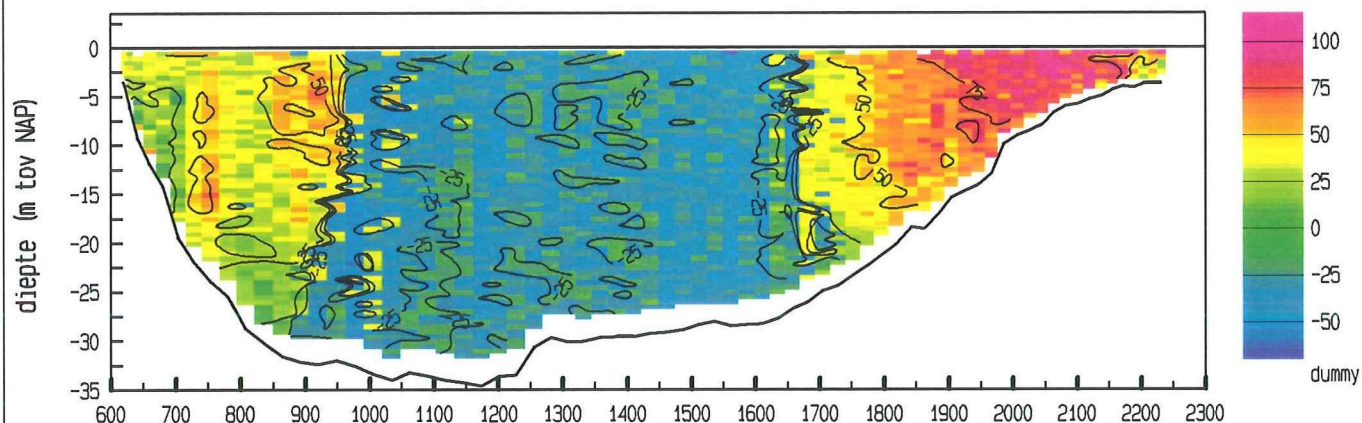
raaidebiet (hp) : -8261 m³/sec

adcpfile : data/gevalid/2101/rpo027a..val

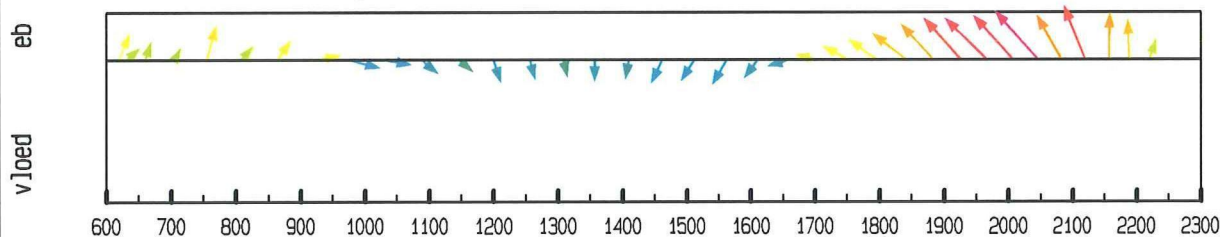
Roompot oost dd 24 augustus 1995
adcpfile : data/gevalid/2101/rpo028a..val

tijd : 1443 - 1451

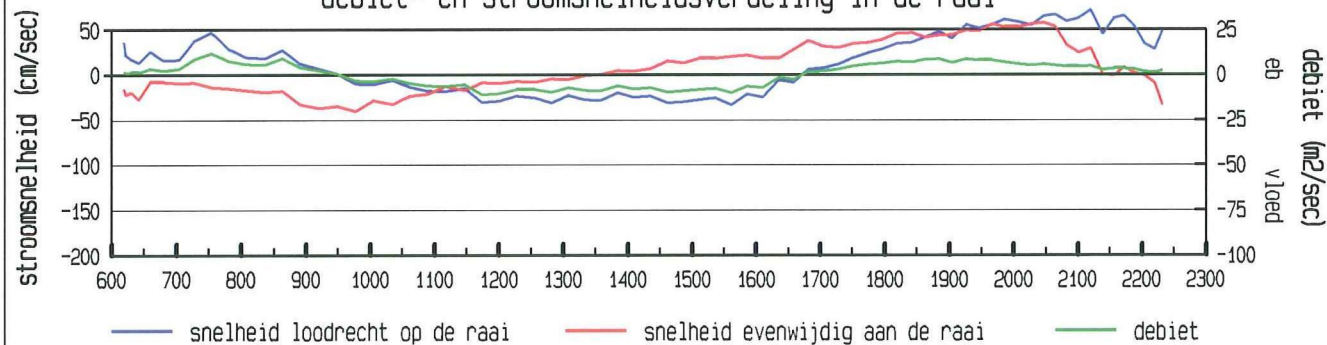
gemeten snelheid (cm/sec)



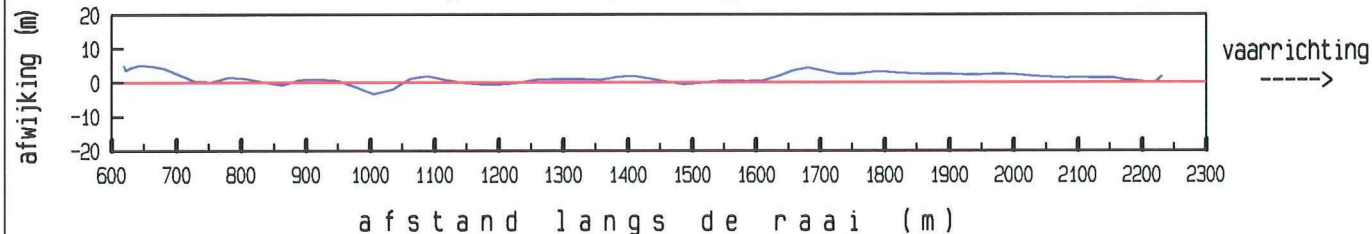
gemiddelde stroomsnelheid in de vertikaal



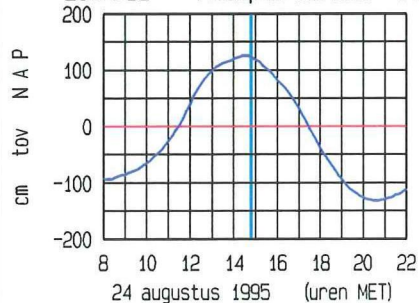
debiet- en stroomsnelheidsverdeling in de raai



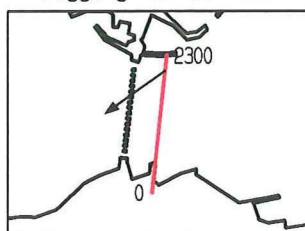
gevaren traject langs de raai



LOKATIE Roompot Binnen WT02



ligging van de raai



maximum gemiddelde stroomsnelheid :

afstand uit nulpunt : 2047 m

stroomsnelheid : 87 cm/sec

stroomrichting : 234°

doorstroomoppervlakte : 39817 m²

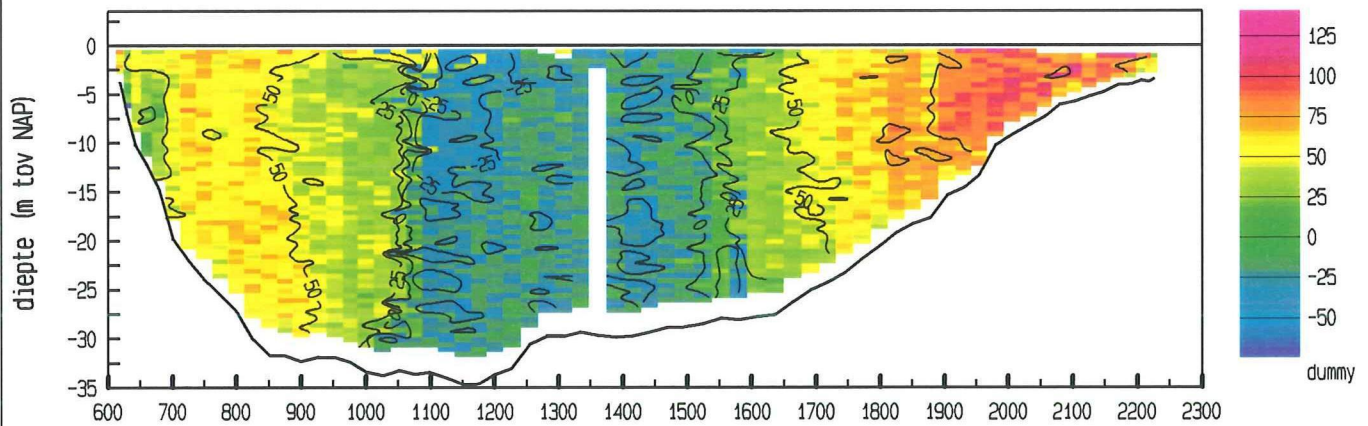
raaidebiet (hp) : -196 m³/sec

adcpfile : data/gevalid/2101/rpo028a..val

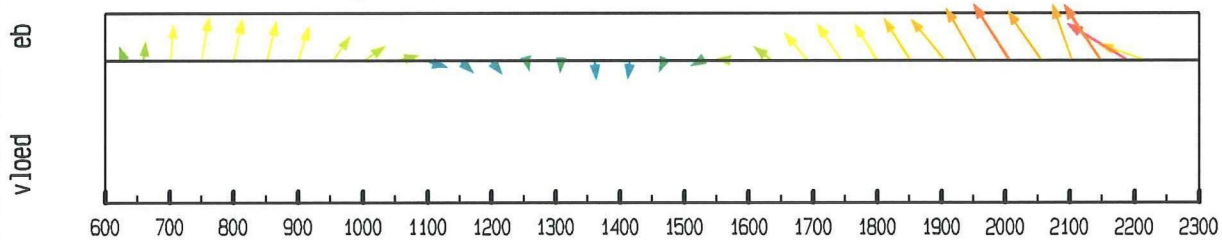
Roompot oost dd 24 augustus 1995
adcpfile : data/gevalid/2101/rpo029a..val

tijd : 1458 - 1505

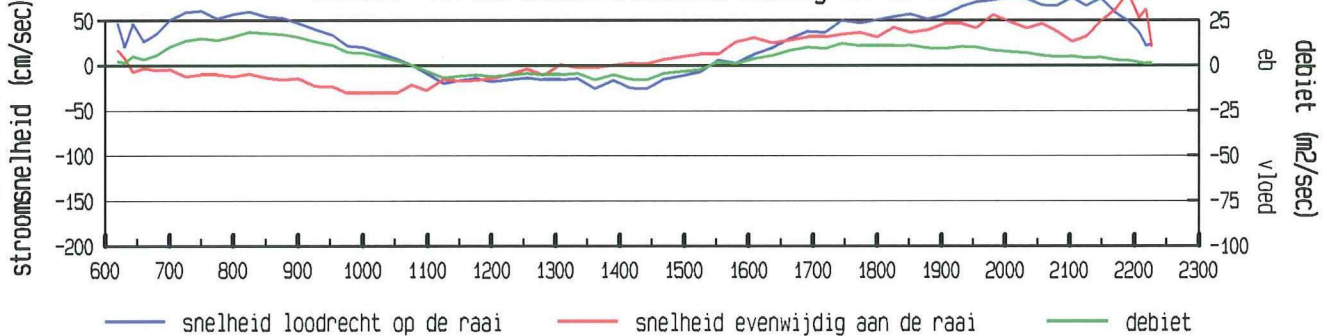
gemeten snelheid (cm/sec)



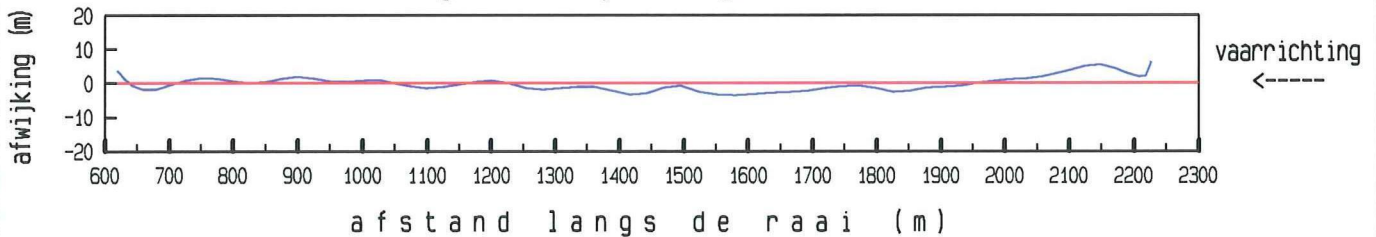
gemiddelde stroomsnelheid in de vertikaal



debiet- en stroomsnelheidsverdeling in de raai

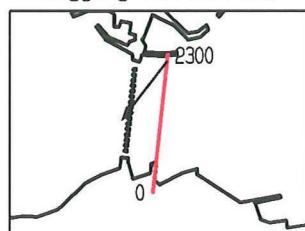
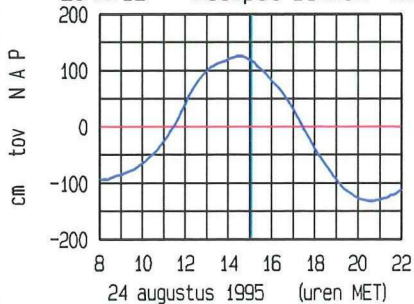


gevaaren traject langs de raai



LOKATIE Roompot Binnen WT02

ligging van de raai



maximum gemiddelde stroomsnelheid :

afstand uit nulpunt : 2190 m

stroomsnelheid : 94 cm/sec

stroomrichting : 218 °

doorstroomoppervlakte : 39606 m²

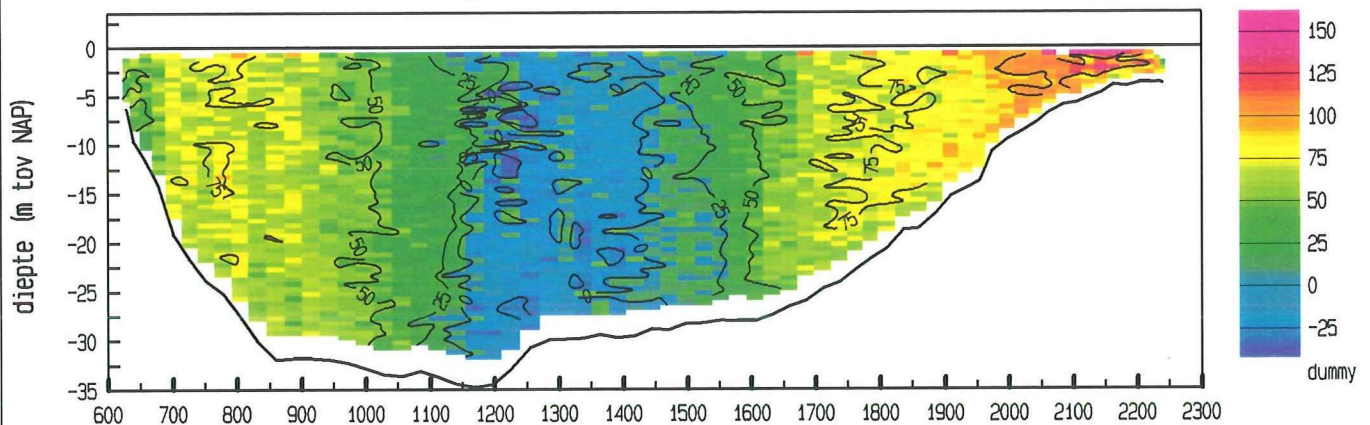
raaidebiet (hp) : 7415 m³/sec

adcpfile : data/gevalid/2101/rpo029a..val

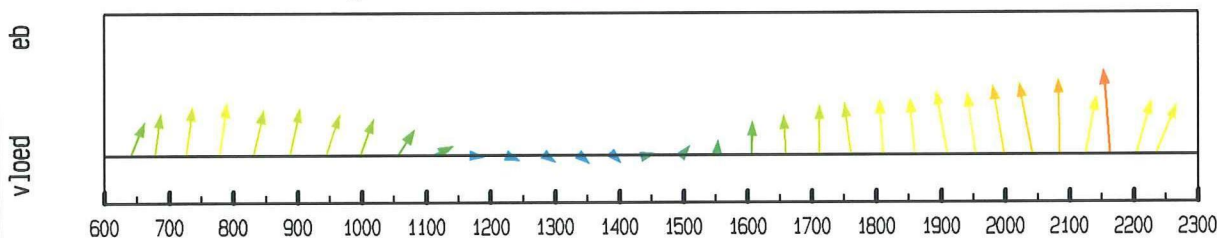
Roompot oost dd 24 augustus 1995
adcpfile : data/gevalid/2101/rpo030a..val

tijd : 1514 - 1521

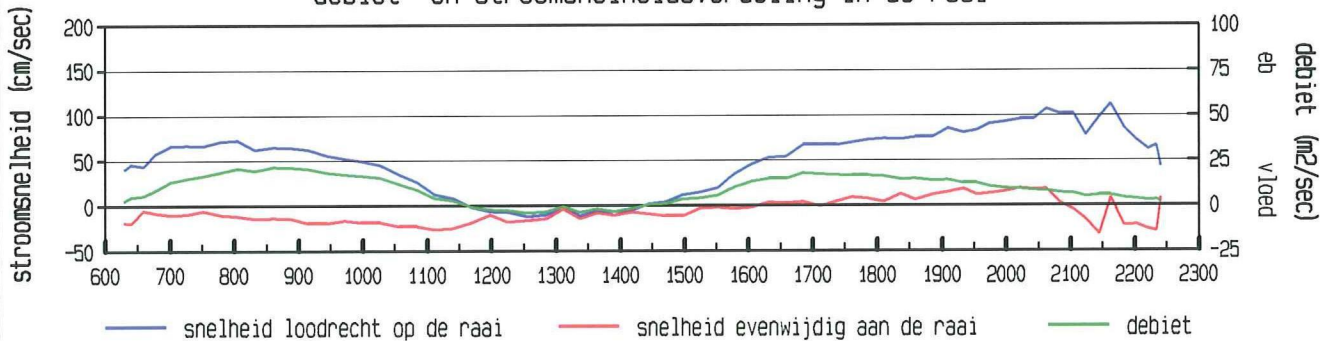
gemeten snelheid (cm/sec))



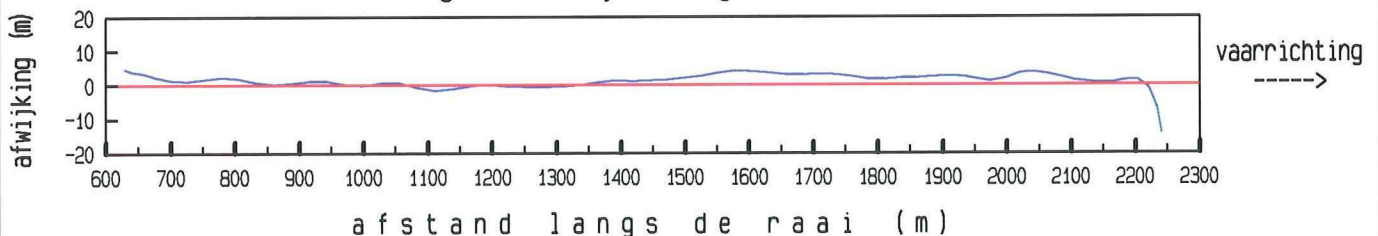
gemiddelde stroomsnelheid in de vertikaal



debiet- en stroomsnelheidsverdeling in de raai

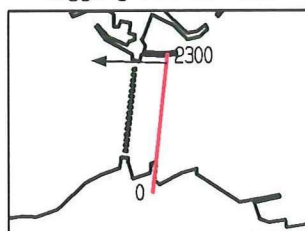
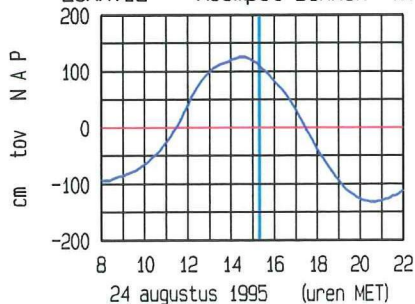


gevaaren traject langs de raai



LOKATIE Roompot Binnen WT02

ligging van de raai



maximum gemiddelde stroomsnelheid :

afstand uit nulpunt : 2163 m

stroomsnelheid : 112 cm/sec

stroomrichting : 272 °

doorstroomoppervlakte : 39443 m²

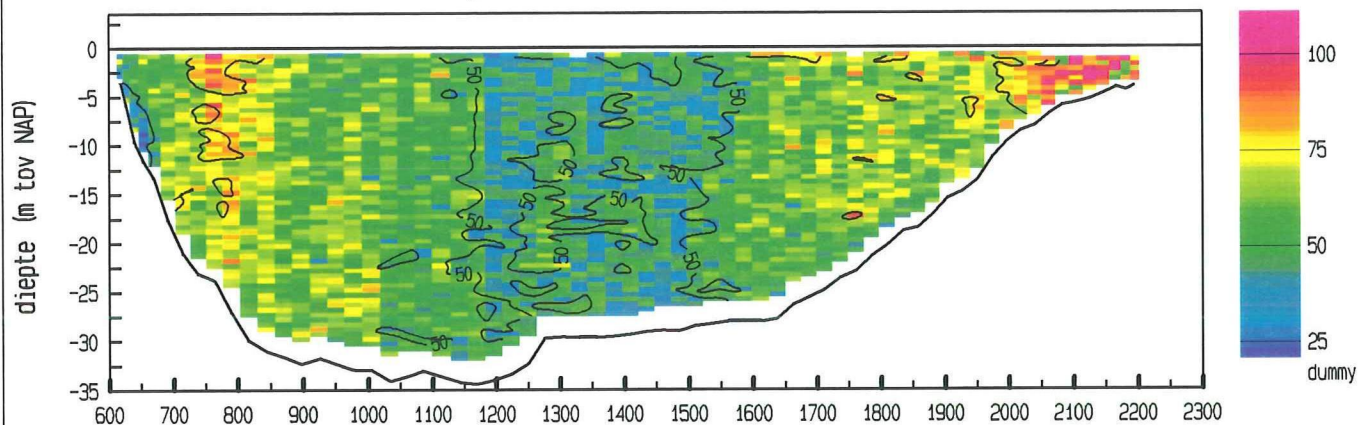
raaidebiet (hp) : 15228 m³/sec

adcpfile : data/gevalid/2101/rpo030a..val

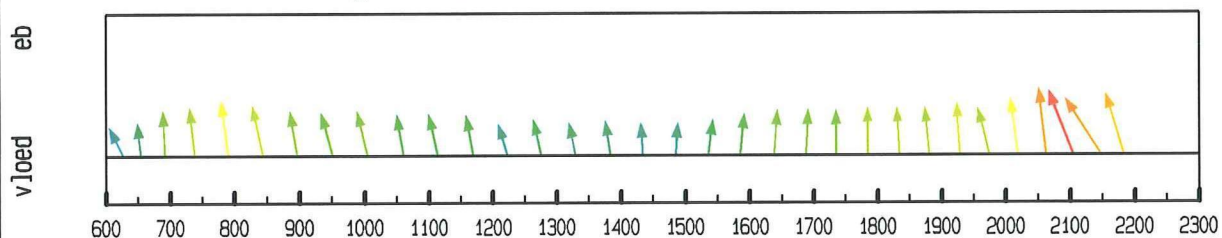
Roompot oost dd 24 augustus 1995
adcpfile : data/gevalid/2101/rpo031a..val

tijd : 1529 - 1536

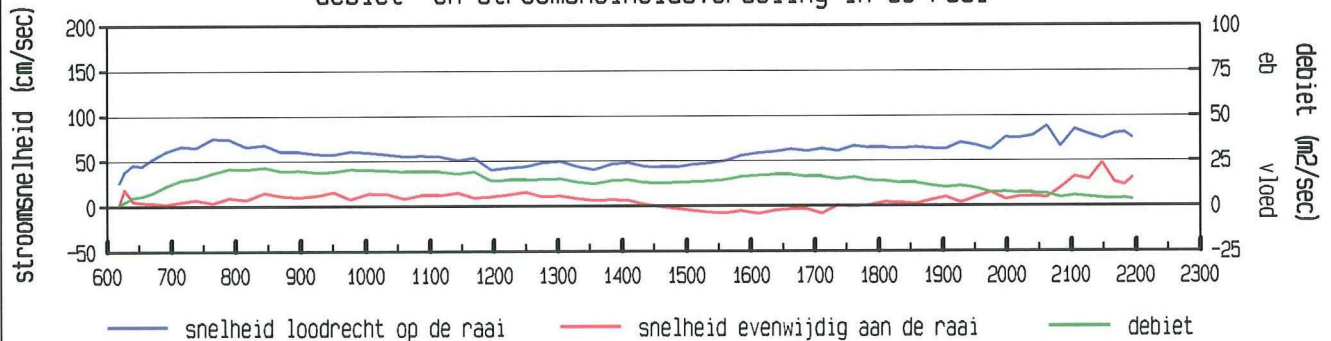
gemeten snelheid (cm/sec)



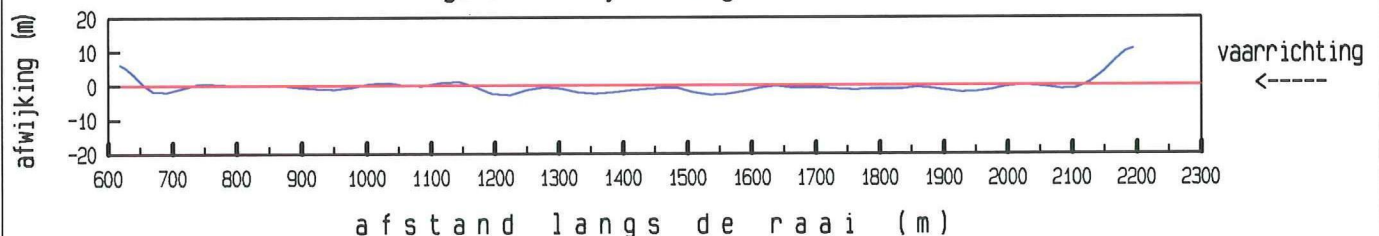
gemiddelde stroomsnelheid in de vertikaal



debiet- en stroomsnelheidsverdeling in de raai

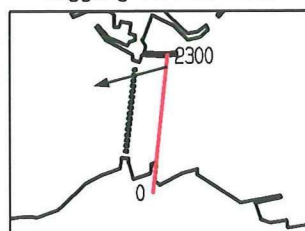
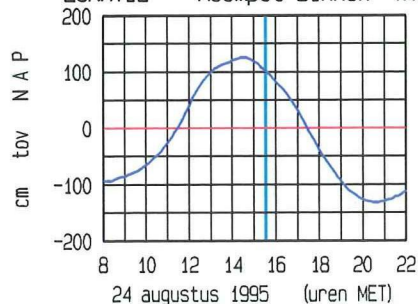


gevaaren traject langs de raai



LOKATIE Roompot Binnen WT02

ligging van de raai



maximum gemiddelde stroomsnelheid :

afstand uit nulpunt : 2105 m

stroomsnelheid : 91 cm/sec

stroomrichting : 255 °

doorstroomoppervlakte : 39282 m²

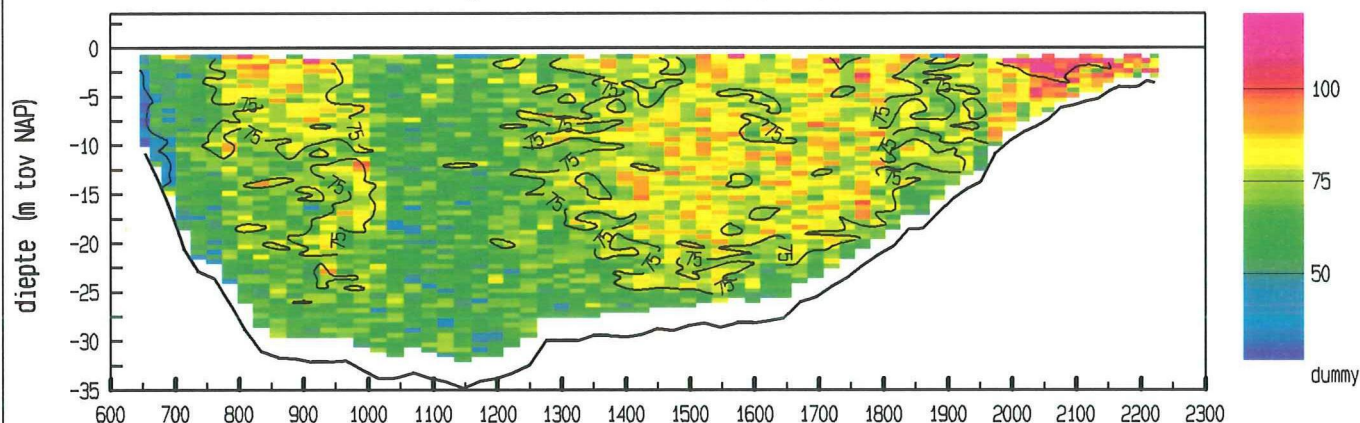
raaidebiet (hp) : 22231 m³/sec

adcpfile : data/gevalid/2101/rpo031a..val

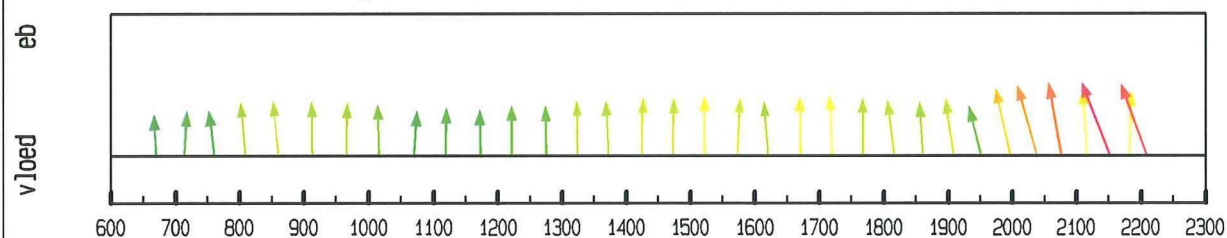
Roompot oost dd 24 augustus 1995
adcpfile : data/gevalid/2101/rpo032a..val

tijd : 1545 - 1552

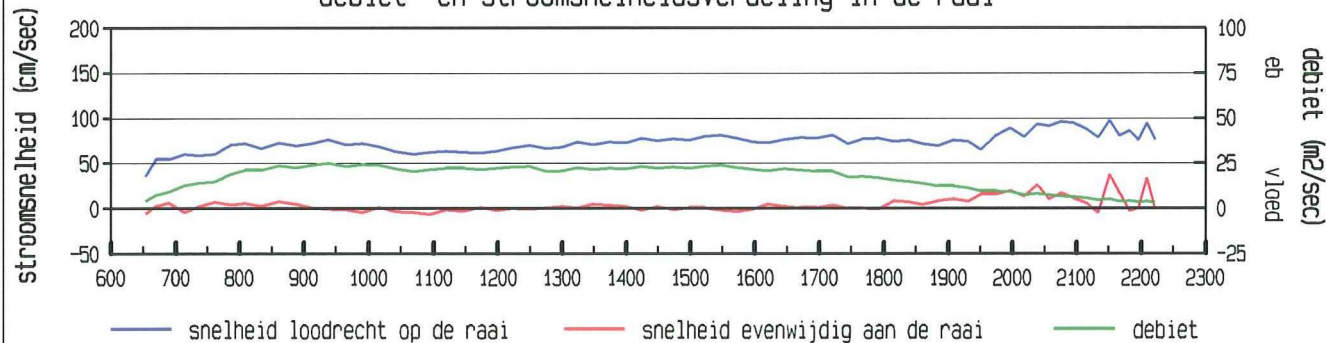
gemeten snelheid (cm/sec))



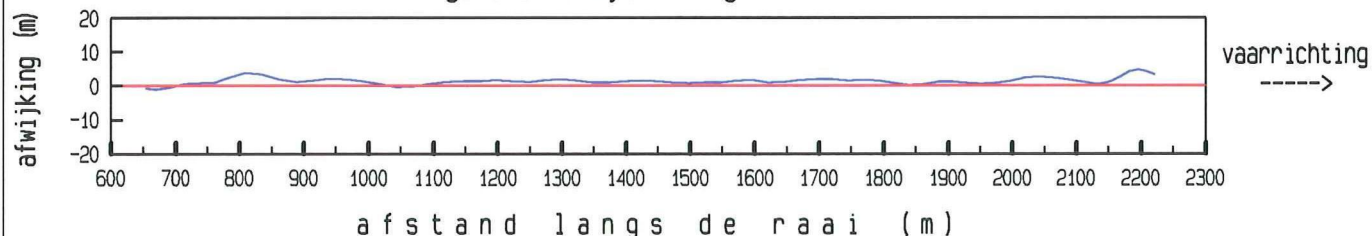
gemiddelde stroomsnelheid in de vertikaal



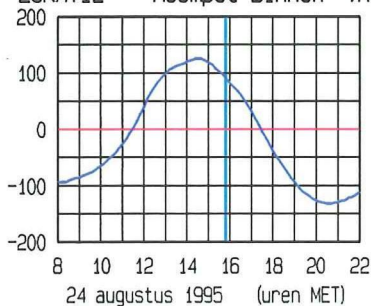
debiet- en stroomsnelheidsverdeling in de raai



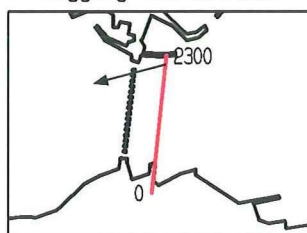
gevaaren traject langs de raai



LOKATIE Roompot Binnen WT02



ligging van de raai



maximum gemiddelde stroomsnelheid :

afstand uit nulpunt : 2152 m
stroomsnelheid : 104 cm/sec
stroomrichting : 255 °

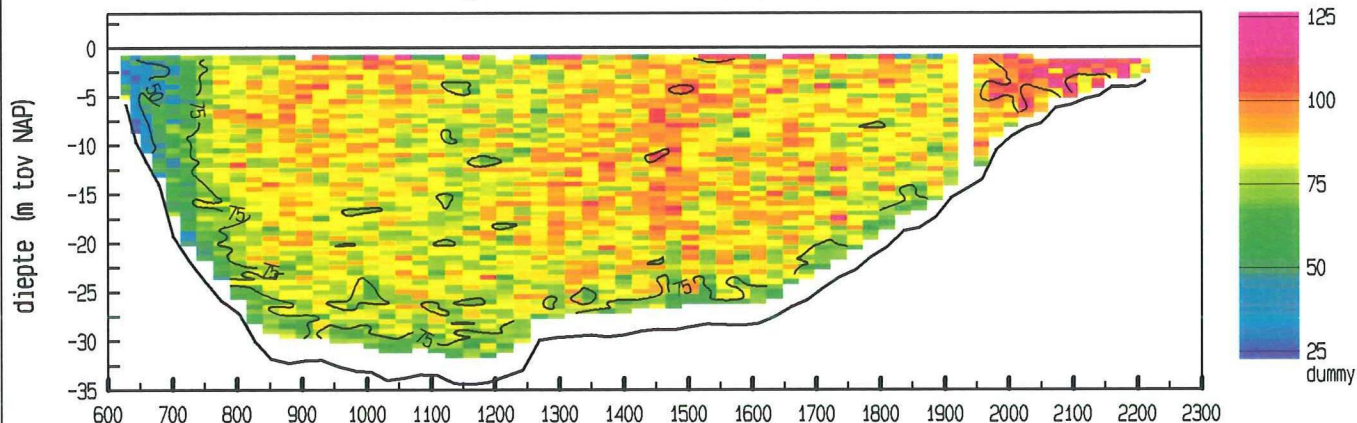
doorstroomoppervlakte : 39001 m²
raaidebiet (hp) : 27747 m³/sec

adcpfile : data/gevalid/2101/rpo032a..val

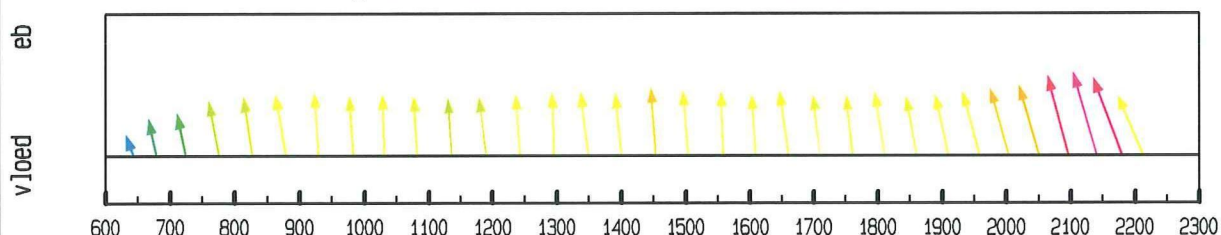
Roompot oost dd 24 augustus 1995
adcpfile : data/gevalid/2101/rpo033a..val

tijd : 1559 - 1606

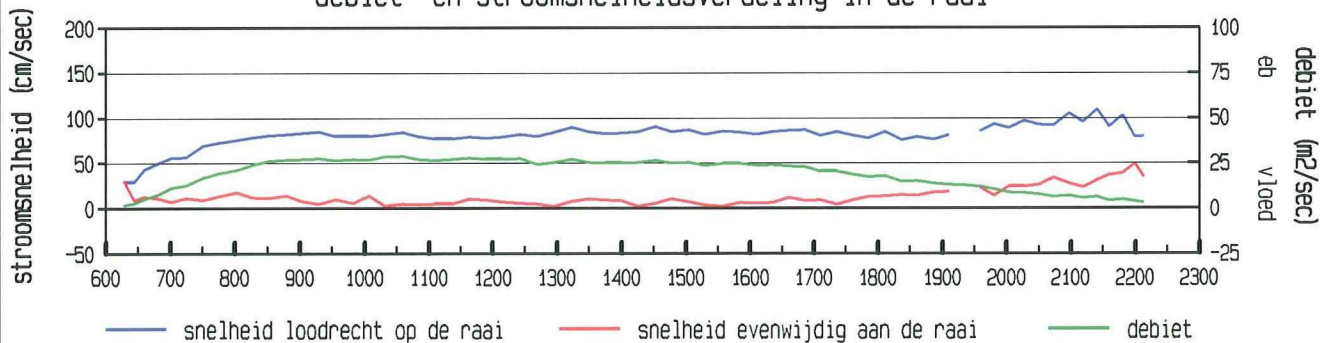
gemeten snelheid (cm/sec)



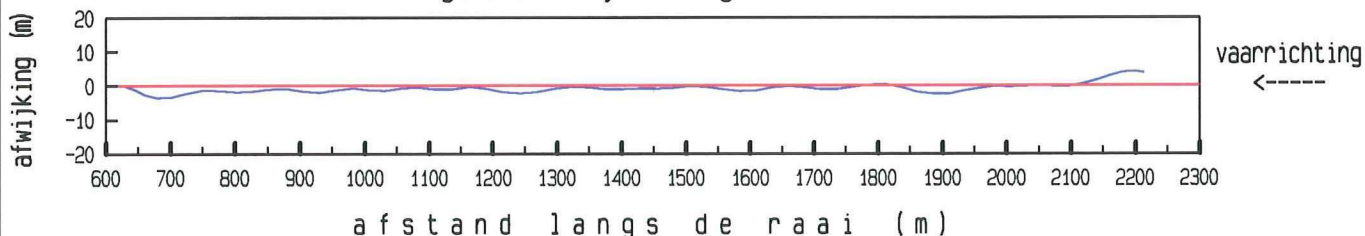
gemiddelde stroomsnelheid in de vertikaal



debiet- en stroomsnelheidsverdeling in de raai

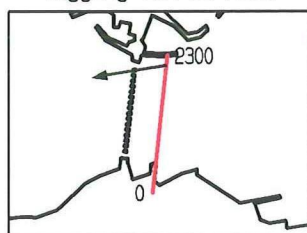
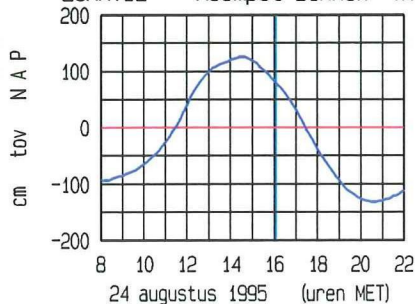


gevaaren traject langs de raai



LOKATIE Roompot Binnen WT02

ligging van de raai



maximum gemiddelde stroomsnelheid :

afstand uit nulpunt : 2141 m

stroomsnelheid : 114 cm/sec

stroomrichting : 260°

doorstroomoppervlakte : 39001 m²

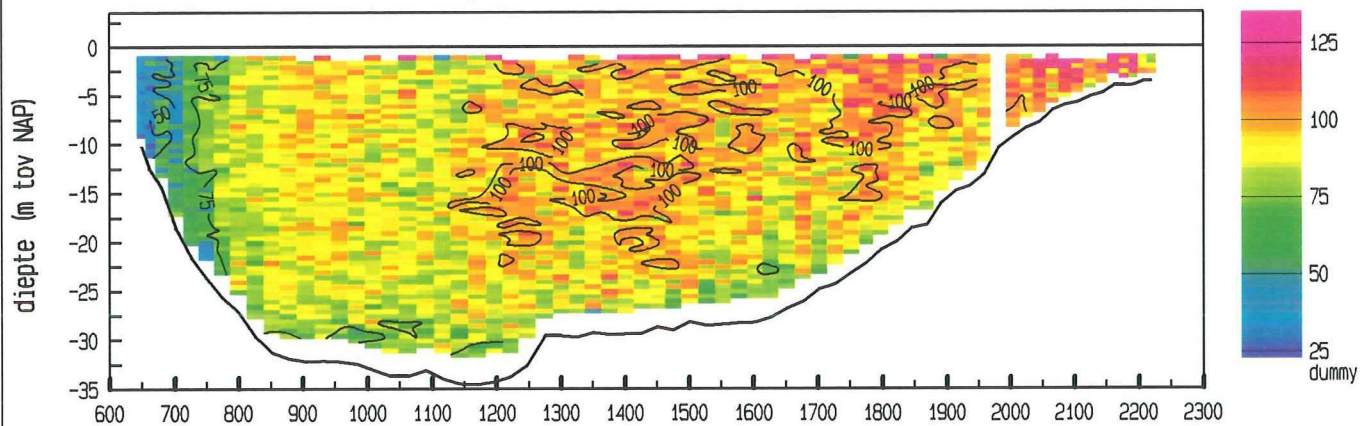
raaidebiet (hp) : 31499 m³/sec

adcpfile : data/gevalid/2101/rpo033a..val

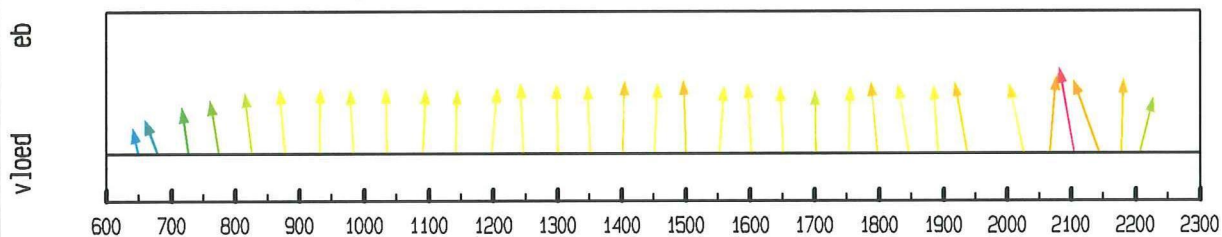
Roompot oost dd 24 augustus 1995
adcpfile : data/gevalid/2101/rpo034a..val

tijd : 1614 - 1621

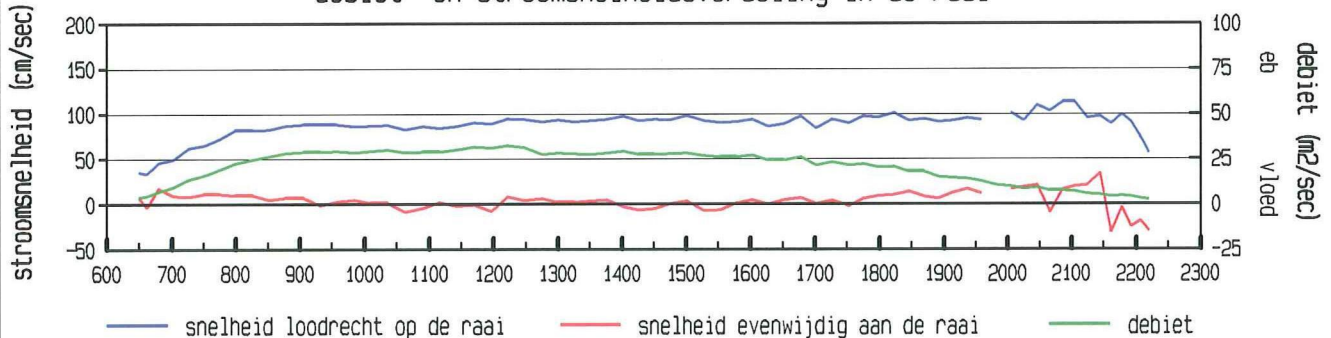
gemeten snelheid (cm/sec)



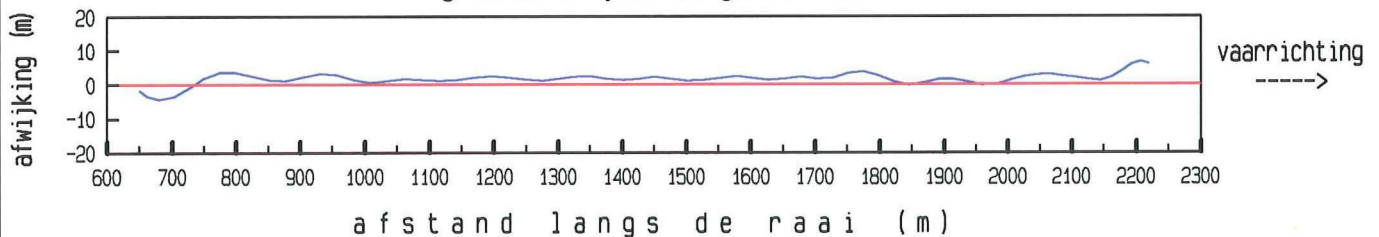
gemiddelde stroomsnelheid in de vertikaal



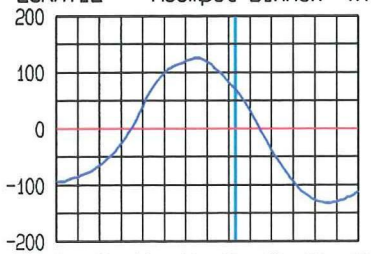
debiet- en stroomsnelheidsverdeling in de raai



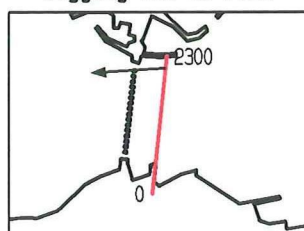
gevaaren traject langs de raai



LOKATIE Roompot Binnen WT02



ligging van de raai



maximum gemiddelde stroomsnelheid :

afstand uit nulpunt : 2105 m

stroomsnelheid : 115 cm/sec

stroomrichting : 266 °

doorstroomoppervlakte : 38607 m²

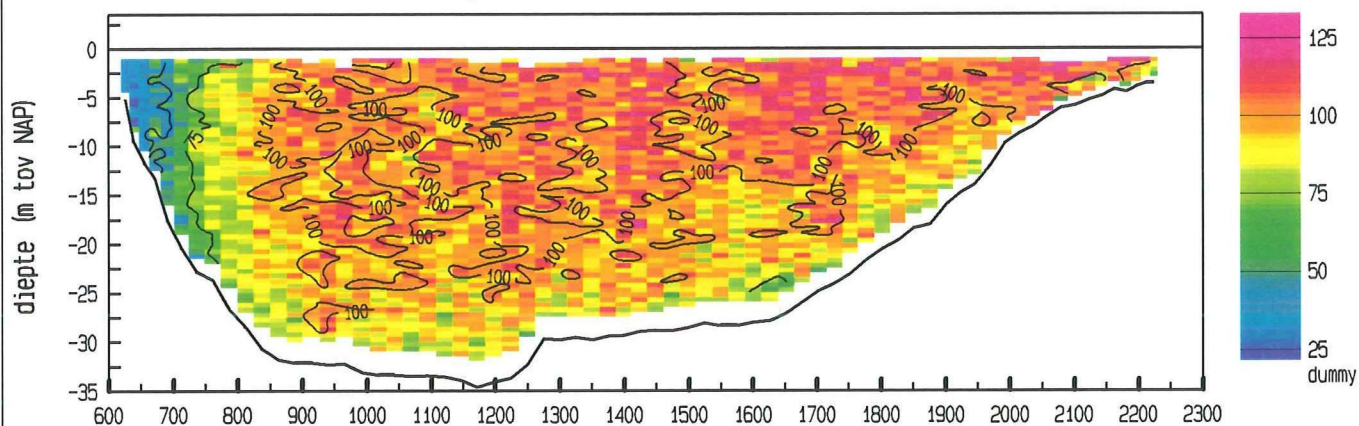
raaidebiet (hp) : 34071 m³/sec

adcpfile : data/gevalid/2101/rpo034a..val

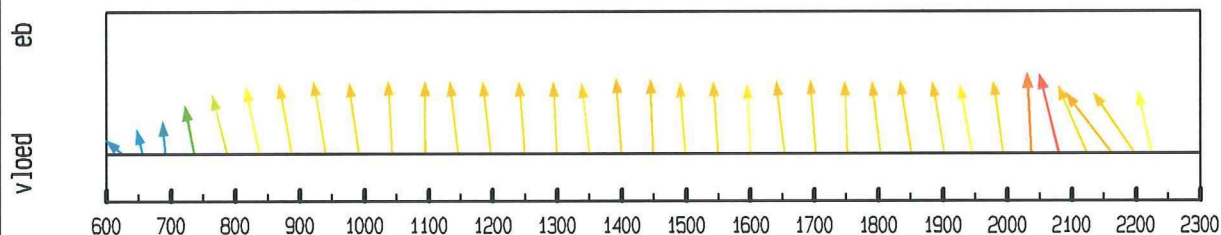
Roompot oost dd 24 augustus 1995
adcpfile : data/gevalid/2101/rpo035a..val

tijd : 1629 - 1636

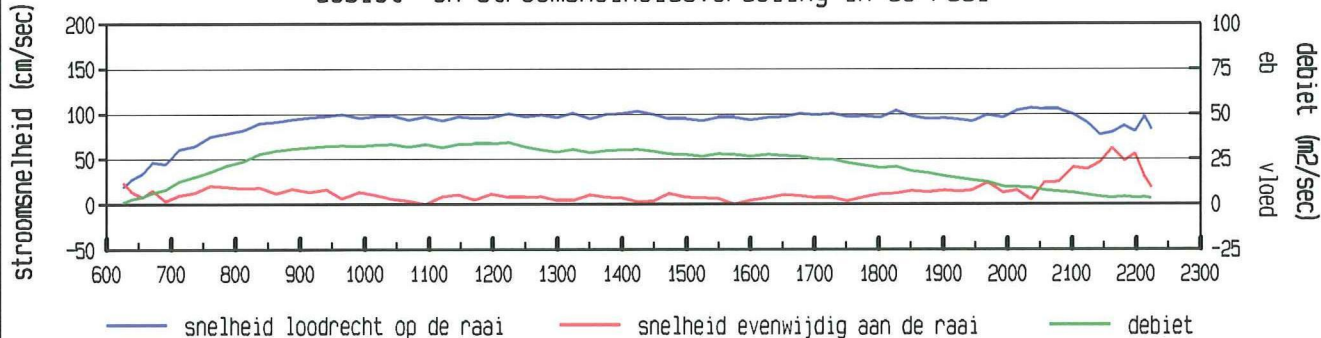
gemeten snelheid (cm/sec)



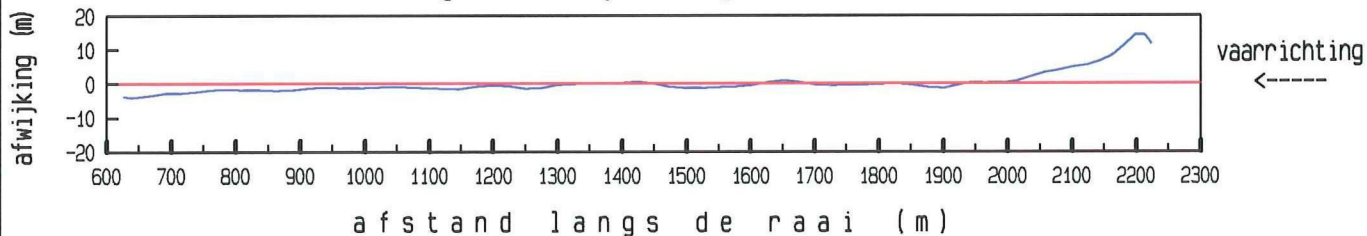
gemiddelde stroomsnelheid in de vertikaal



debiet- en stroomsnelheidsverdeling in de raai

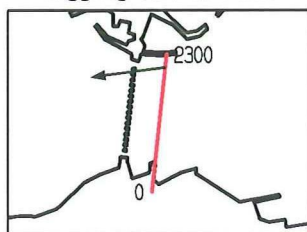
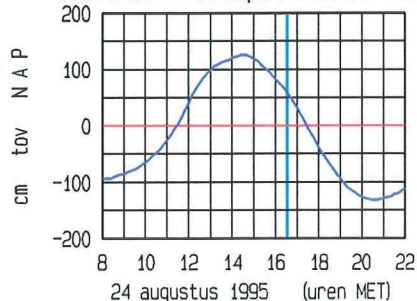


gevaaren traject langs de raai



LOKATIE Roompot Binnen WT02

ligging van de raai



maximum gemiddelde stroomsnelheid :

afstand uit nulpunt : 2079 m

stroomsnelheid : 108 cm/sec

stroomrichting : 263 °

doorstroomoppervlakte : 38639 m²

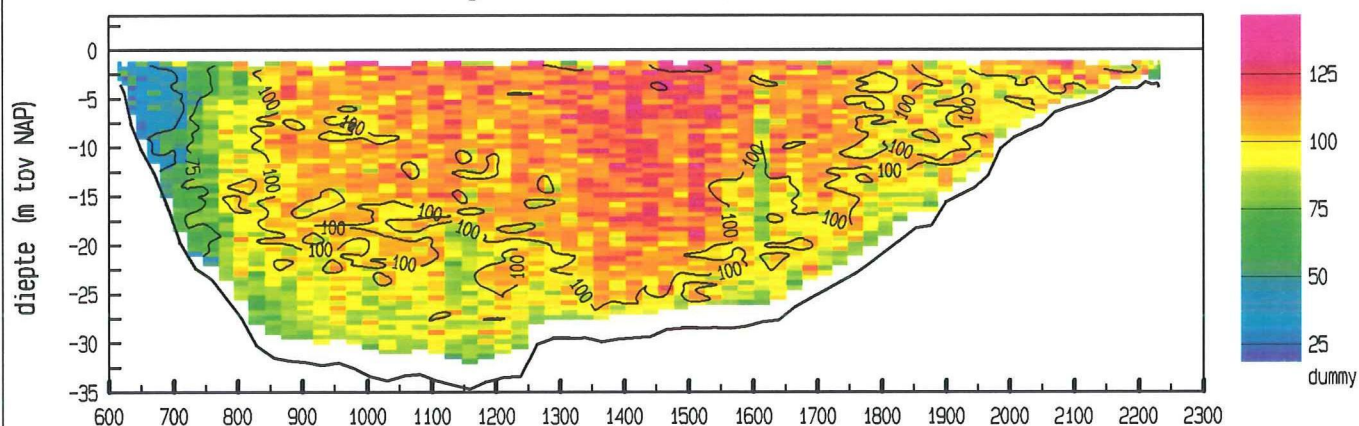
raaidebiet (hp) : 36001 m³/sec

adcpfile : data/gevalid/2101/rpo035a..val

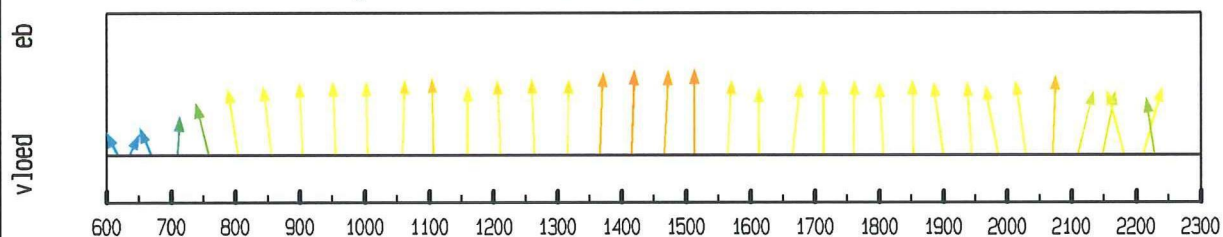
Roompot oost dd 24 augustus 1995
adcpfile : data/gevalid/2101/rpo036a..val

tijd : 1644 - 1652

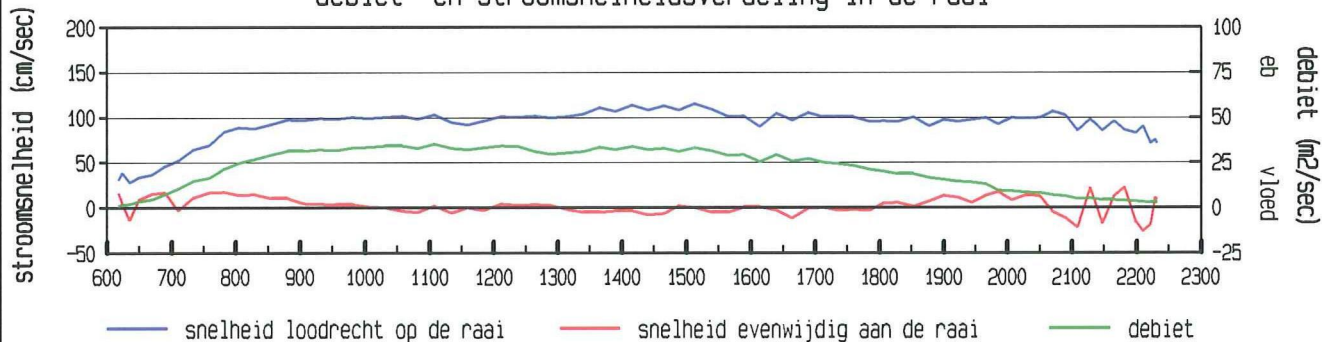
gemeten snelheid (cm/sec)



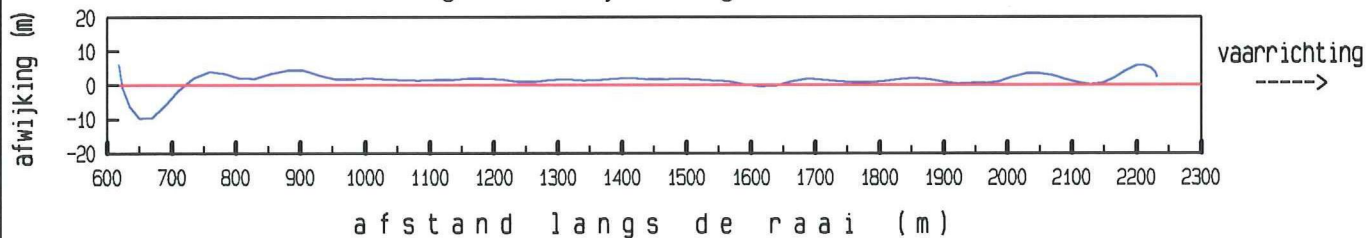
gemiddelde stroomsnelheid in de vertikaal



debiet- en stroomsnelheidsverdeling in de raai

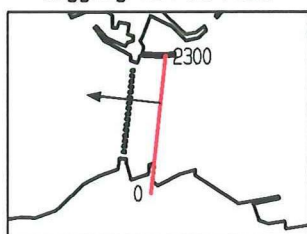
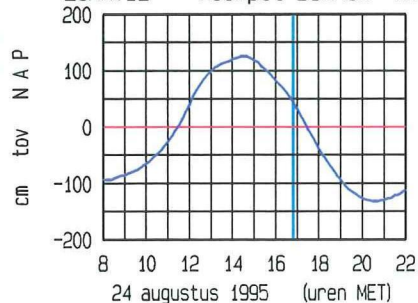


gevaaren traject langs de raai



LOKATIE Roompot Binnen WT02

ligging van de raai



maximum gemiddelde stroomsnelheid :

afstand uit nulpunt : 1513 m

stroomsnelheid : 115 cm/sec

stroomrichting : 276 °

doorstroomoppervlakte : 38359 m²

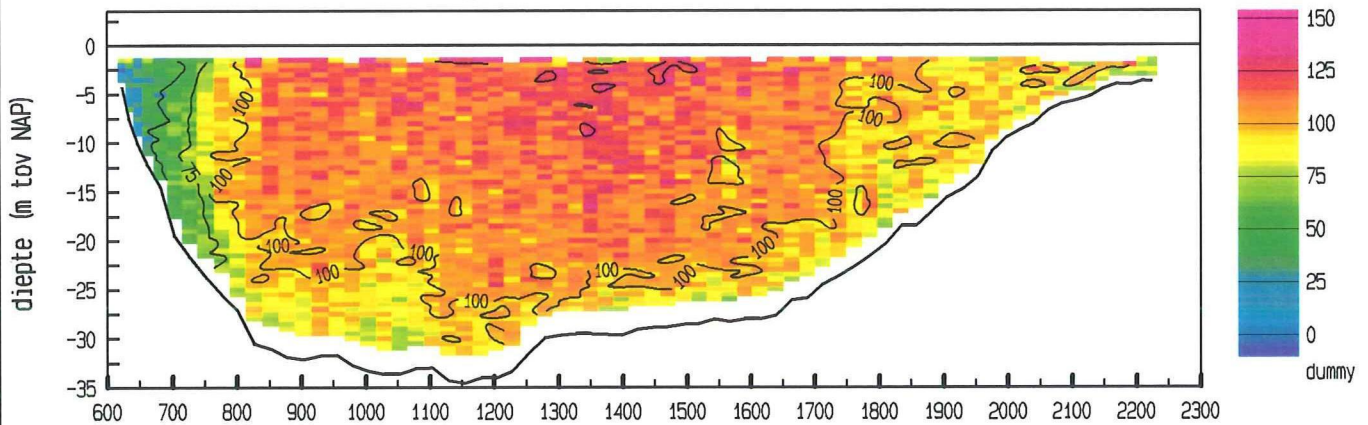
raaidebiet (hp) : 37123 m³/sec

adcpfile : data/gevalid/2101/rpo036a..val

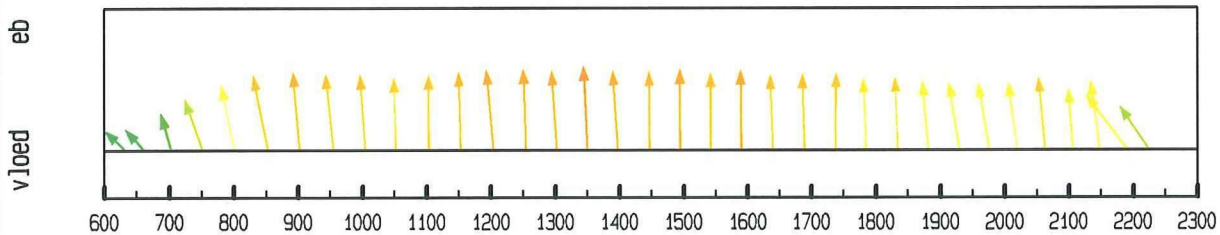
Roompot oost dd 24 augustus 1995
adcpfile : data/gevalid/2101/rpo037a..val

tijd : 1659 - 1706

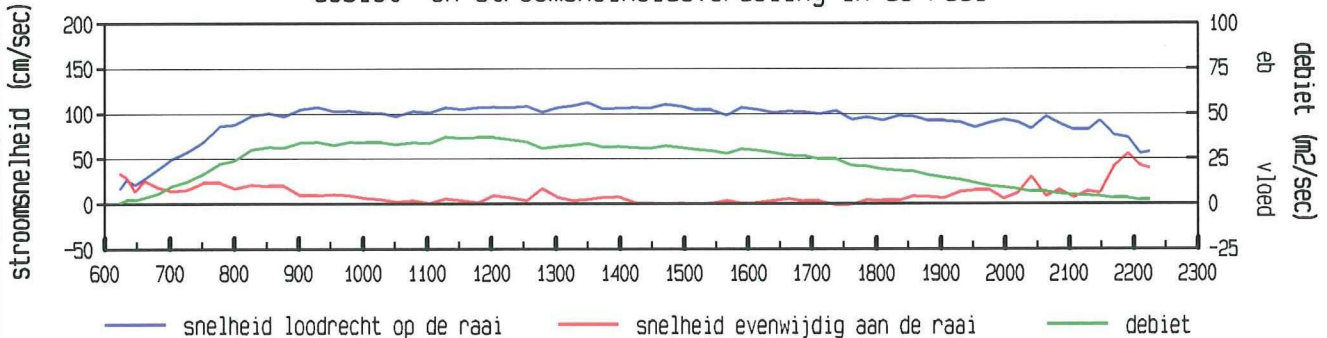
gemeten snelheid (cm/sec)



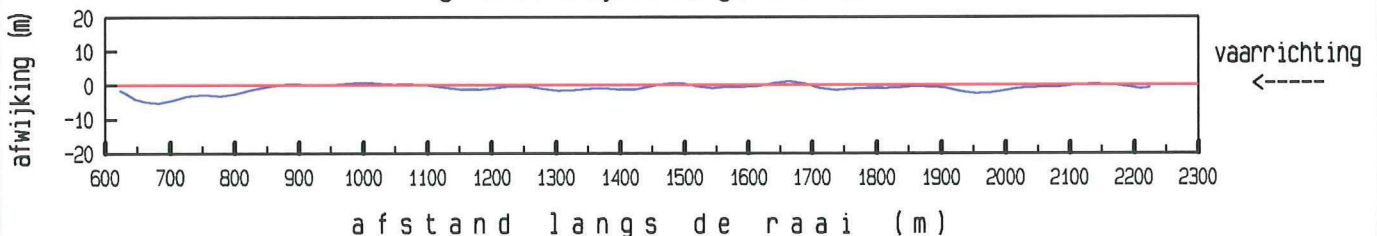
gemiddelde stroomsnelheid in de vertikaal



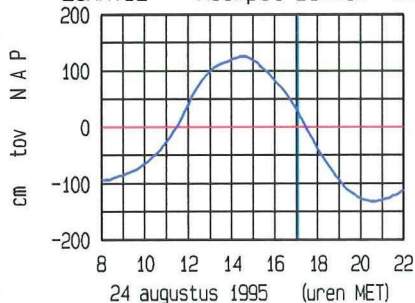
debiet- en stroomsnelheidsverdeling in de raai



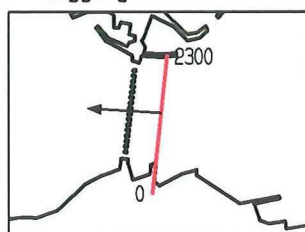
gevaren traject langs de raai



LOKATIE Roompot Binnen WT02



ligging van de raai



maximum gemiddelde stroomsnelheid :

afstand uit nulpunt : 1350 m

stroomsnelheid : 113 cm/sec

stroomrichting : 273 °

doorstroomoppervlakte : 38106 m²

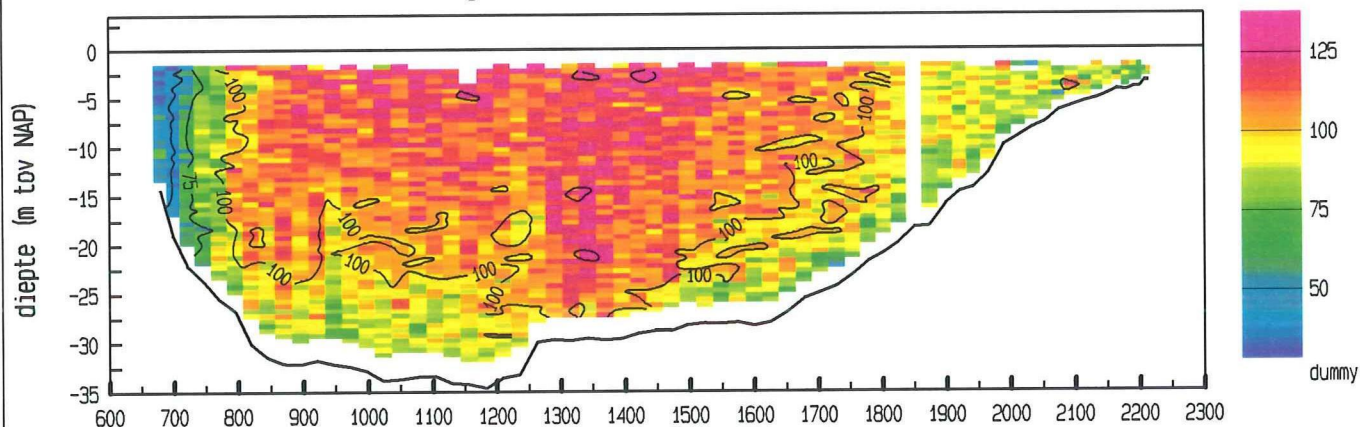
raaidebiet (hp) : 37346 m³/sec

adcpfile : data/gevalid/2101/rpo037a..val

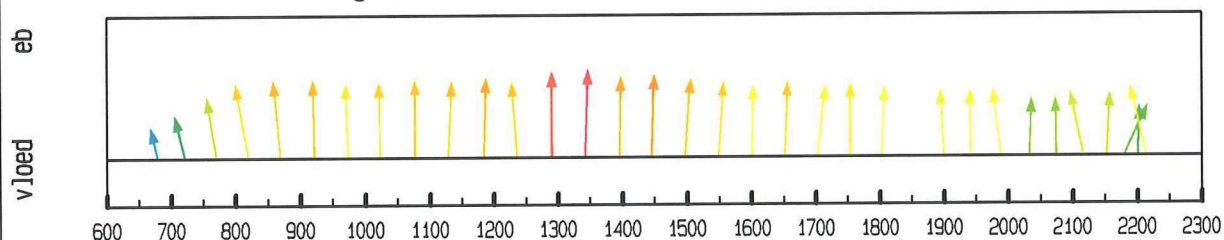
Roopot oost dd 24 augustus 1995
adcpfile : data/gevalid/2101/rpo038a..val

tijd : 1714 - 1721

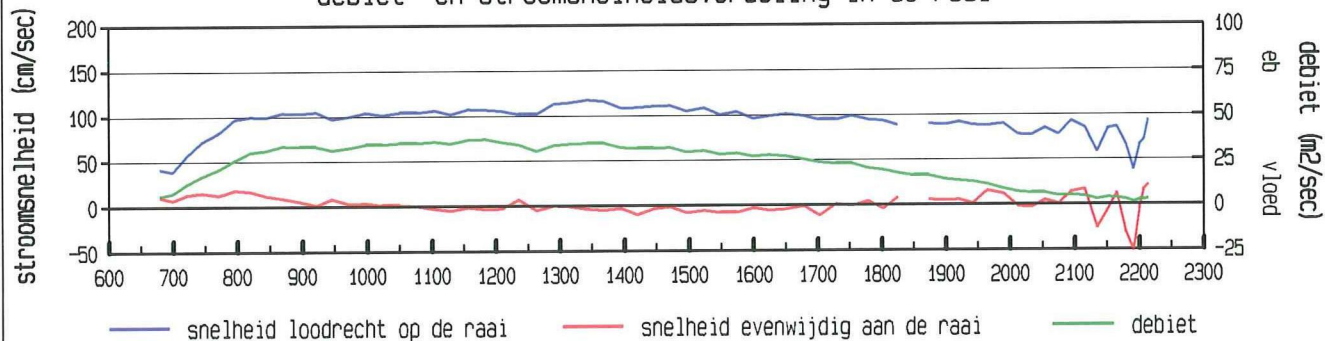
gemeten snelheid (cm/sec)



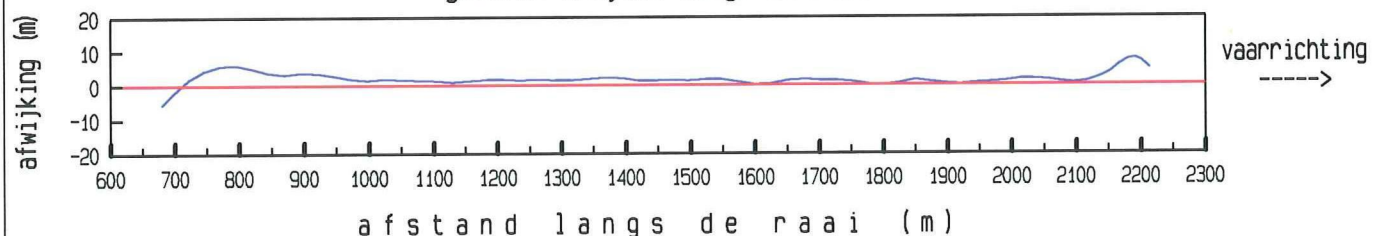
gemiddelde stroomsnelheid in de vertikaal



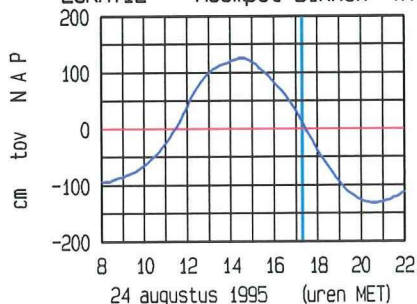
debiet- en stroomsnelheidsverdeling in de raai



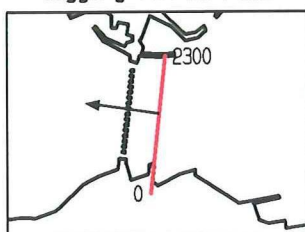
gevaaren traject langs de raai



LOKATIE Roopot Binnen WT02



ligging van de raai



maximum gemiddelde stroomsnelheid :

afstand uit nulpunt : 1342 m

stroomsnelheid : 117 cm/sec

stroomrichting : 278 °

doorstroomoppervlakte : 37373 m²

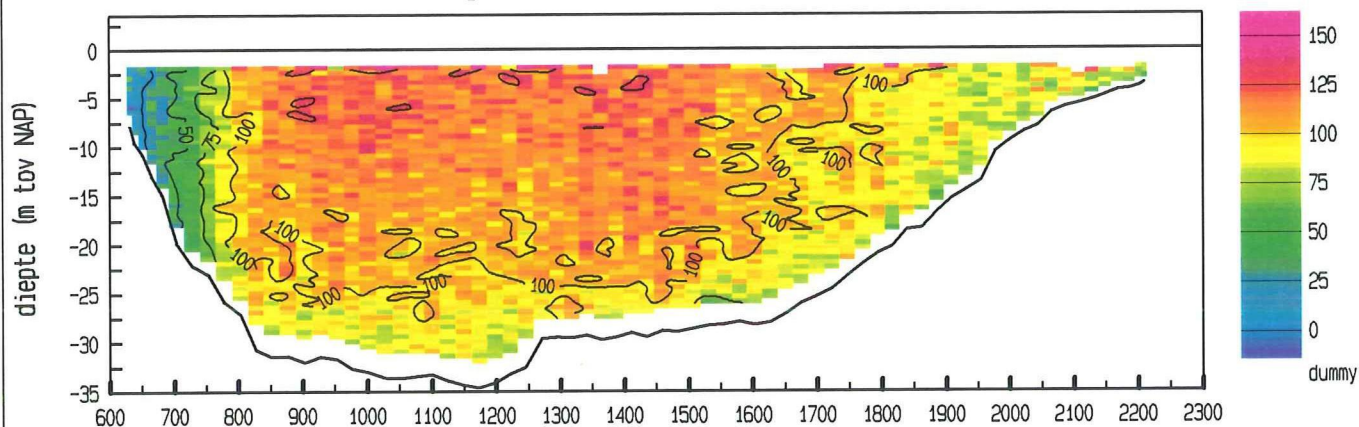
raaidebiet (hp) : 36998 m³/sec

adcpfile : data/gevalid/2101/rpo038a..val

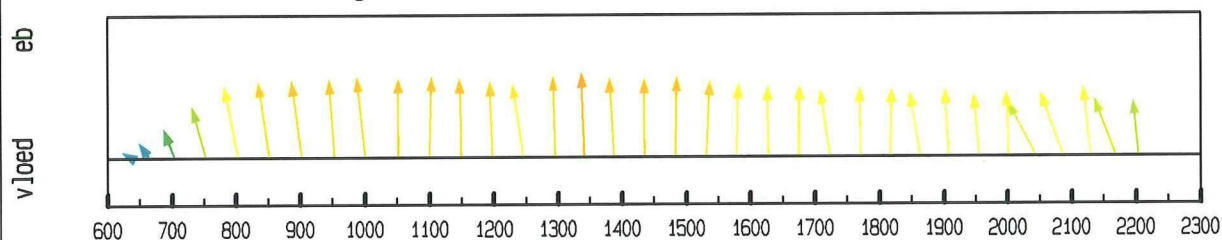
Roopot oost dd 24 augustus 1995
adcpfile : data/gevalid/2101/rpo039a..val

tijd : 1729 - 1736

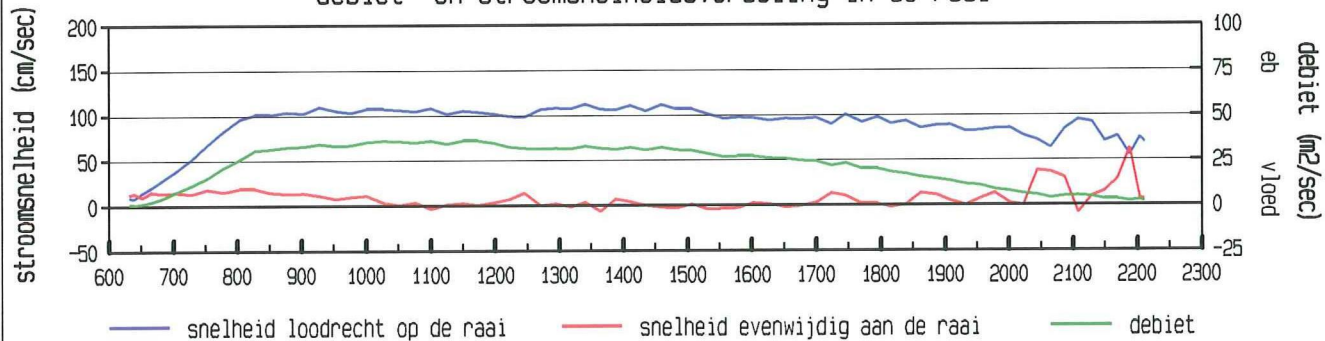
gemeten snelheid (cm/sec)



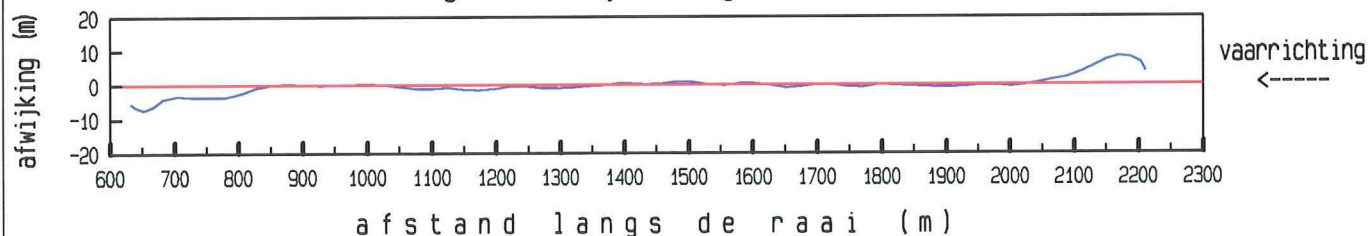
gemiddelde stroomsnelheid in de vertikaal



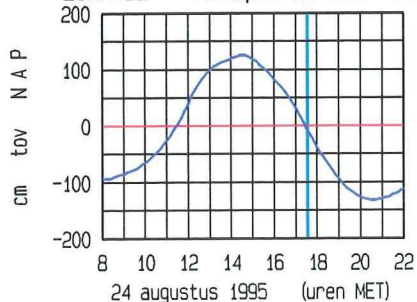
debiet- en stroomsnelheidsverdeling in de raai



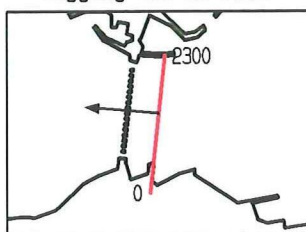
gevaren traject langs de raai



LOKATIE Roopot Binnen WT02



ligging van de raai



maximum gemiddelde stroomsnelheid :

afstand uit nulpunt : 1341 m

stroomsnelheid : 113 cm/sec

stroomrichting : 274 °

doorstroomoppervlakte : 37426 m²

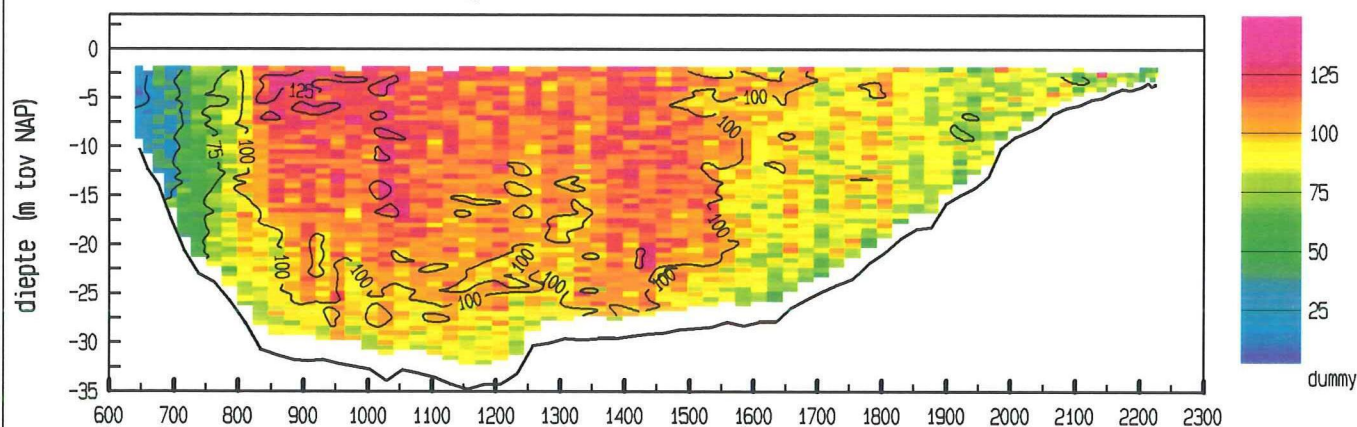
raaidebiet (hp) : 36194 m³/sec

adcpfile : data/gevalid/2101/rpo039a..val

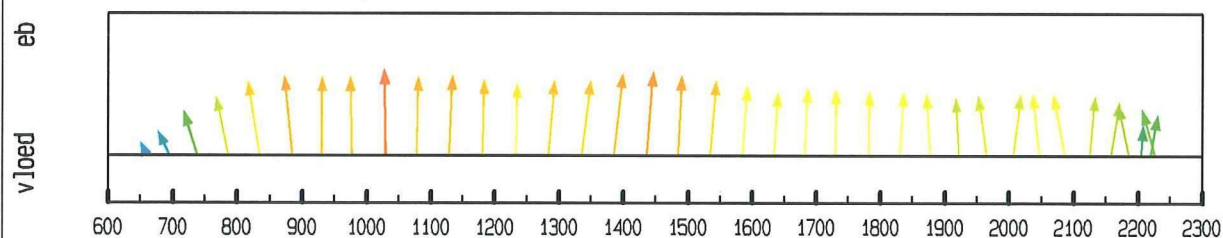
Roompot oost dd 24 augustus 1995
adcpfile : data/gevalid/2101/rpo040a..val

tijd : 1744 - 1751

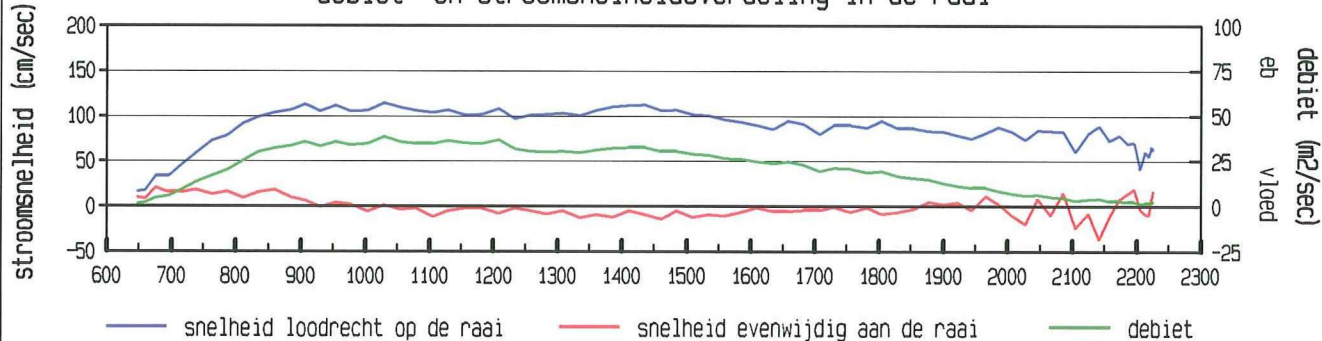
gemeten snelheid (cm/sec)



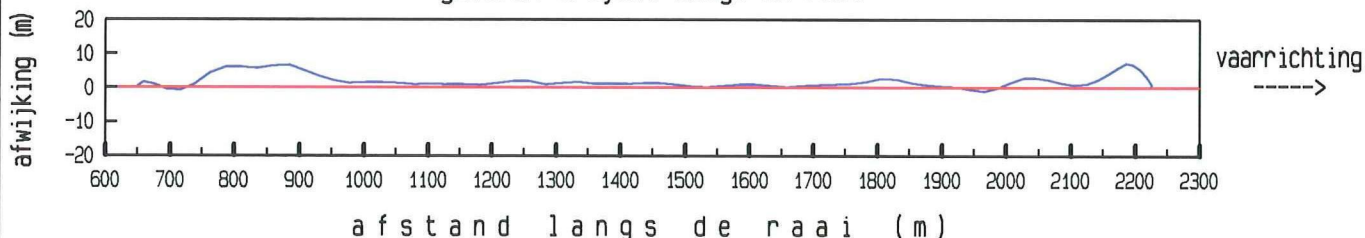
gemiddelde stroomsnelheid in de vertikaal



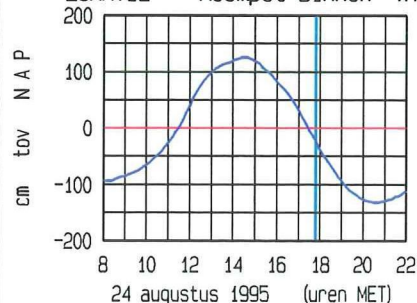
debiet- en stroomsnelheidsverdeling in de raai



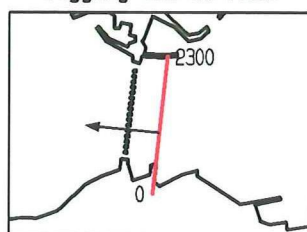
gevaaren traject langs de raai



LOKATIE Roompot Binnen WT02



ligging van de raai



maximum gemiddelde stroomsnelheid :

afstand uit nulpunt : 1029 m

stroomsnelheid : 115 cm/sec

stroomrichting : 276 °

doorstroomoppervlakte : 37142 m²

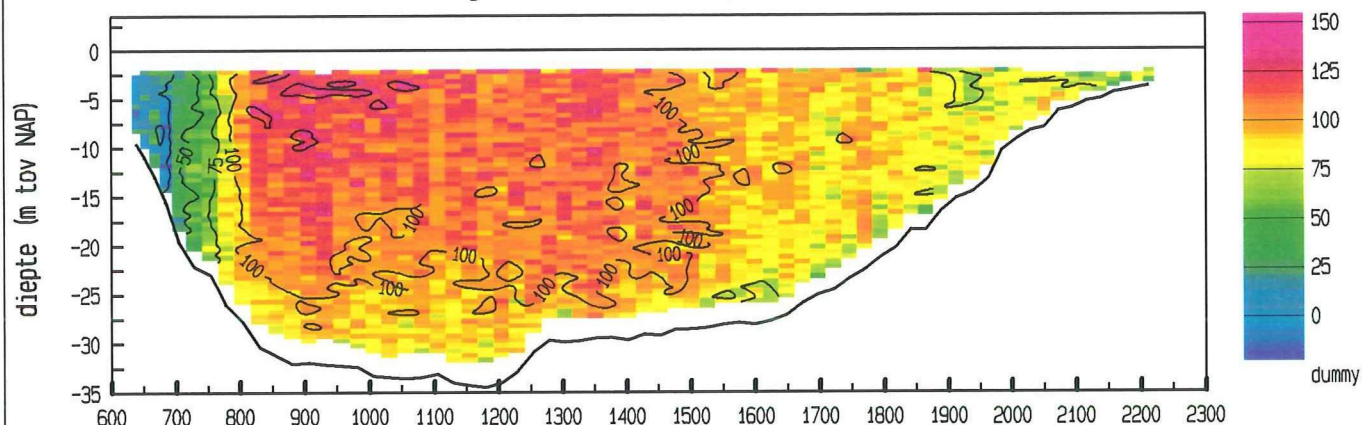
raaidebiet (hp) : 35508 m³/sec

adcpfile : data/gevalid/2101/rpo040a..val

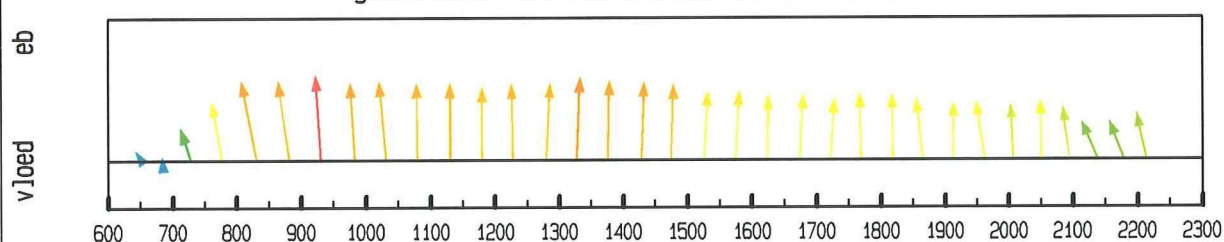
Roopot oost dd 24 augustus 1995
adcpfile : data/gevalid/2101/rpo041a..val

tijd : 1758 - 1805

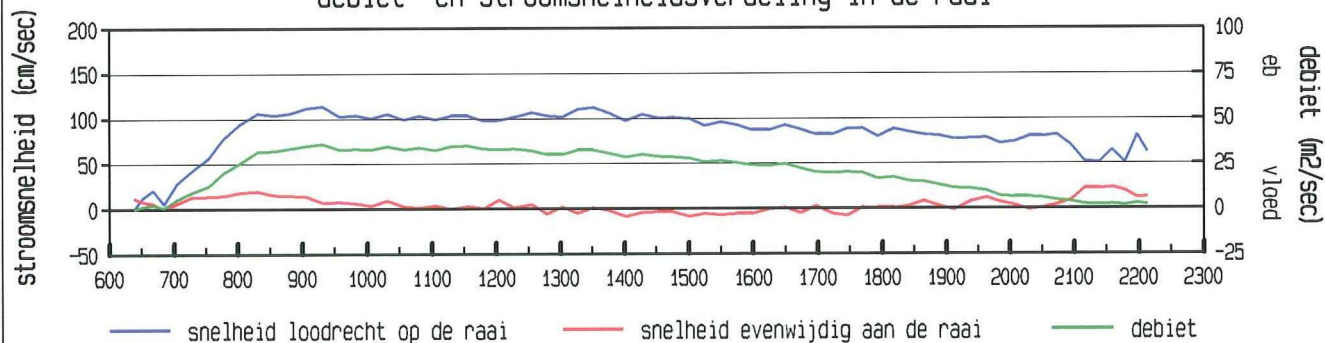
gemeten snelheid (cm/sec)



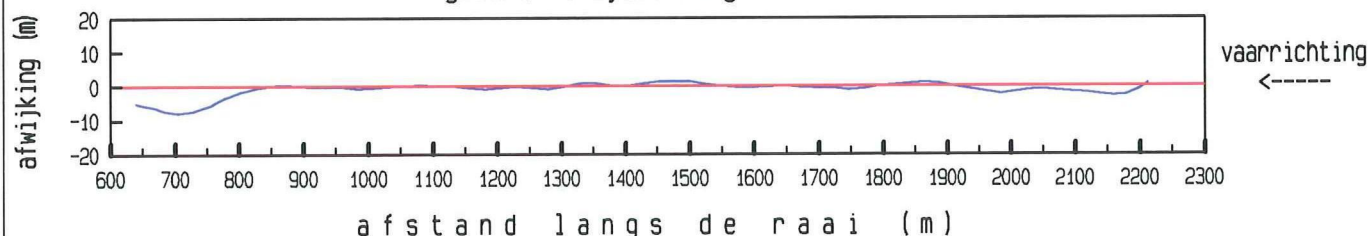
gemiddelde stroomsnelheid in de vertikaal



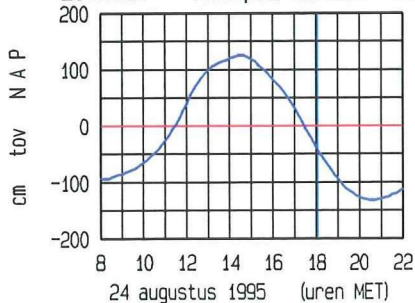
debiet- en stroomsnelheidsverdeling in de raai



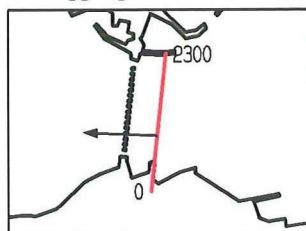
gevaren traject langs de raai



LOKATIE Roopot Binnen WTO2



ligging van de raai



maximum gemiddelde stroomsnelheid :

afstand uit nulpunt : 930 m

stroomsnelheid : 114 cm/sec

stroomrichting : 273 °

doorstroomoppervlakte : 36942 m²

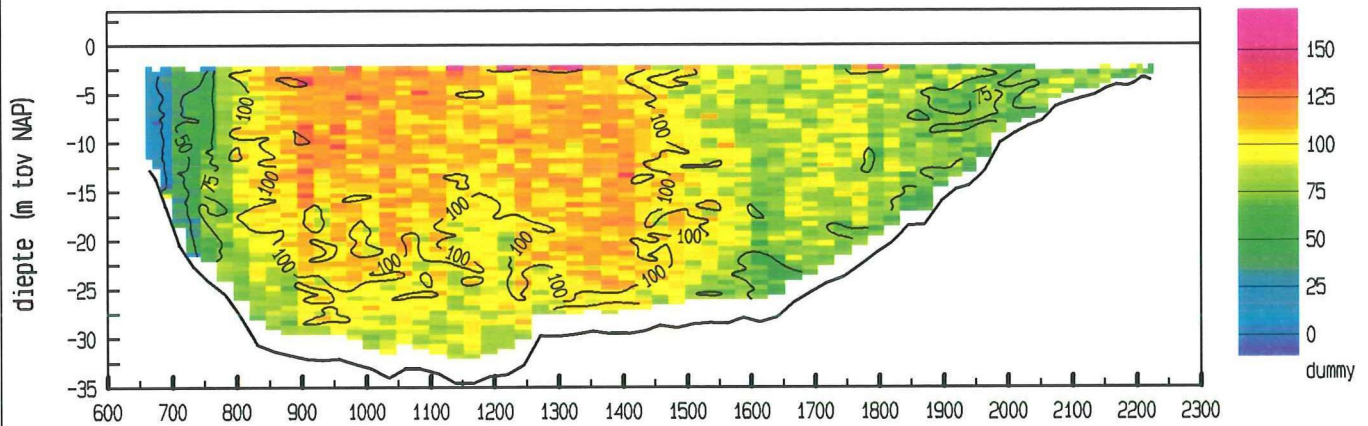
raaidebiet (hp) : 34222 m³/sec

adcpfile : data/gevalid/2101/rpo041a..val

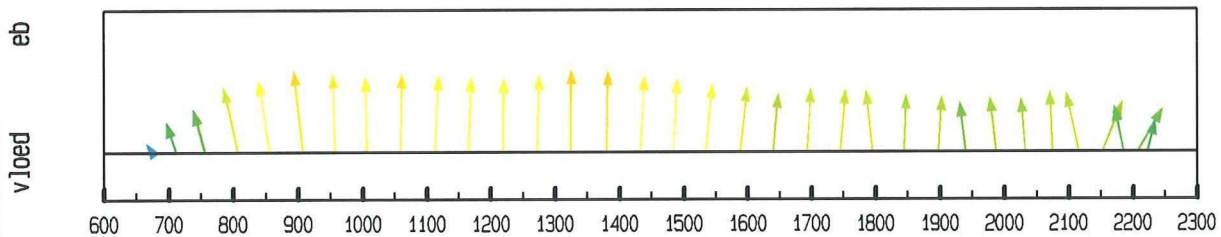
Roompot oost dd 24 augustus 1995
adcpfile : data/gevalid/2101/rpo042a..val

tijd : 1814 - 1821

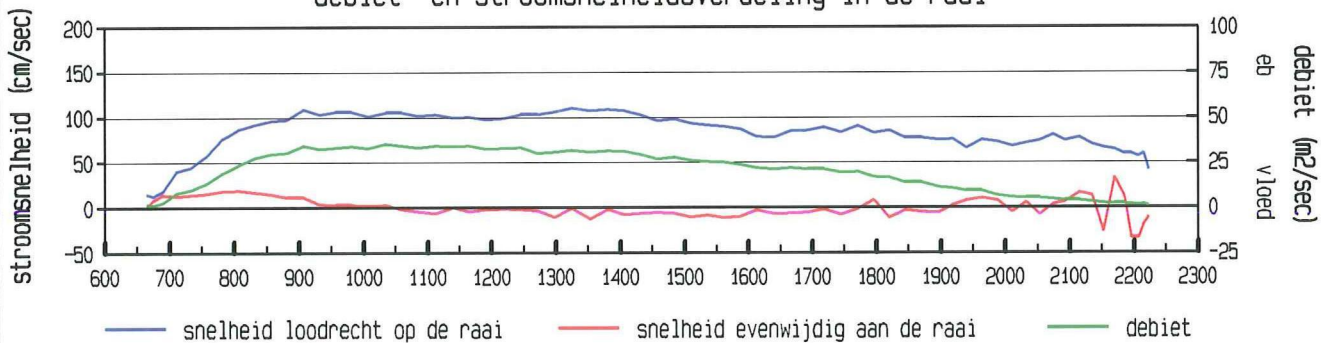
gemeten snelheid (cm/sec))



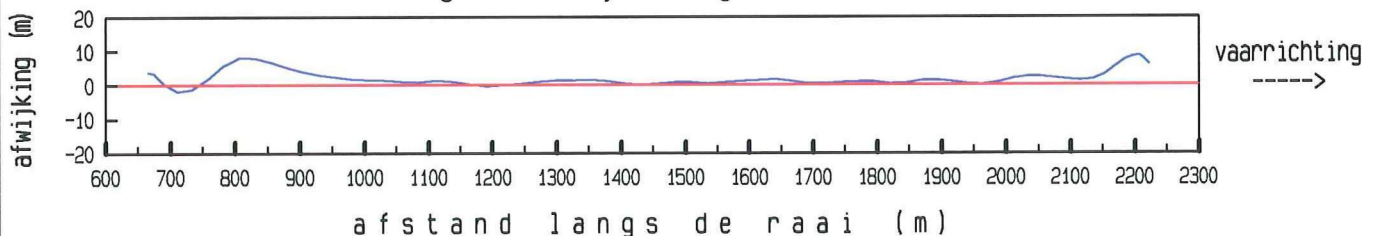
gemiddelde stroomsnelheid in de vertikaal



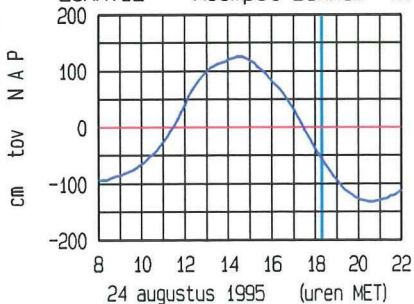
debiet- en stroomsnelheidsverdeling in de raai



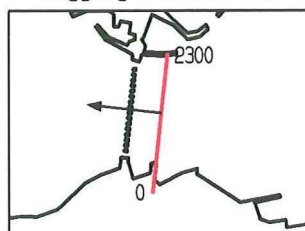
gevaaren traject langs de raai



LOKATIE Roompot Binnen WT02



ligging van de raai



maximum gemiddelde stroomsnelheid :

afstand uit nulpunt : 1325 m

stroomsnelheid : 110 cm/sec

stroomrichting : 277 °

doorstroomoppervlakte : 36539 m²

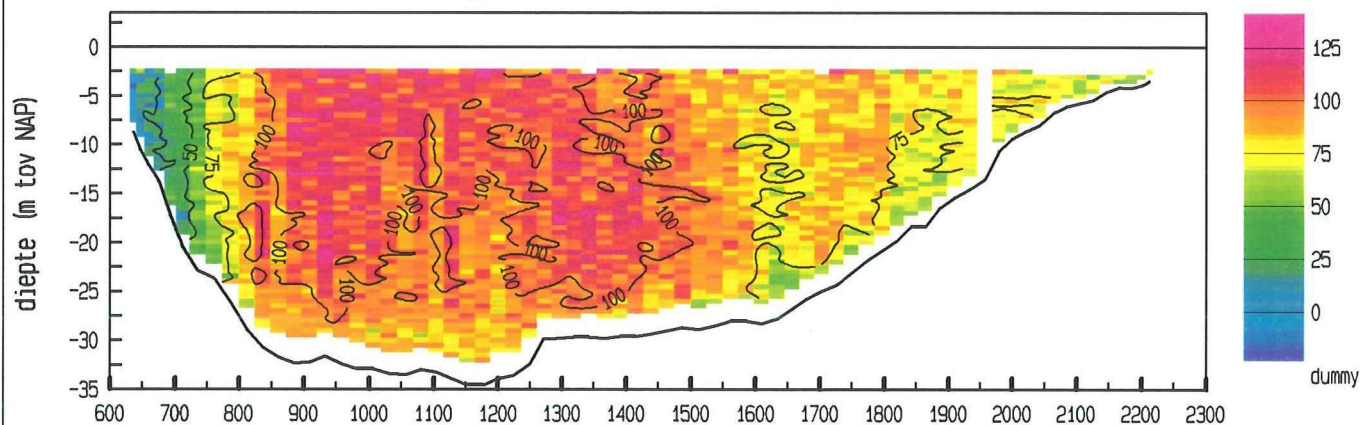
raaidebiet (hp) : 33421 m³/sec

adcpfile : data/gevalid/2101/rpo042a..val

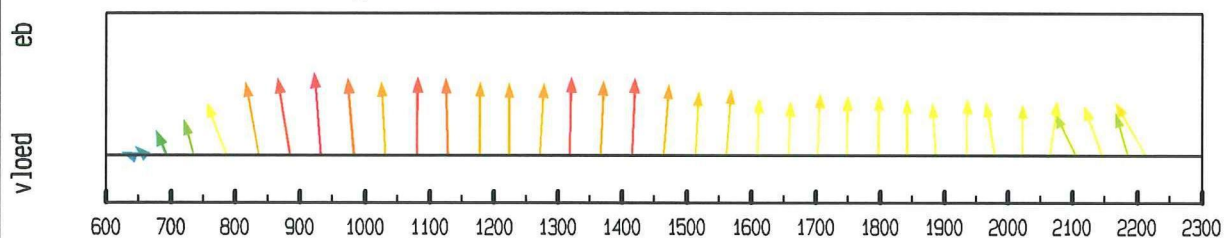
Roompot oost dd 24 augustus 1995
adcpfile : data/gevalid/2101/rpo043a..val

tijd : 1828 - 1835

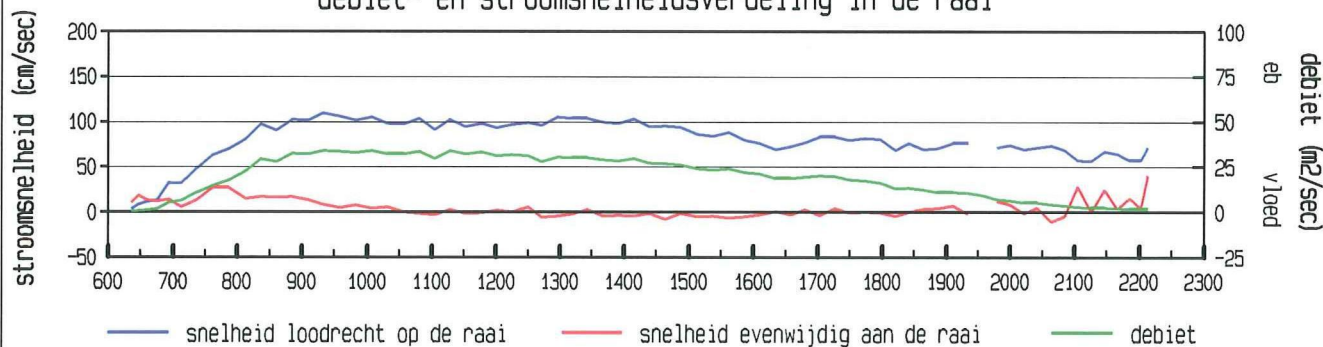
gemeten snelheid (cm/sec)



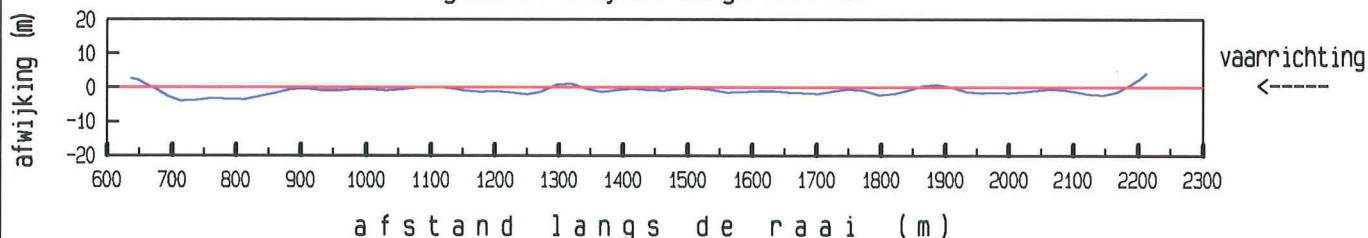
gemiddelde stroomsnelheid in de vertikaal



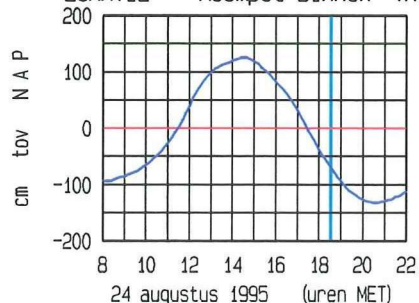
debiet- en stroomsnelheidsverdeling in de raai



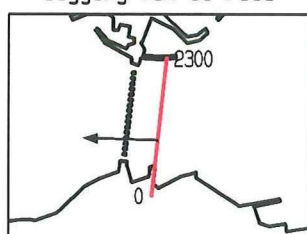
gevaaren traject langs de raai



LOKATIE Roompot Binnen WT02



ligging van de raai



maximum gemiddelde stroomsnelheid :

afstand uit nulpunt : 933 m
stroomsnelheid : 110 cm/sec
stroomrichting : 272°

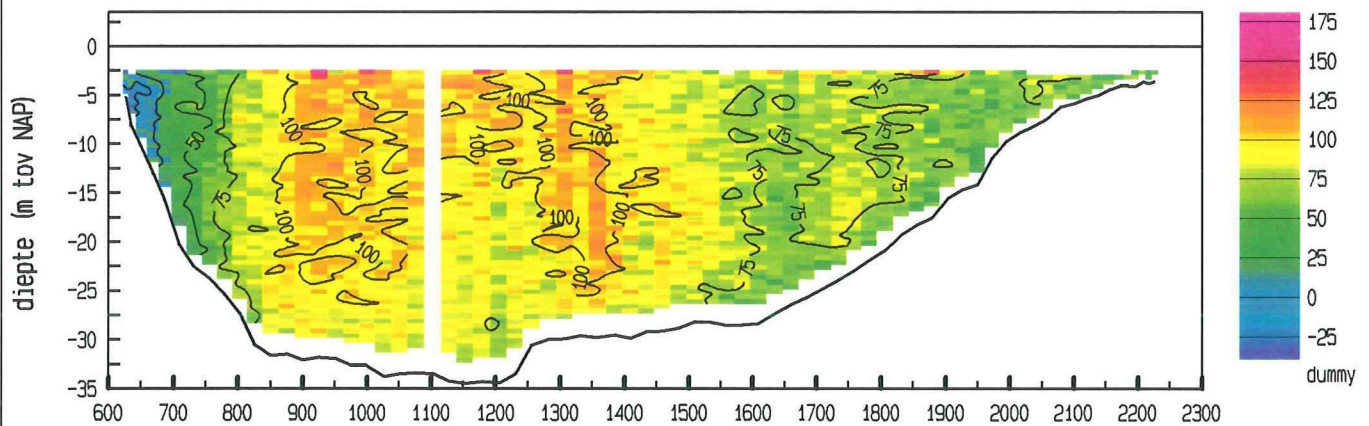
doorstroomoppervlakte : 36527 m²
raaidebiet (hp) : 31894 m³/sec

adcpfile : data/gevalid/2101/rpo043a..val

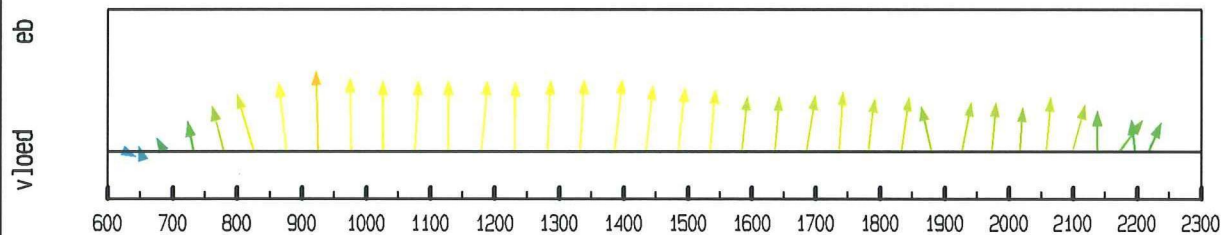
Roompot oost dd 24 augustus 1995
adcpfile : data/gevalid/2101/rpo044a..val

tijd : 1843 - 1851

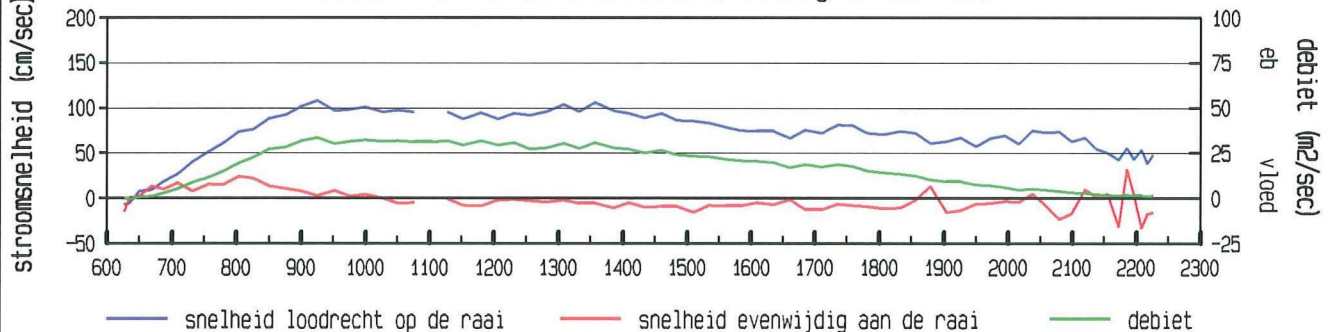
gemeten snelheid (cm/sec)



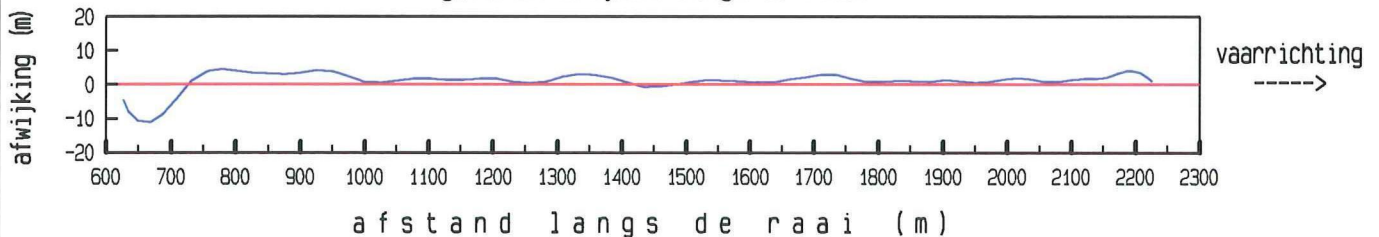
gemiddelde stroomsnelheid in de vertikaal



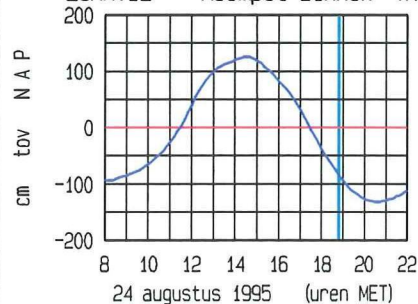
debiet- en stroomsnelheidsverdeling in de raai



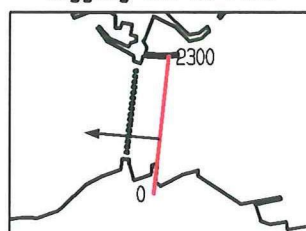
gevaaren traject langs de raai



LOKATIE Roompot Binnen WT02



ligging van de raai



maximum gemiddelde stroomsnelheid :

afstand uit nulpunt : 925 m

stroomsnelheid : 108 cm/sec

stroomrichting : 275 °

doorstroomoppervlakte : 36400 m²

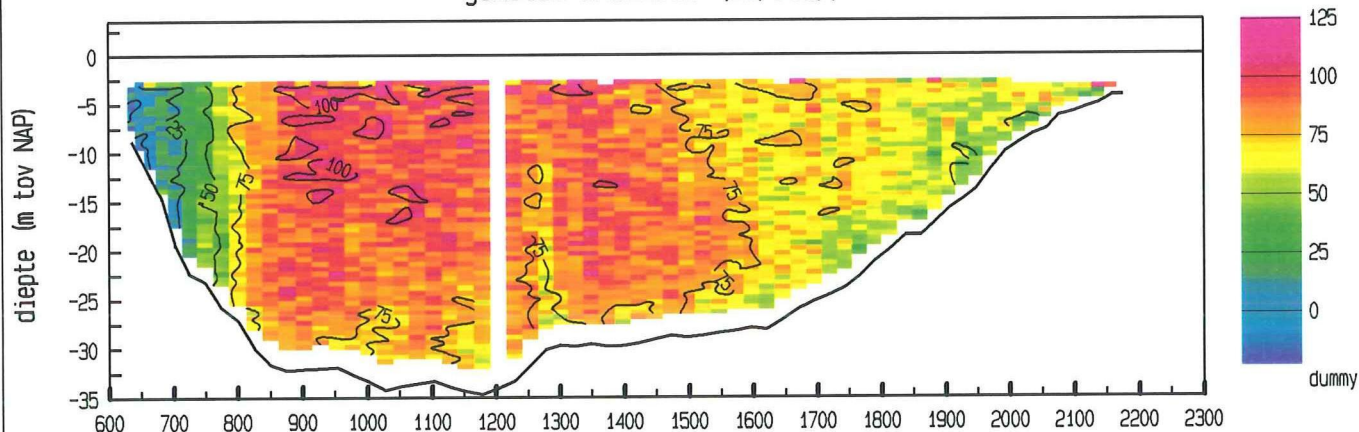
raaidebiet (hp) : 30107 m³/sec

adcpfile : data/gevalid/2101/rpo044a..val

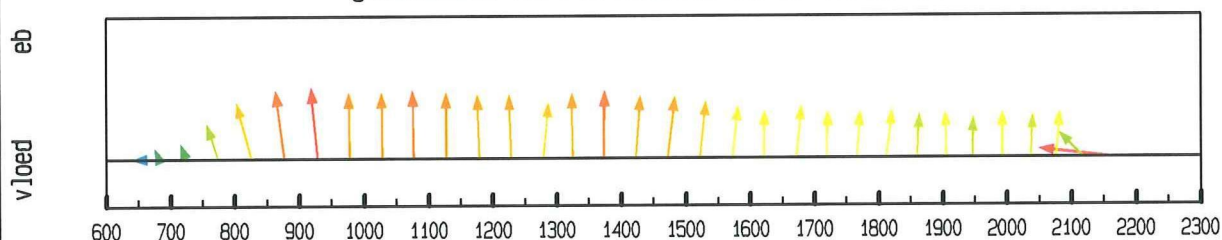
Roompot oost dd 24 augustus 1995
adcpfile : data/gevalid/2101/rpo045a..val

tijd : 1905 - 1912

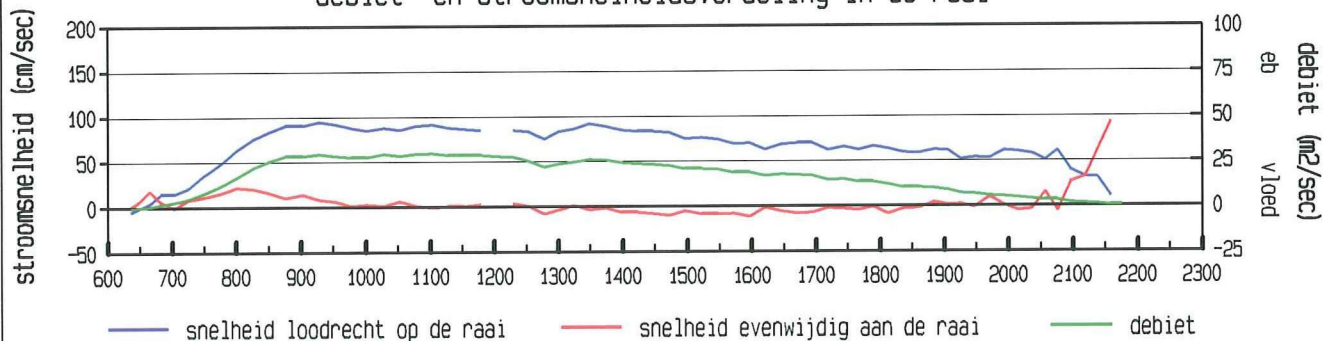
gemeten snelheid (cm/sec)



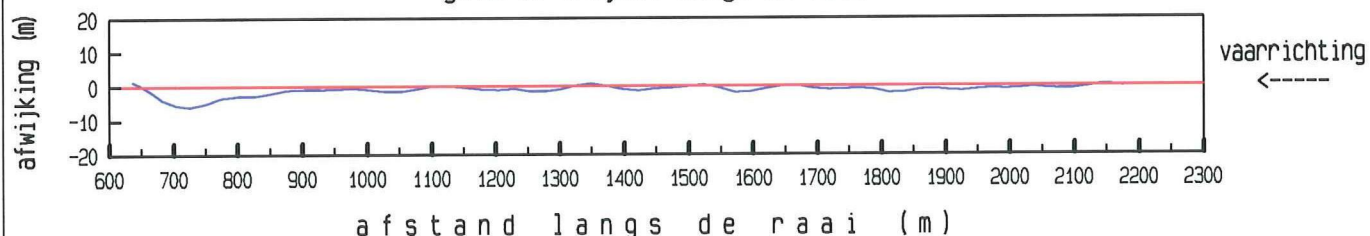
gemiddelde stroomsnelheid in de vertikaal



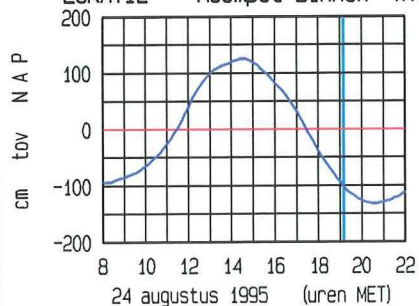
debiet- en stroomsnelheidsverdeling in de raai



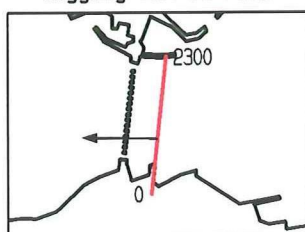
gevaaren traject langs de raai



LOKATIE Roompot Binnen WT02



ligging van de raai



maximum gemiddelde stroomsnelheid :

afstand uit nulpunt : 928 m

stroomsnelheid : 95 cm/sec

stroomrichting : 271 °

doorstroomoppervlakte : 36019 m²

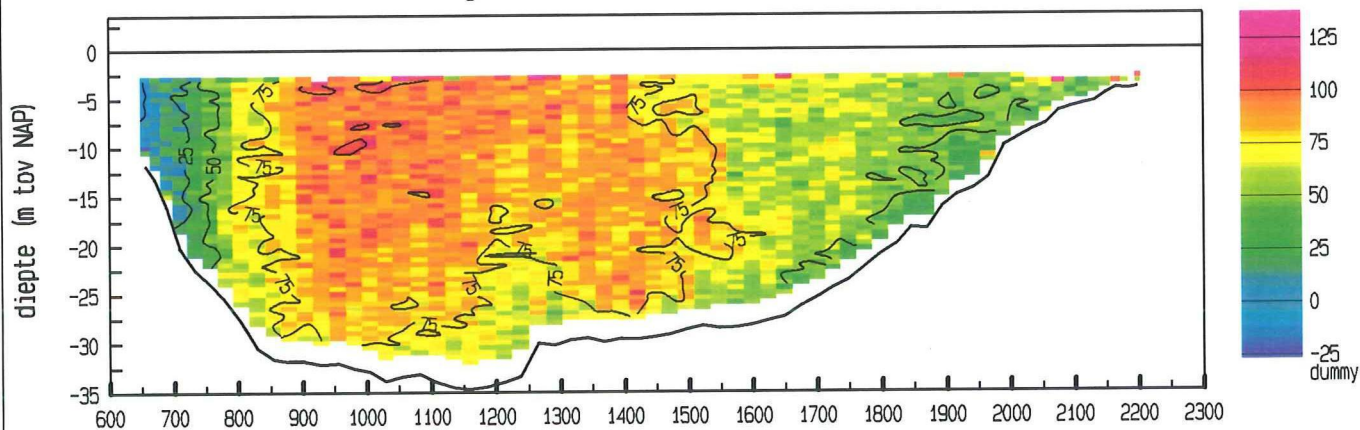
raaidebiet (hp) : 26681 m³/sec

adcpfile : data/gevalid/2101/rpo045a..val

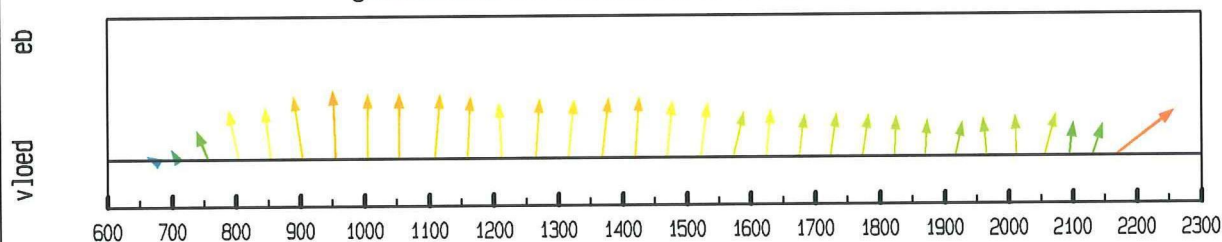
Roopot oost dd 24 augustus 1995
adcpfile : data/gevalid/2101/rpo046a..val

tijd : 1916 - 1923

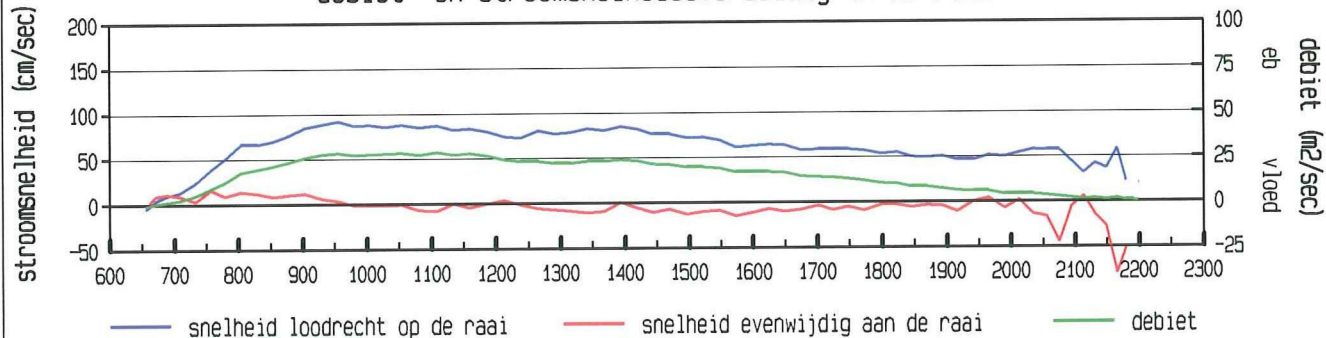
gemeten snelheid (cm/sec)



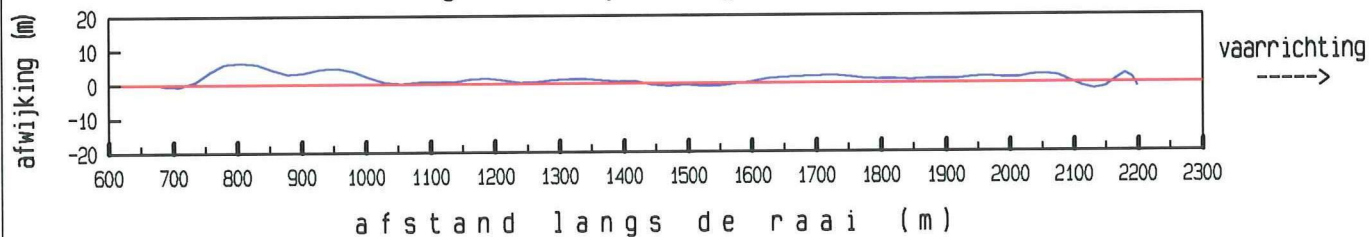
gemiddelde stroomsnelheid in de vertikaal



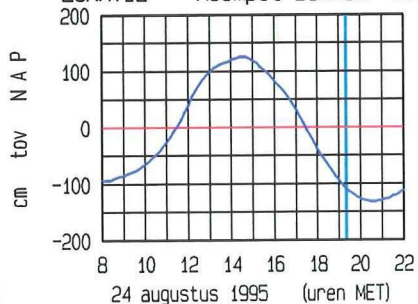
debiet- en stroomsnelheidsverdeling in de raai



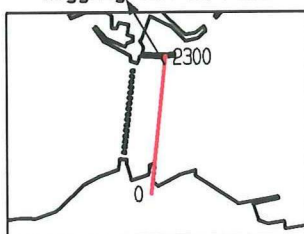
gevaren traject langs de raai



LOKATIE Roopot Binnen WT02



ligging van de raai



maximum gemiddelde stroomsnelheid :

afstand uit nulpunt : 2166 m

stroomsnelheid : 98 cm/sec

stroomrichting : 329°

doorstroomoppervlakte : 35817 m²

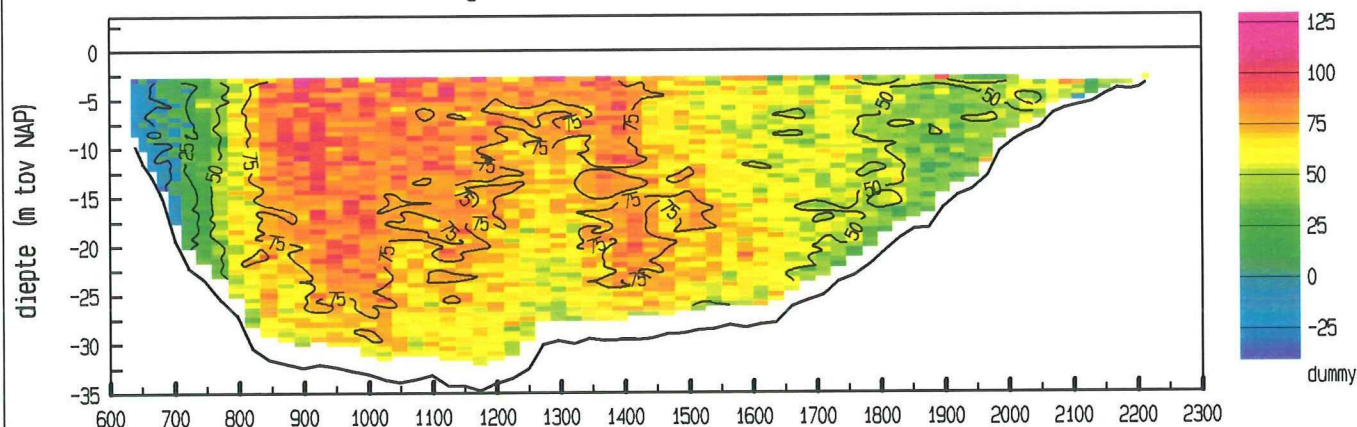
raaidebiet (hp) : 24848 m³/sec

adcpfile : data/gevalid/2101/rpo046a..val

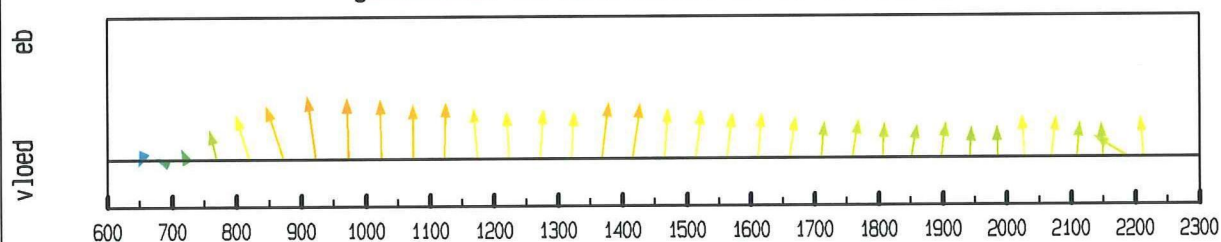
Roompot oost dd 24 augustus 1995
adcpfile : data/gevalid/2101/rpo047a..val

tijd : 1929 - 1936

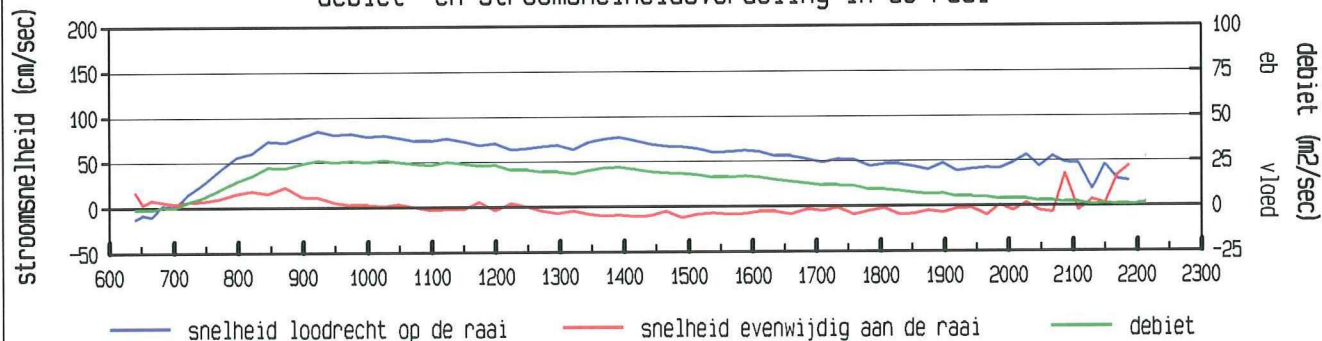
gemeten snelheid (cm/sec)



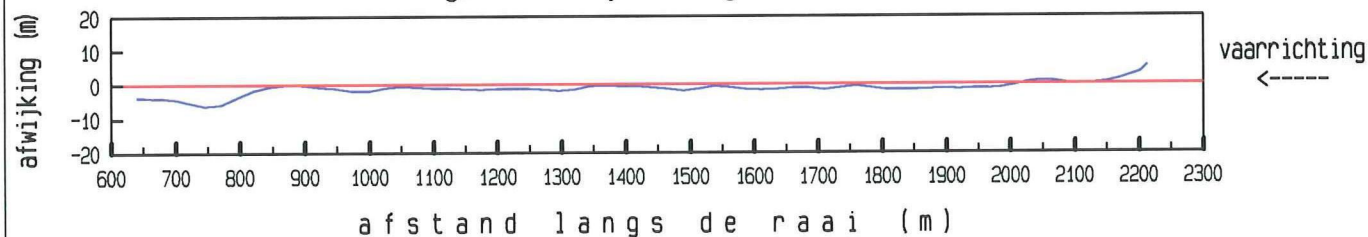
gemiddelde stroomsnelheid in de vertikaal



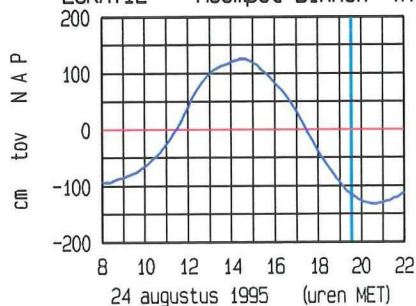
debiet- en stroomsnelheidsverdeling in de raai



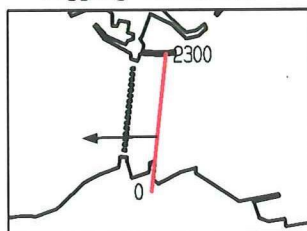
gevaaren traject langs de raai



LOKATIE Roompot Binnen WT02



ligging van de raai



maximum gemiddelde stroomsnelheid :

afstand uit nulpunt : 922 m

stroomsnelheid : 85 cm/sec

stroomrichting : 269 °

doorstroomoppervlakte : 35984 m²

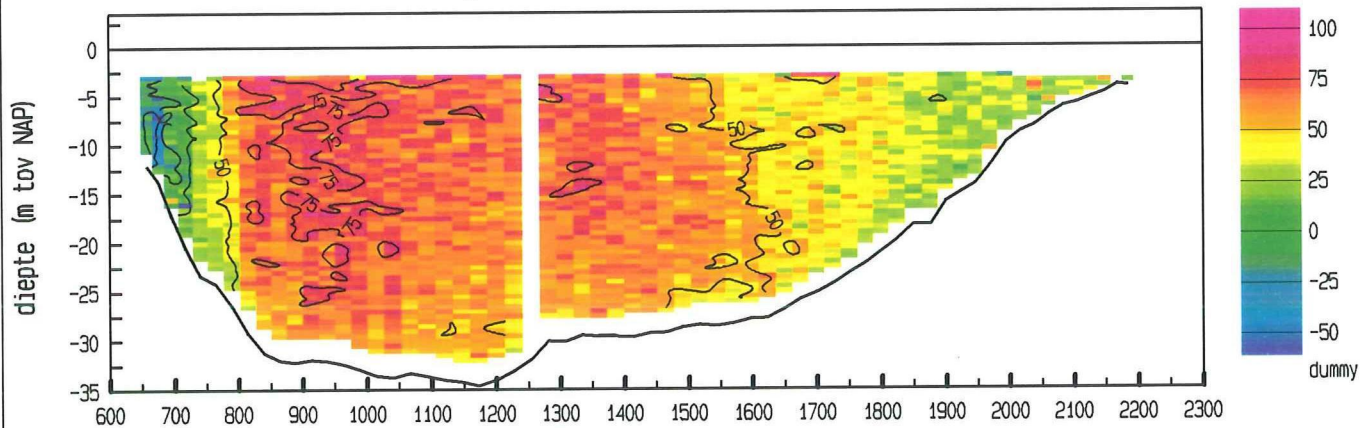
raaidebiet (hp) : 22207 m³/sec

adcpfile : data/gevalid/2101/rpo047a..val

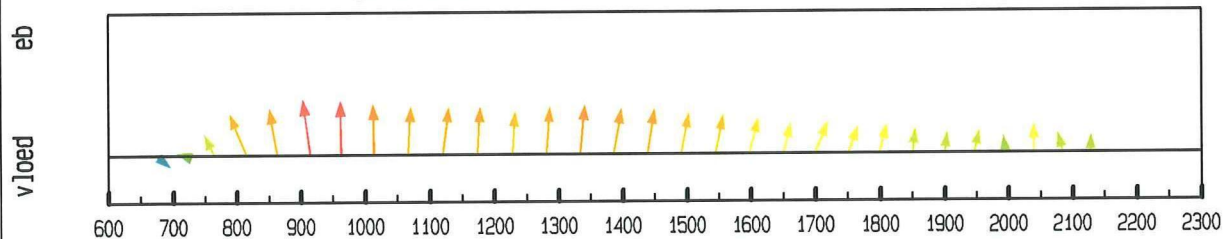
Roompot oost dd 24 augustus 1995
adcpfile : data/gevalid/2101/rpo048a..val

tijd : 1945 - 1951

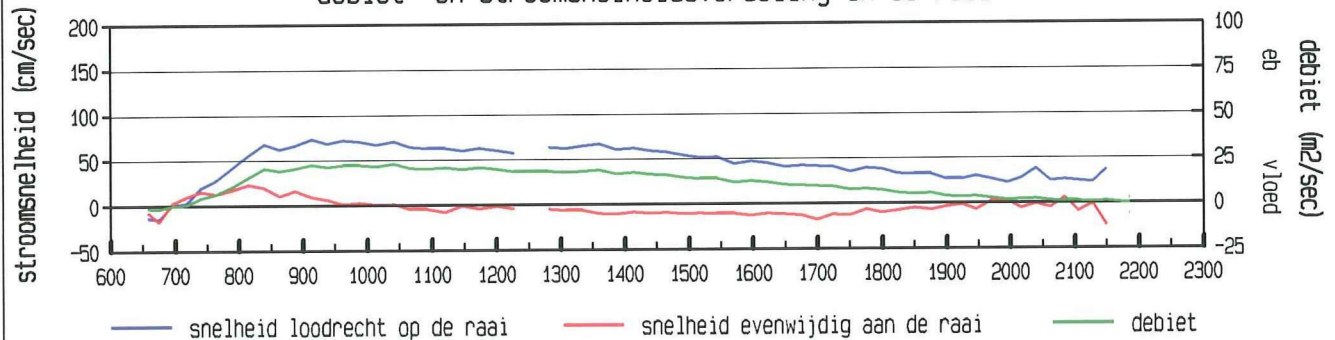
gemeten snelheid (cm/sec))



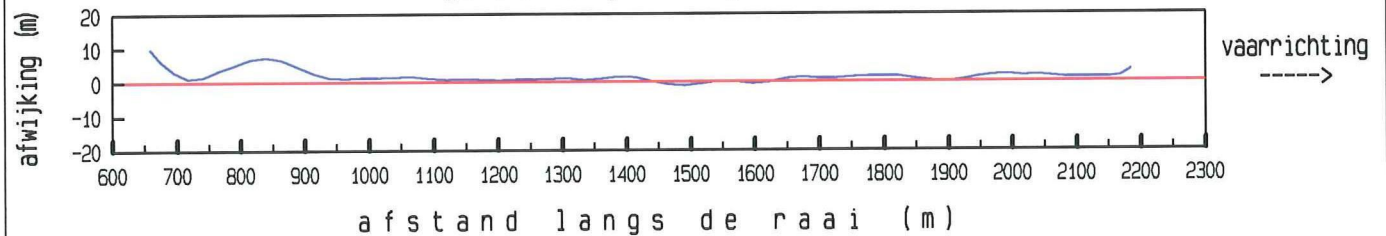
gemiddelde stroomsnelheid in de vertikaal



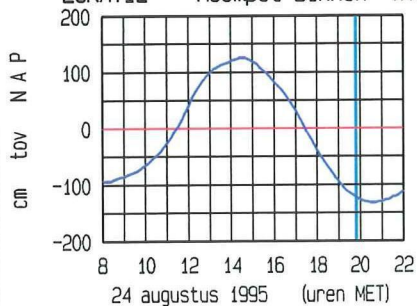
debiet- en stroomsnelheidsverdeling in de raai



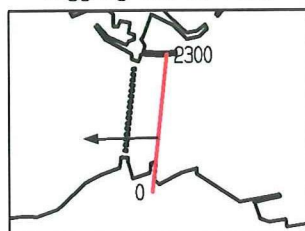
gevaaren traject langs de raai



LOKATIE Roompot Binnen WT02



ligging van de raai



maximum gemiddelde stroomsnelheid :

afstand uit nulpunt : 914 m

stroomsnelheid : 74 cm/sec

stroomrichting : 269 °

doorstroomoppervlakte : 35571 m²

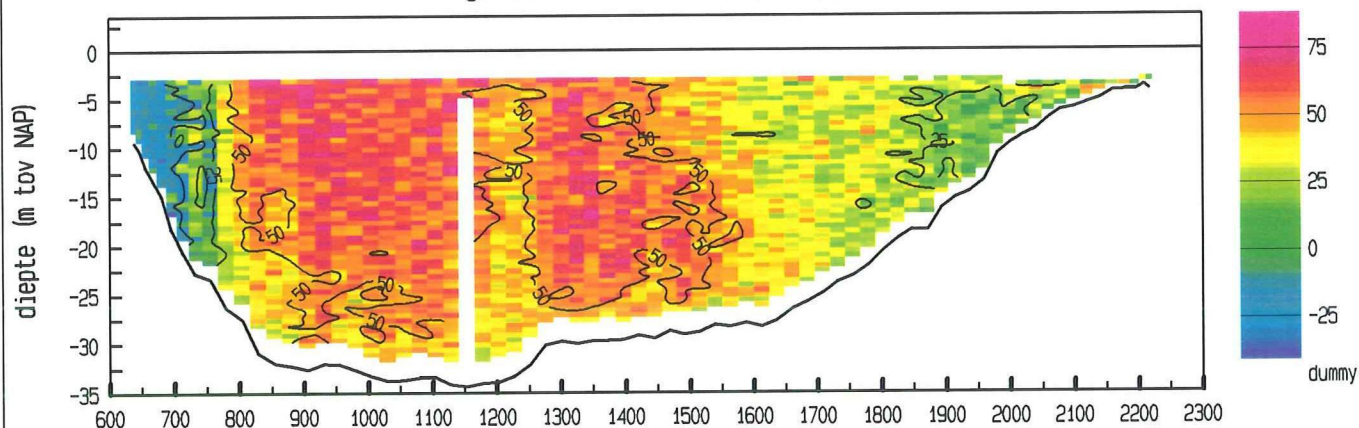
raaidebiet (hp) : 18542 m³/sec

adcpfile : data/gevalid/2101/rpo048a..val

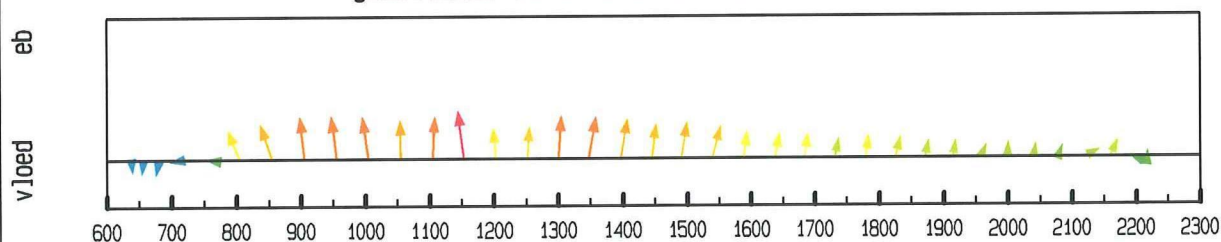
Roompot oost dd 24 augustus 1995
adcpfile : data/gevalid/2101/rpo049a..val

tijd : 1958 - 2005

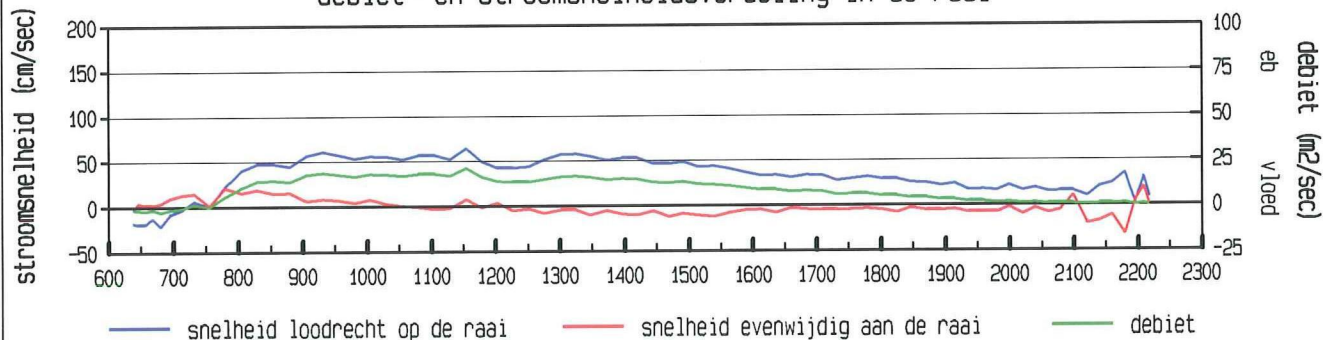
gemeten snelheid (cm/sec)



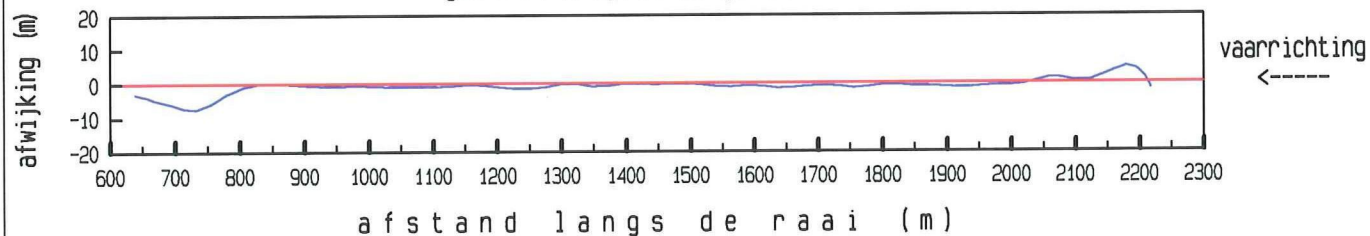
gemiddelde stroomsnelheid in de vertikaal



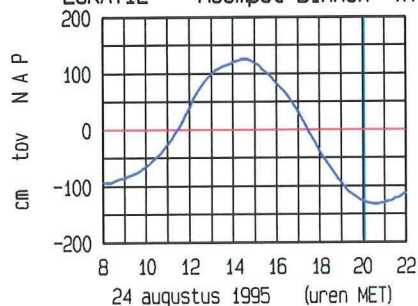
debiet- en stroomsnelheidsverdeling in de raai



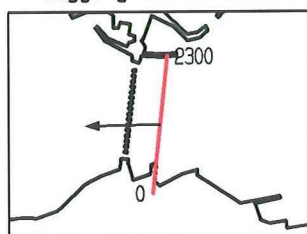
gevaaren traject langs de raai



LOKATIE Roompot Binnen WT02



ligging van de raai



maximum gemiddelde stroomsnelheid :

afstand uit nulpunt : 1154 m

stroomsnelheid : 65 cm/sec

stroomrichting : 269 °

doorstroomoppervlakte : 35728 m²

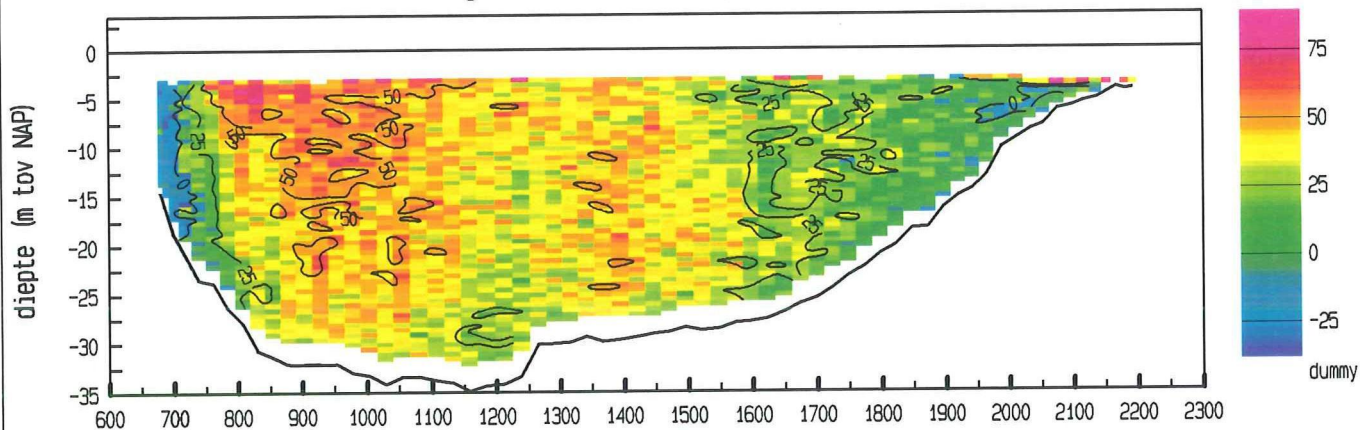
raaidebiet (hp) : 14692 m³/sec

adcpfile : data/gevalid/2101/rpo049a..val

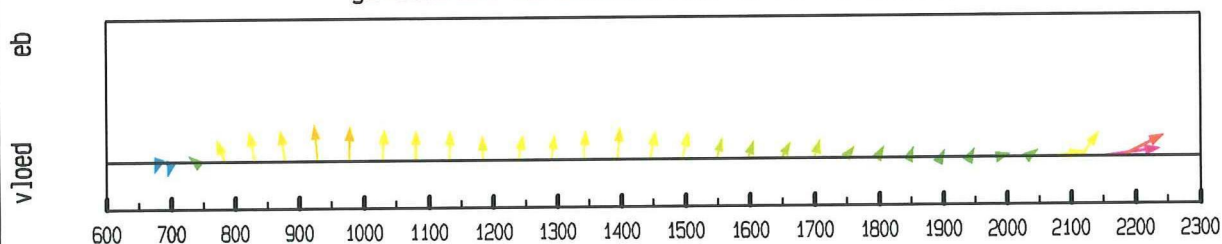
Roopot oost dd 24 augustus 1995
adcpfile : data/gevalid/2101/rpo050a..val

tijd : 2013 - 2020

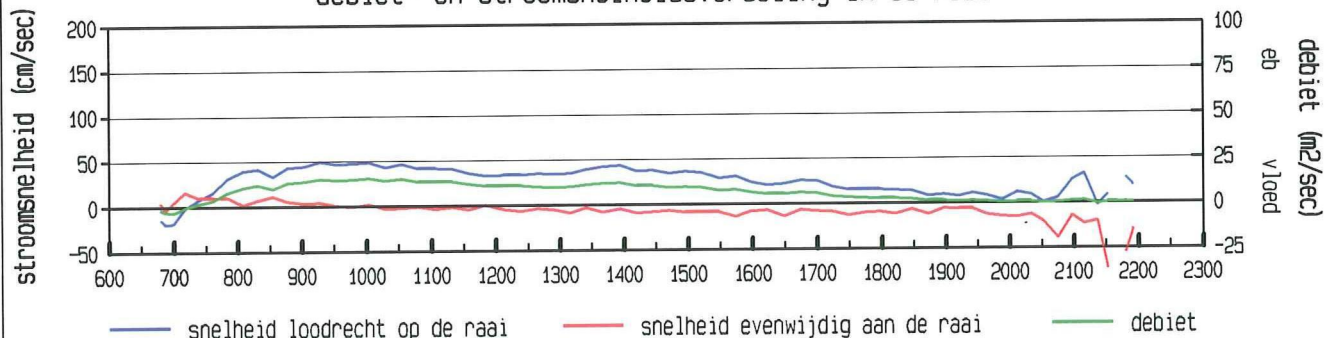
gemeten snelheid (cm/sec)



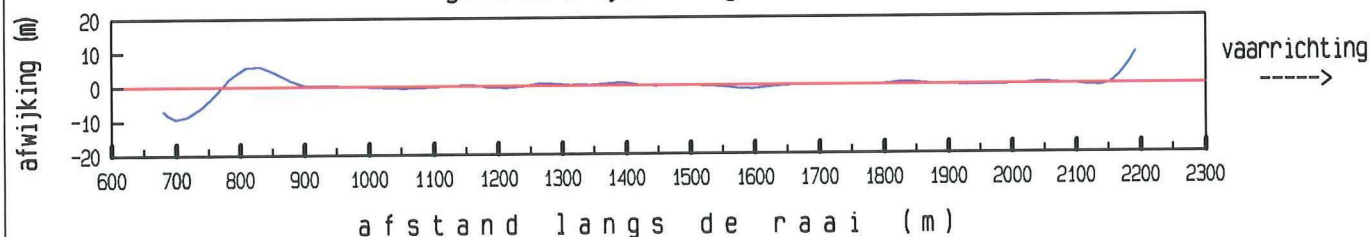
gemiddelde stroomsnelheid in de vertikaal



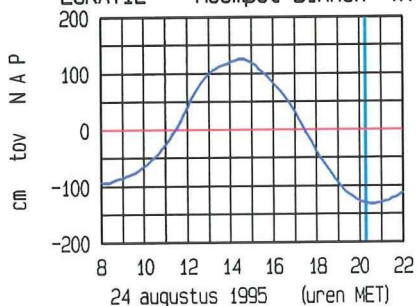
debiet- en stroomsnelheidsverdeling in de raai



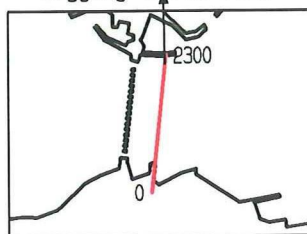
gevaren traject langs de raai



LOKATIE Roopot Binnen WT02



ligging van de raai



maximum gemiddelde stroomsnelheid :

afstand uit nulpunt : 2153 m

stroomsnelheid : 73 cm/sec

stroomrichting : 359 °

doorstroomoppervlakte : 35194 m²

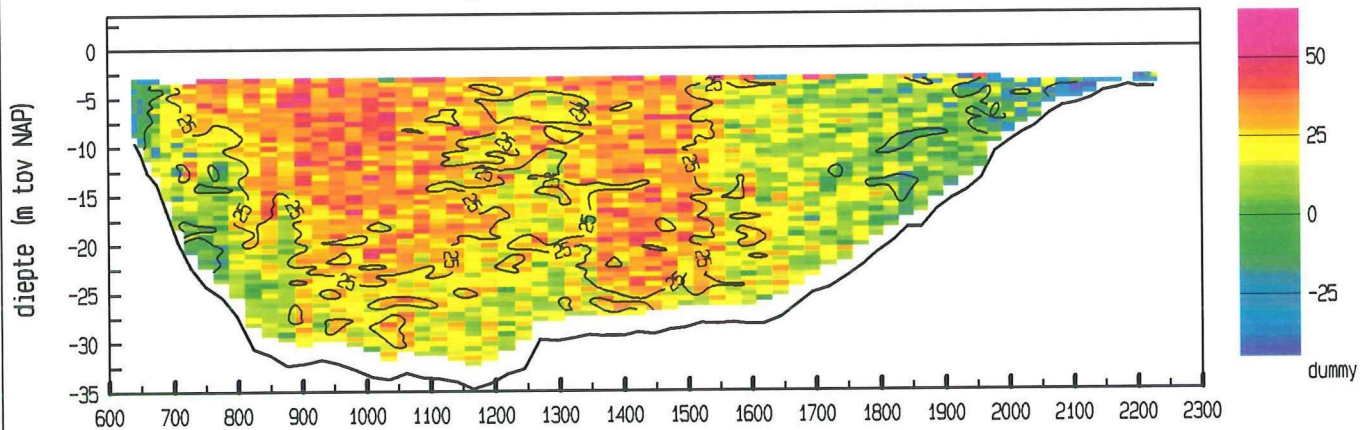
raaidebiet (hp) : 11139 m³/sec

adcpfile : data/gevalid/2101/rpo050a..val

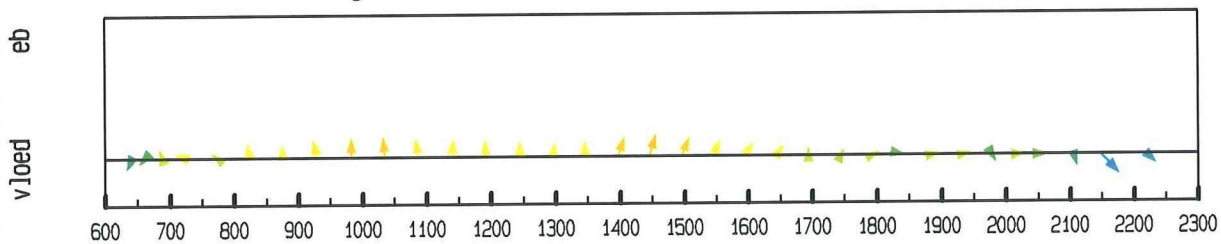
Roompot oost dd 24 augustus 1995
adcpfile : data/gevalid/2101/rpo051a..val

tijd : 2028 - 2036

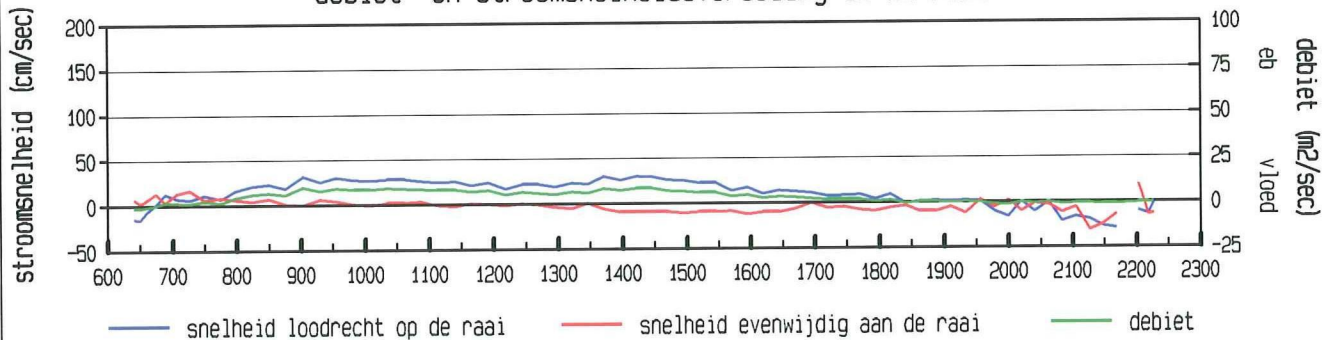
gemeten snelheid (cm/sec)



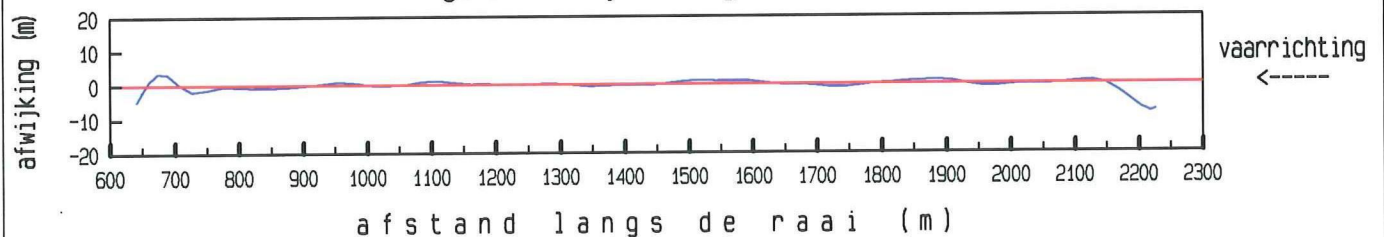
gemiddelde stroomsnelheid in de vertikaal



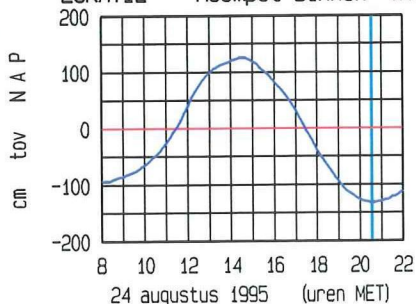
debiet- en stroomsnelheidsverdeling in de raai



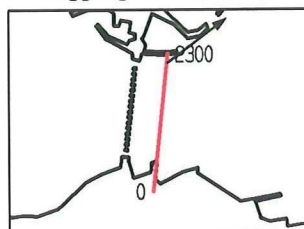
gevaren traject langs de raai



LOKATIE Roompot Binnen WT02



ligging van de raai



maximum gemiddelde stroomsnelheid :

afstand uit nulpunt : 2148 m

stroomsnelheid : 36 cm/sec

stroomrichting : 53°

doorstroomoppervlakte : 35563 m²

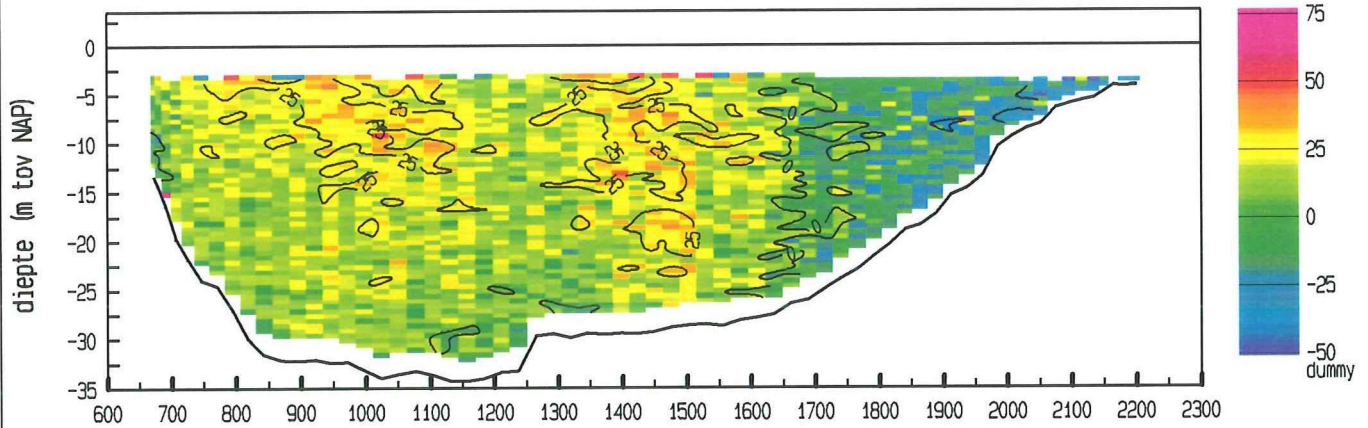
raaidebiet (hp) : 6463 m³/sec

adcpfile : data/gevalid/2101/rpo051a..val

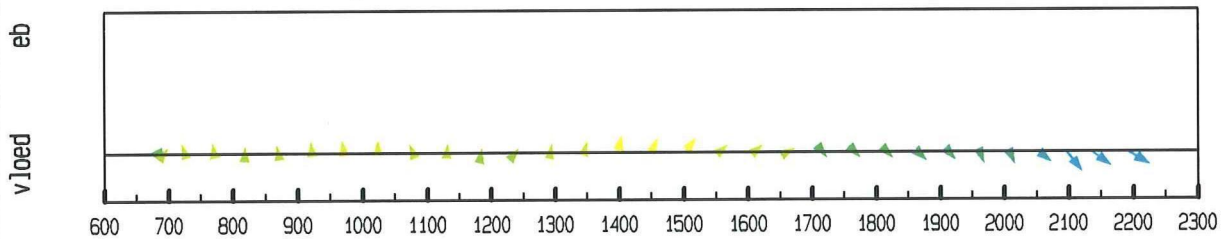
Roompot oost dd 24 augustus 1995
adcpfile : data/gevalid/2101/rpo052a..val

tijd : 2042 - 2049

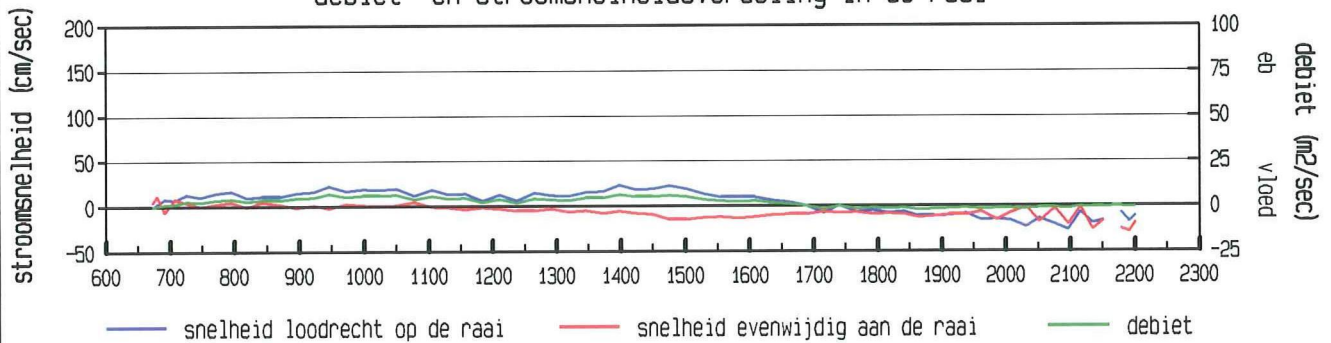
gemeten snelheid (cm/sec)



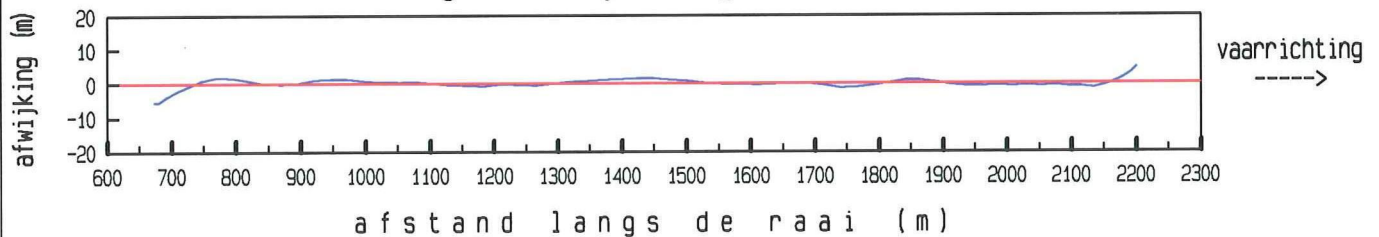
gemiddelde stroomsnelheid in de vertikaal



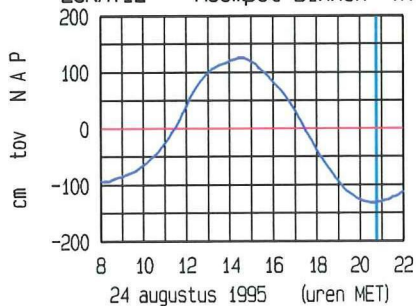
debiet- en stroomsnelheidsverdeling in de raai



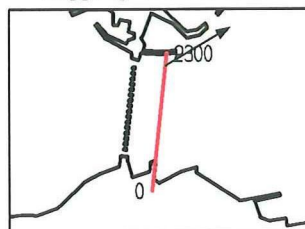
gevaaren traject langs de raai



LOKATIE Roompot Binnen WT02



ligging van de raai



maximum gemiddelde stroomsnelheid :

afstand uit nulpunt : 2097 m

stroomsnelheid : 34 cm/sec

stroomrichting : 59 °

doorstroomoppervlakte : 35321 m²

raaidebiet (hp) : 3488 m³/sec

adcpfile : data/gevalid/2101/rpo052a..val

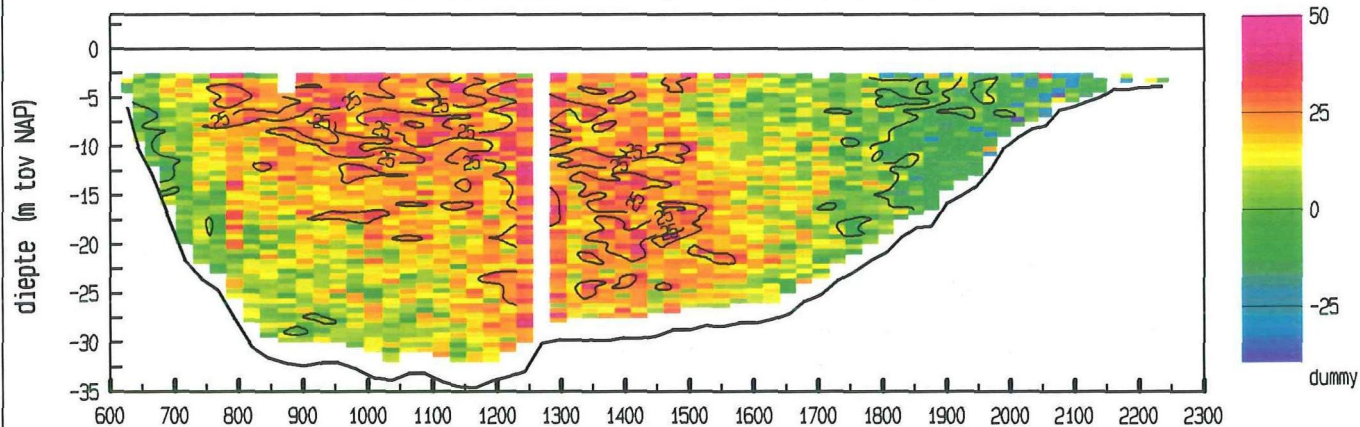
directie zeeland
meetdienst zeeland
blad nr.: 11

8. Ontbonden gegevens

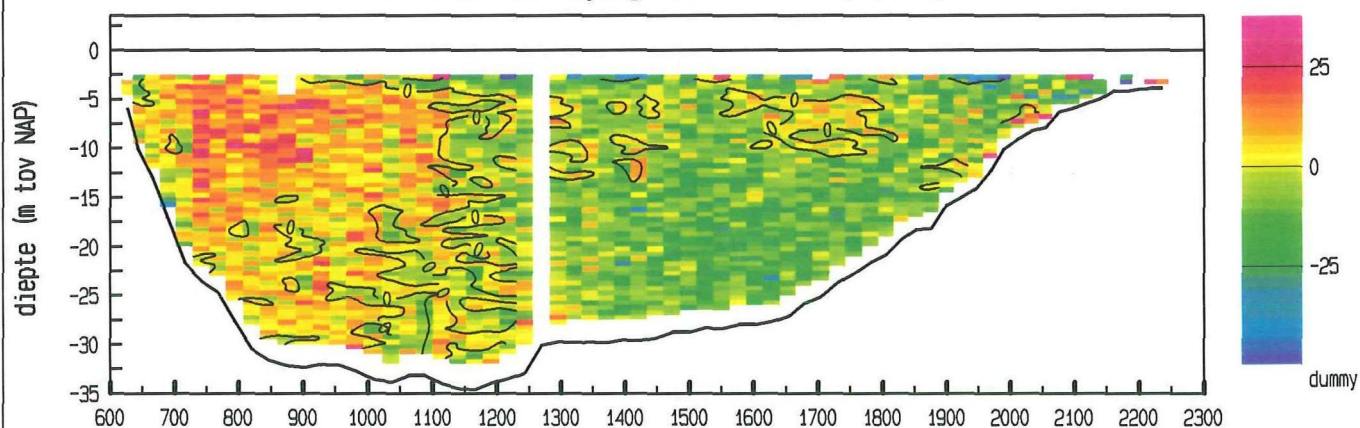
Roompot Oost dd 24 augustus 1995
adcpfile : data/gevalid/2101/rpo001a..val

tijd : 0805 - 0812

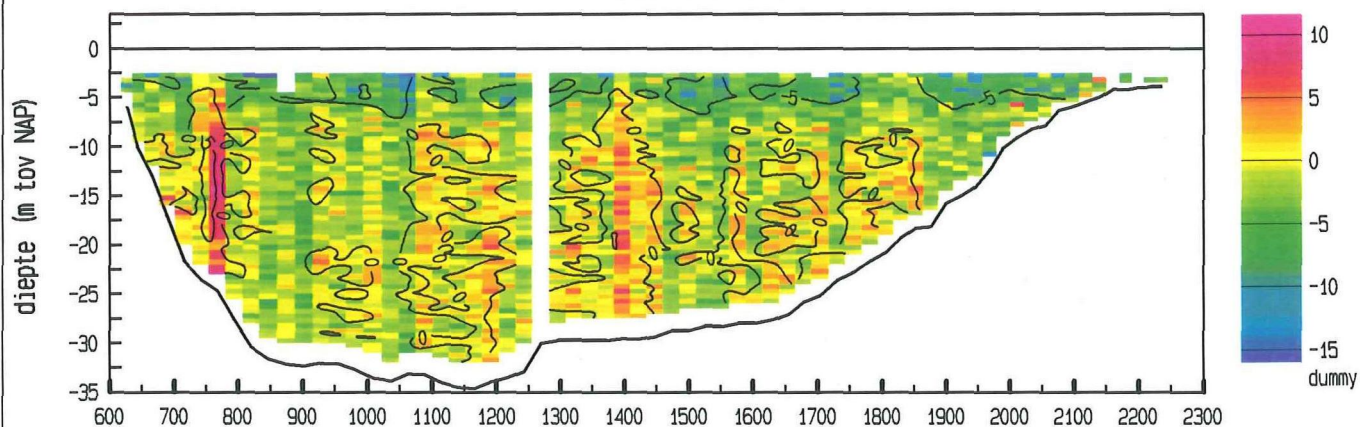
snelheid loodrecht op de raai (cm/sec)



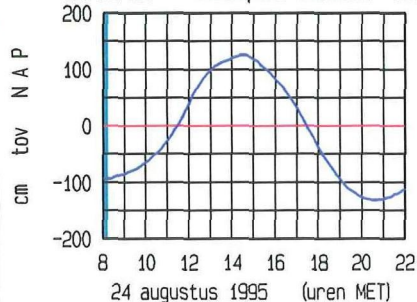
snelheid evenwijdig aan de raai (cm/sec)



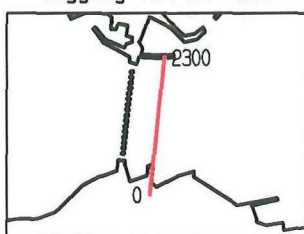
vertikale snelheid (cm/sec)



LOKATIE Roompot Binnen WT02



ligging van de raai



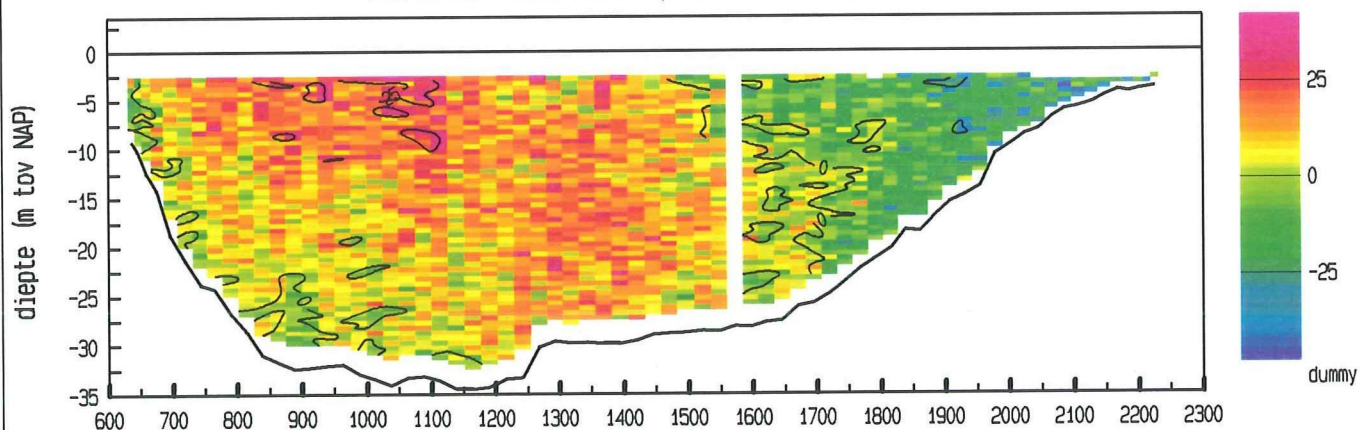
doorstroomoppervlakte : 36468 m²
raaidebiet (hp) : 5284 m³/sec

adcpfile : data/gevalid/2101/rpo001a..val

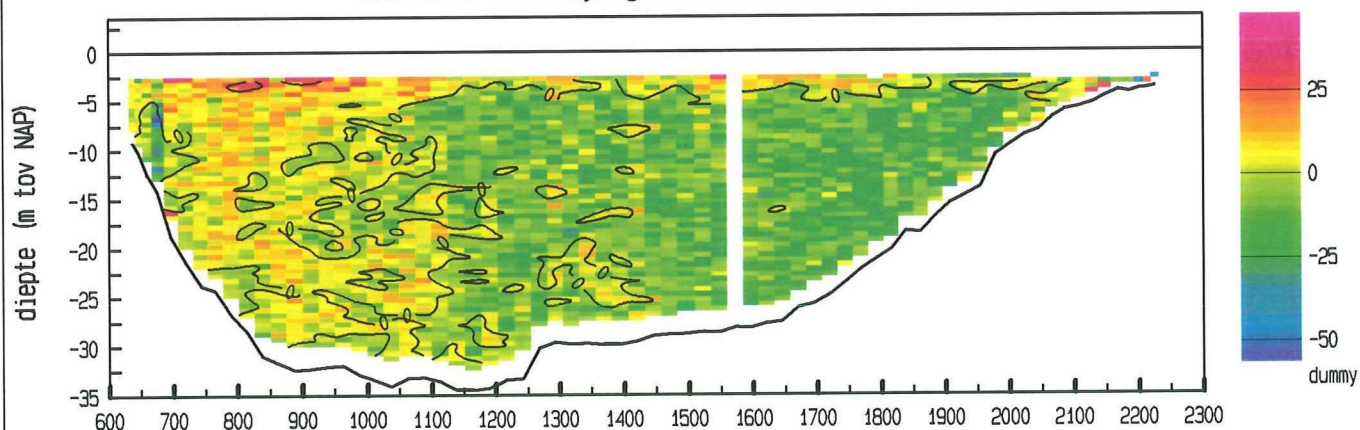
Roompot Oost dd 24 augustus 1995
 adcpfile : data/gevalid/2101/rpo002a..val

tijd : 0818 - 0826

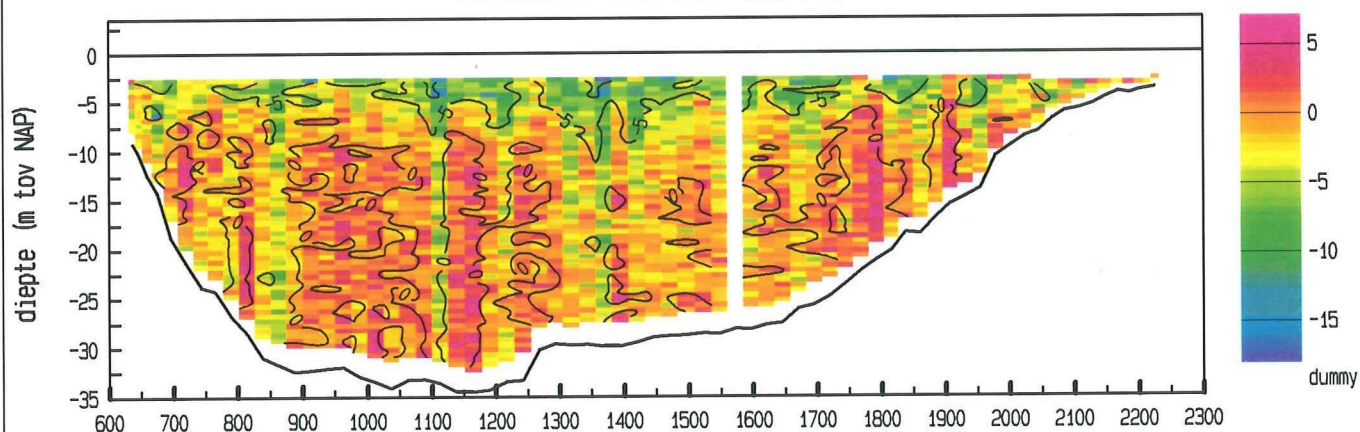
snelheid loodrecht op de raai (cm/sec)



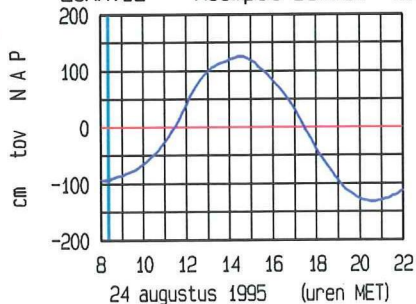
snelheid evenwijdig aan de raai (cm/sec)



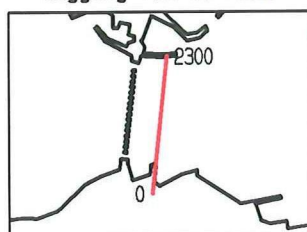
vertikale snelheid (cm/sec)



LOKATIE Roompot Binnen WT02



ligging van de raai



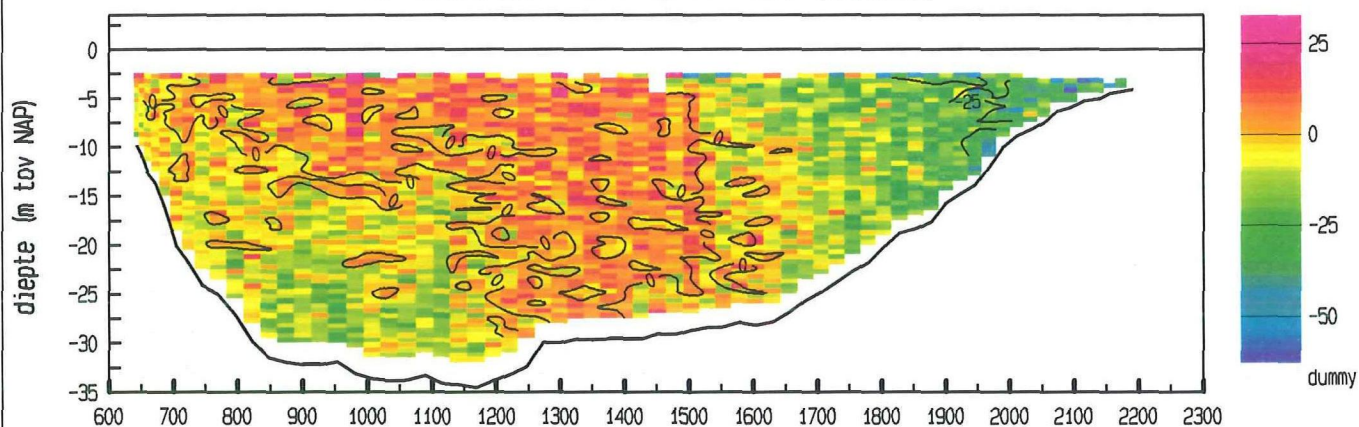
doorstroomoppervlakte : 36309 m²
 raai debiet (hp) : 2078 m³/sec

adcpfile : data/gevalid/2101/rpo002a..val

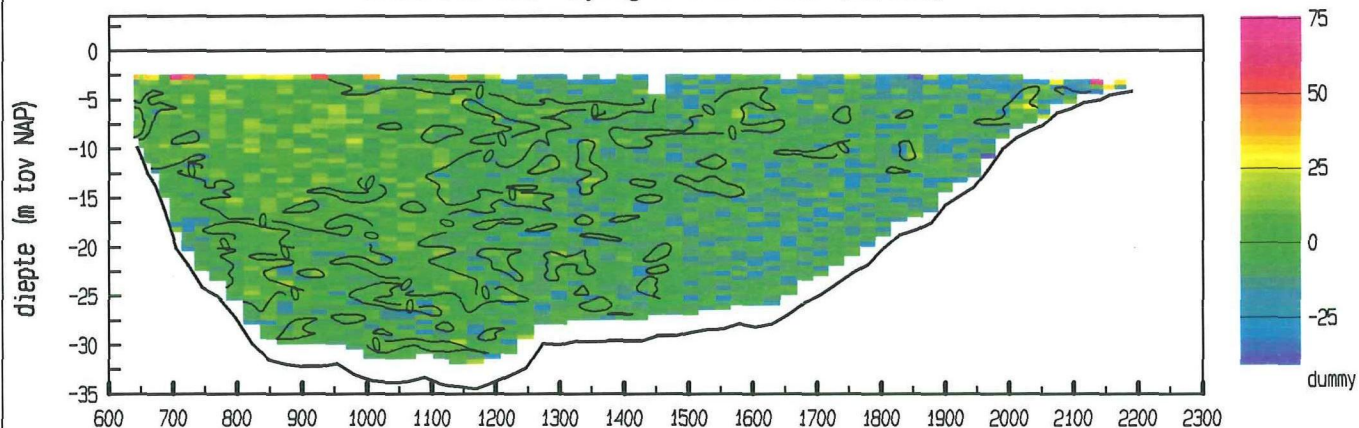
Roopot Oost dd 24 augustus 1995
 adcpfile : data/gevalid/2101/rpo003a..val

tijd : 0833 - 0840

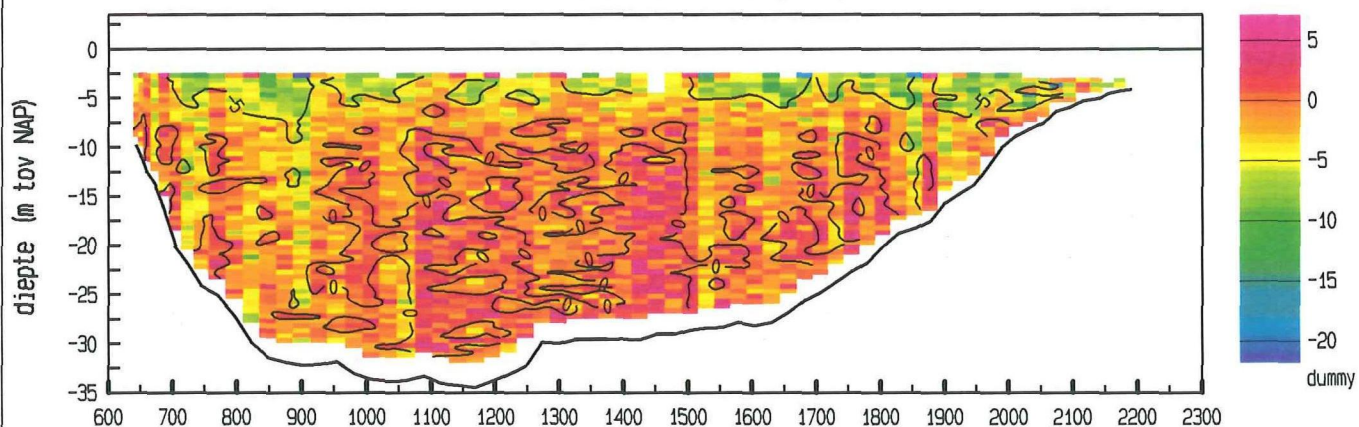
snelheid loodrecht op de raai (cm/sec)



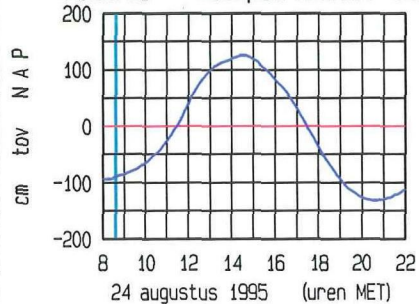
snelheid evenwijdig aan de raai (cm/sec)



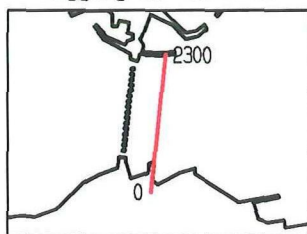
vertikale snelheid (cm/sec)



LOKATIE Roopot Binnen WT02



ligging van de raai



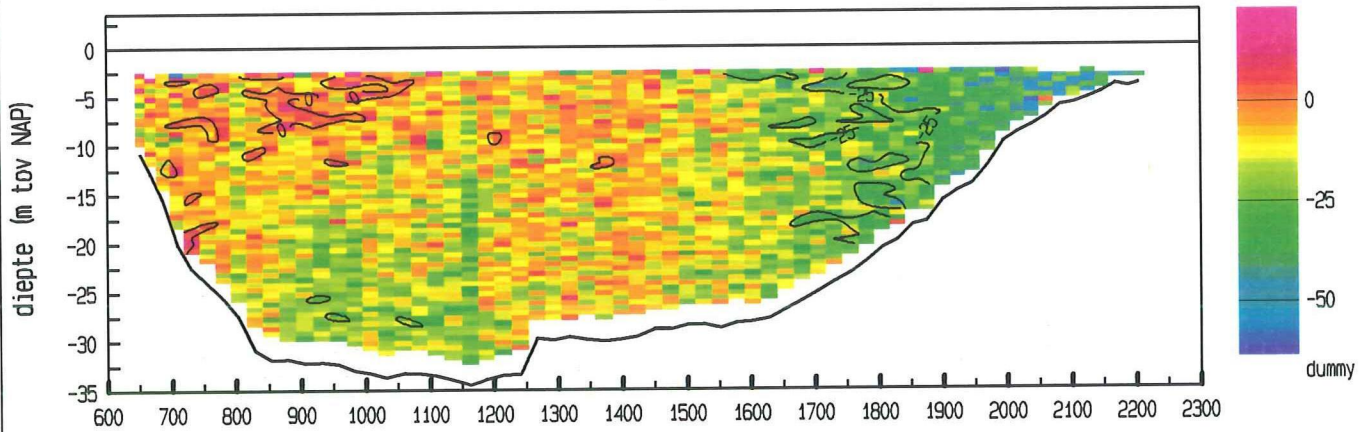
doorstroomoppervlakte : 36166 m²
 raai debiet (hp) : -1817 m³/sec

adcpfile : data/gevalid/2101/rpo003a..val

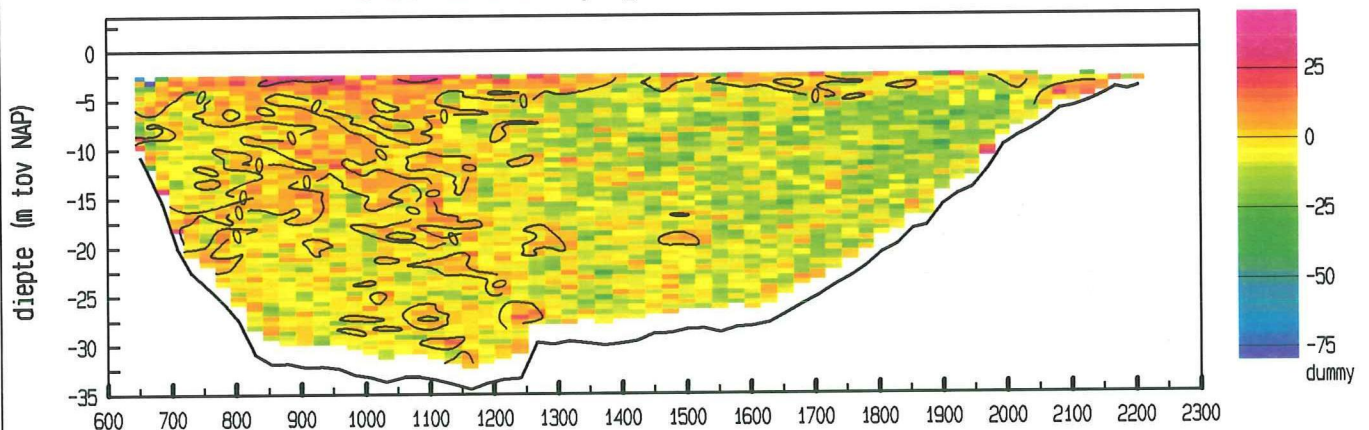
Roopot Oost dd 24 augustus 1995
adcpfile : data/gevalid/2101/rpo004a..val

tijd : 0846 - 0853

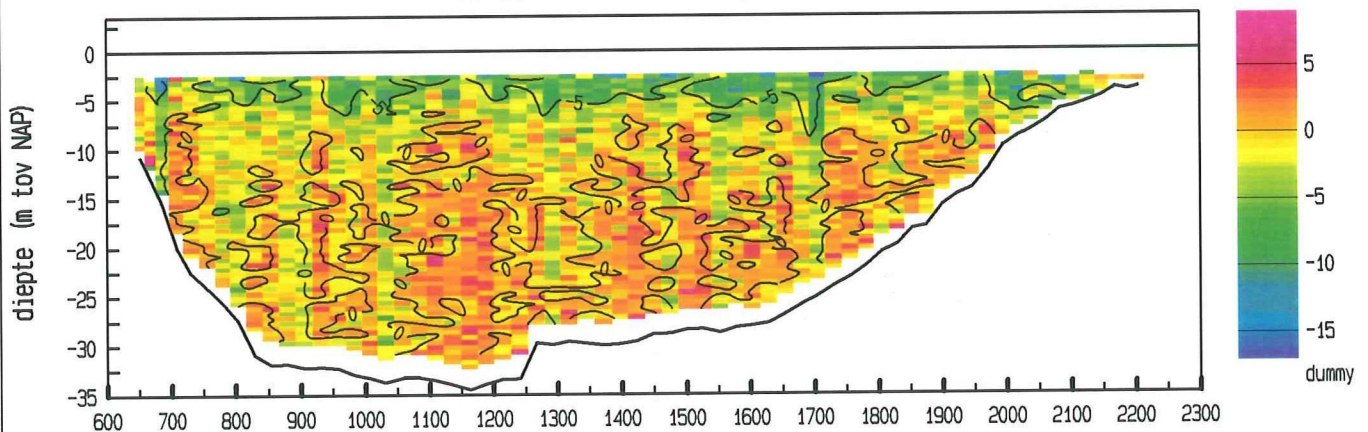
snelheid loodrecht op de raai (cm/sec)



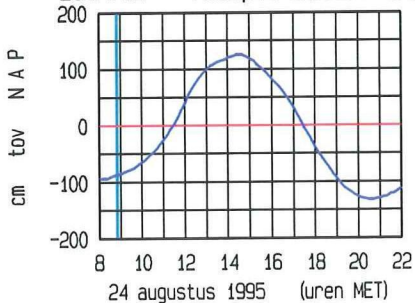
snelheid evenwijdig aan de raai (cm/sec)



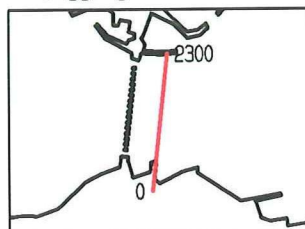
vertikale snelheid (cm/sec)



LOKATIE Roopot Binnen WT02



ligging van de raai



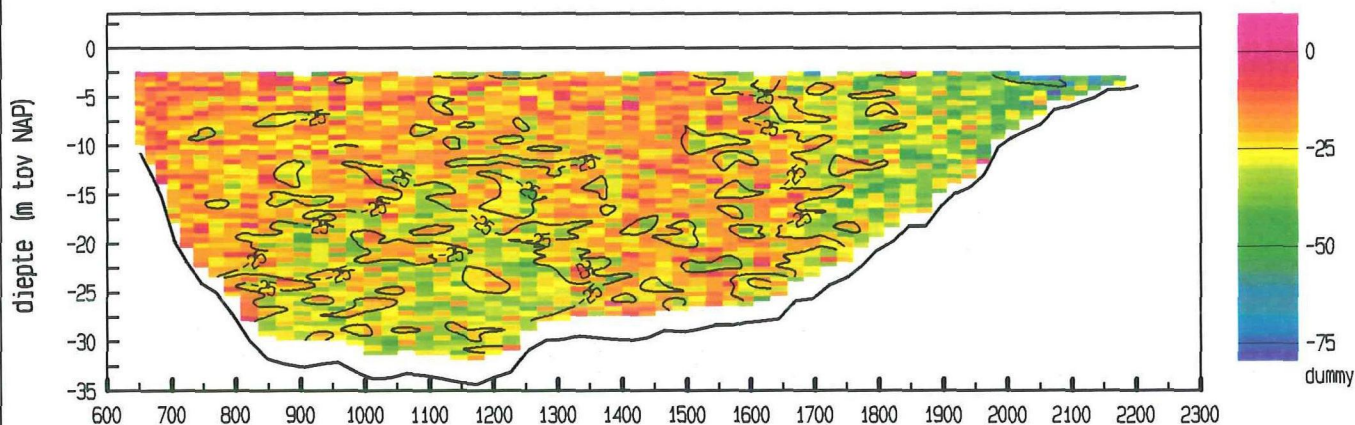
doorstroomoppervlakte : 36235 m²
raaidebiet (hp) : -5107 m³/sec

adcpfile : data/gevalid/2101/rpo004a..val

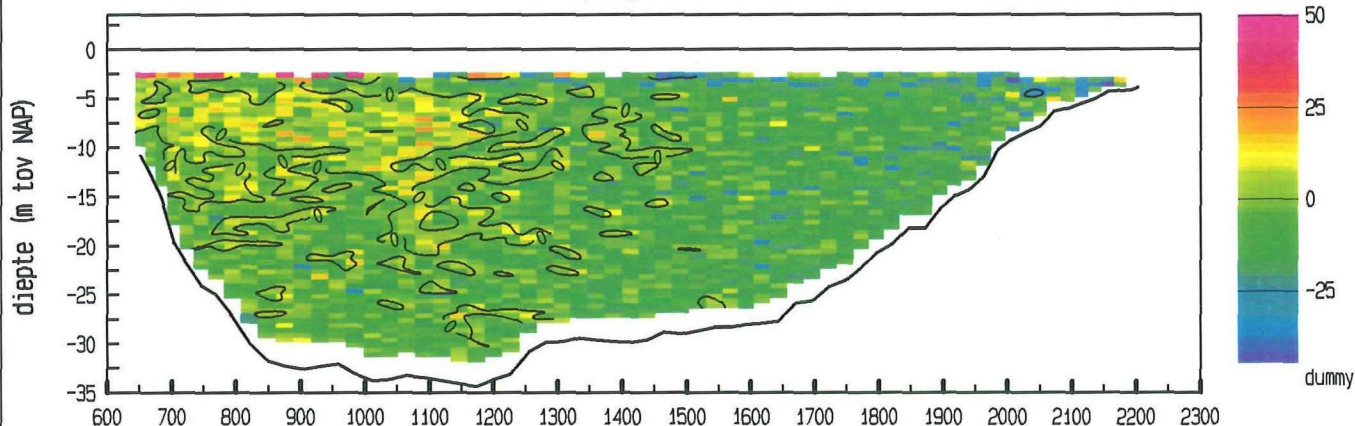
Roompot Oost dd 24 augustus 1995
 adcpfile : data/gevalid/2101/rpo005a..val

tijd : 0859 - 0906

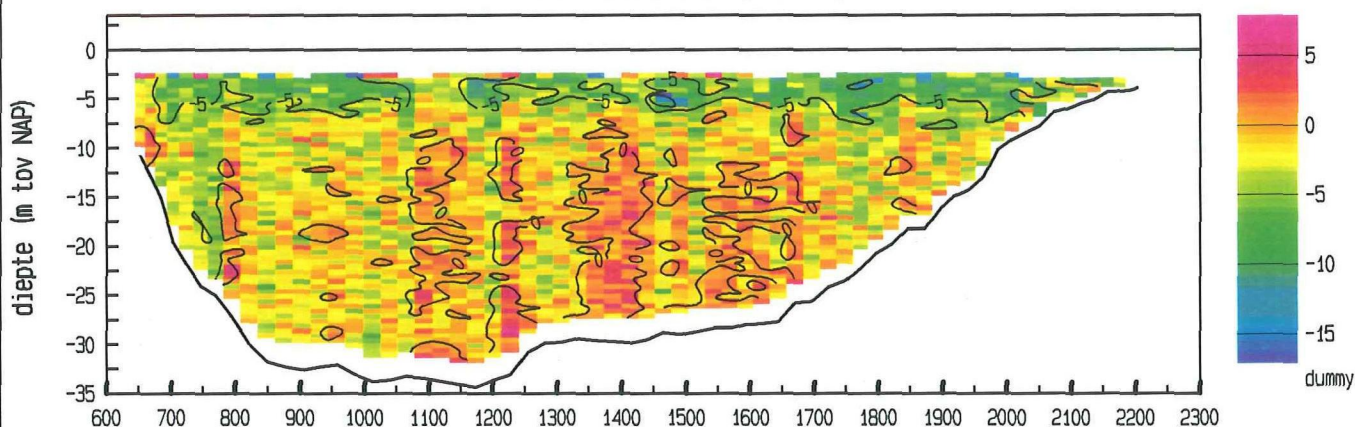
snelheid loodrecht op de raai (cm/sec)



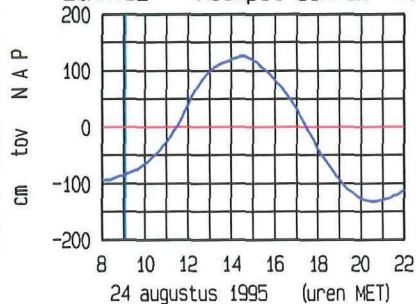
snelheid evenwijdig aan de raai (cm/sec)



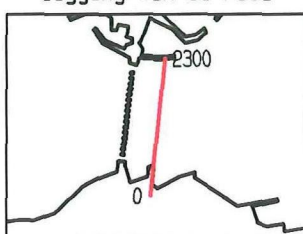
vertikale snelheid (cm/sec)



LOKATIE Roompot Binnen WT02



ligging van de raai



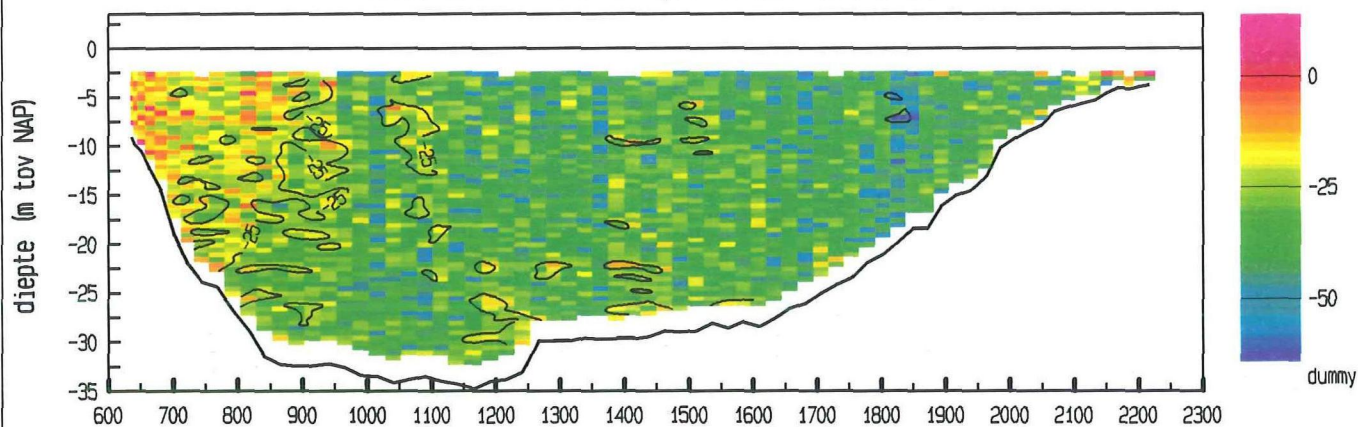
doorstroomoppervlakte : 36293 m²
 raaidebiet (hp) : -8912 m³/sec

adcpfile : data/gevalid/2101/rpo005a..val

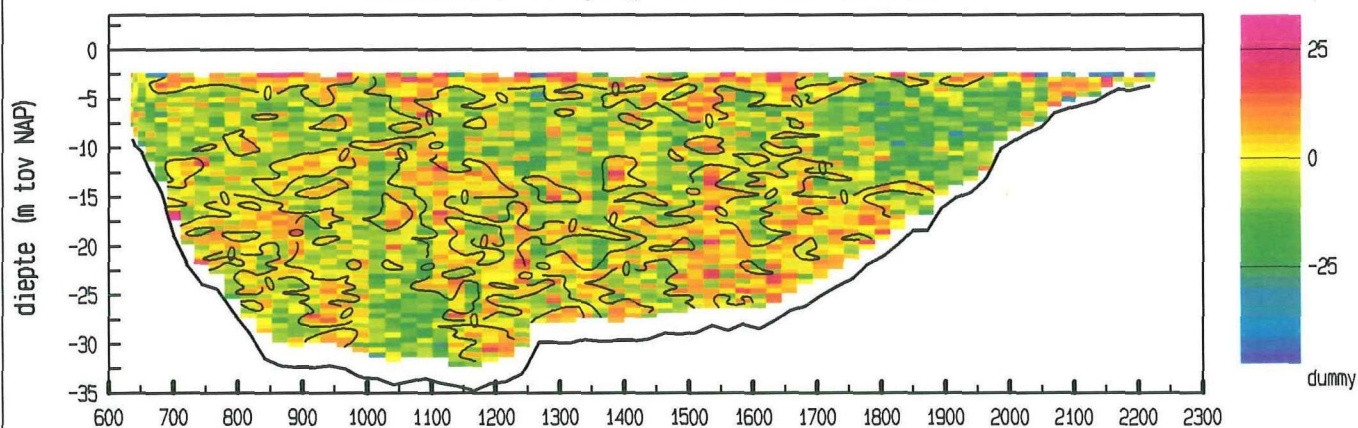
Roopot Oost dd 24 augustus 1995
adcpfile : data/gevalid/2101/rpo006a..val

tijd : 0914 - 0921

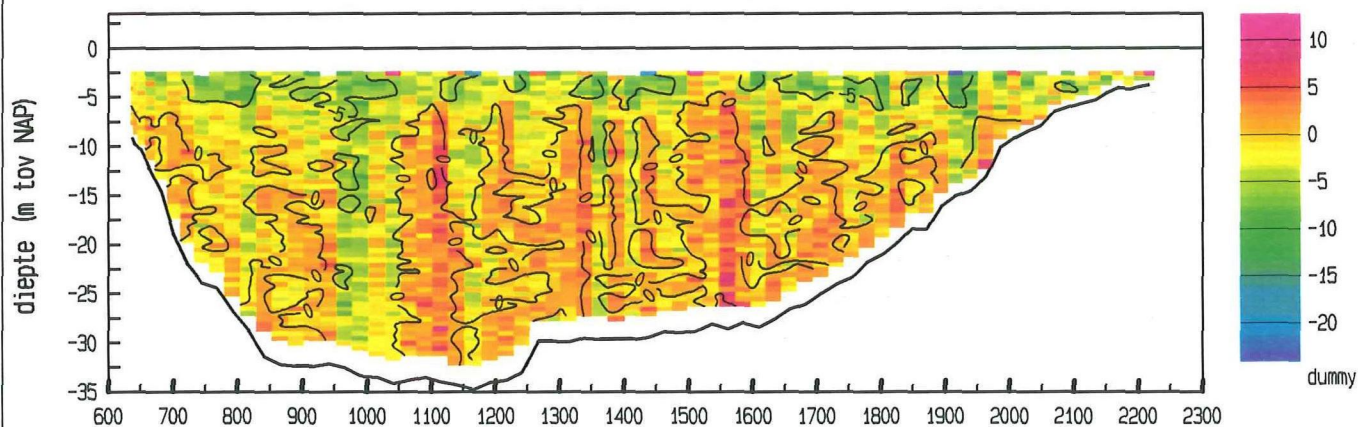
snelheid loodrecht op de raai (cm/sec)



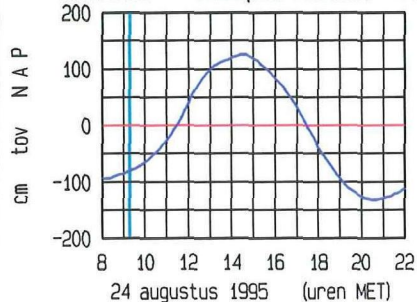
snelheid evenwijdig aan de raai (cm/sec)



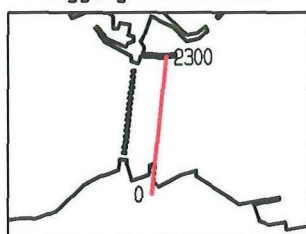
vertikale snelheid (cm/sec)



LOKATIE Roopot Binnen WT02



ligging van de raai



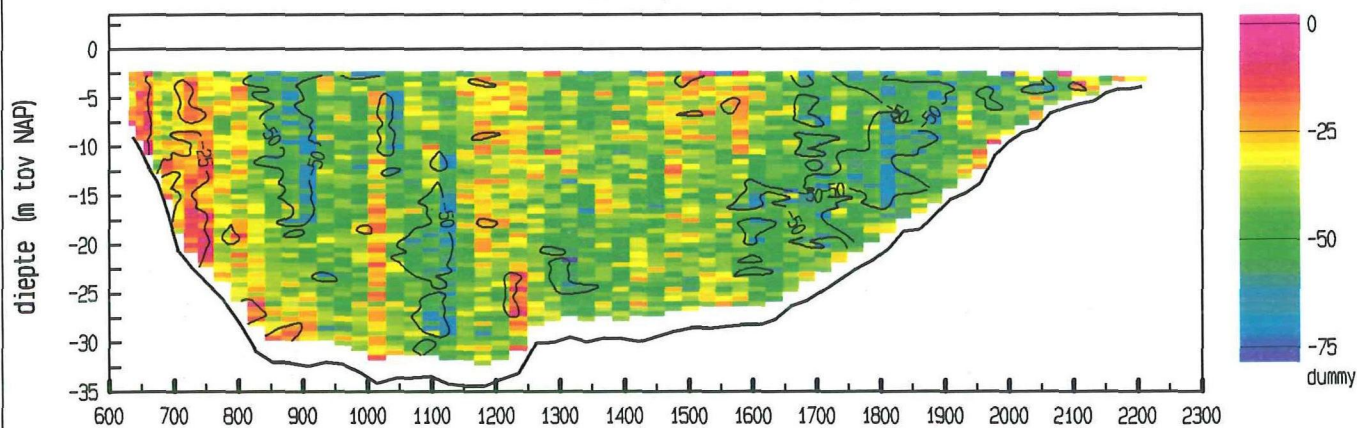
doorstroomoppervlakte : 36572 m²
raaidebiet (hp) : -11336 m³/sec

adcpfile : data/gevalid/2101/rpo006a..val

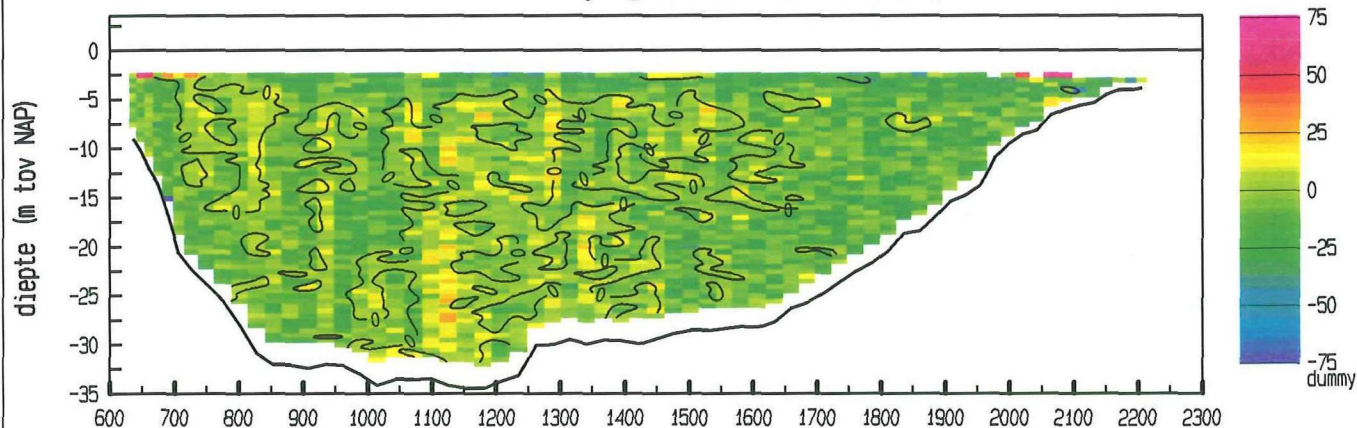
Roompot Oost dd 24 augustus 1995
adcpfile : data/gevalid/2101/rpo007a..val

tijd : 0930 - 0937

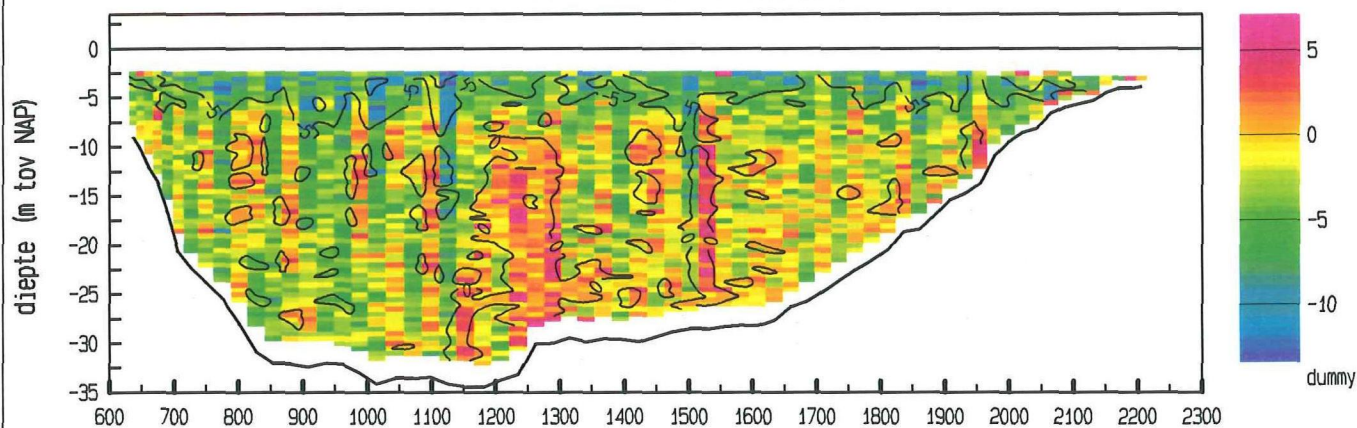
snelheid loodrecht op de raai (cm/sec)



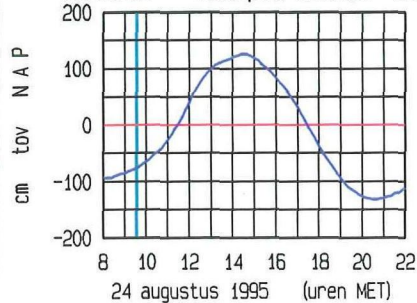
snelheid evenwijdig aan de raai (cm/sec)



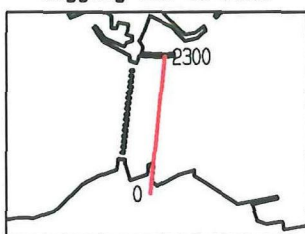
vertikale snelheid (cm/sec)



LOKATIE Roompot Binnen WT02



ligging van de raai



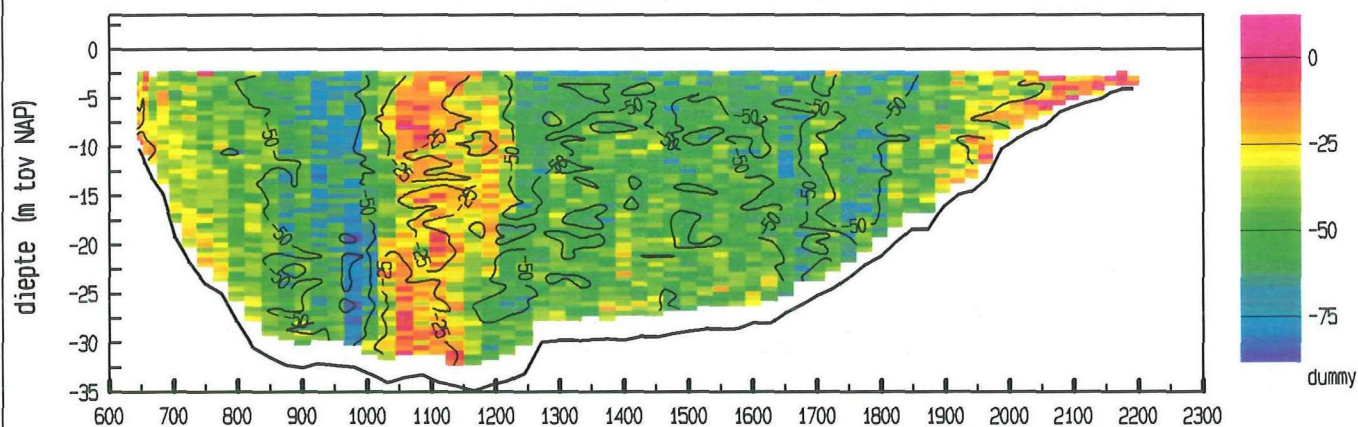
doorstroomoppervlakte : 36565 m²
raaidebiet (hp) : -14459 m³/sec

adcpfile : data/gevalid/2101/rpo007a..val

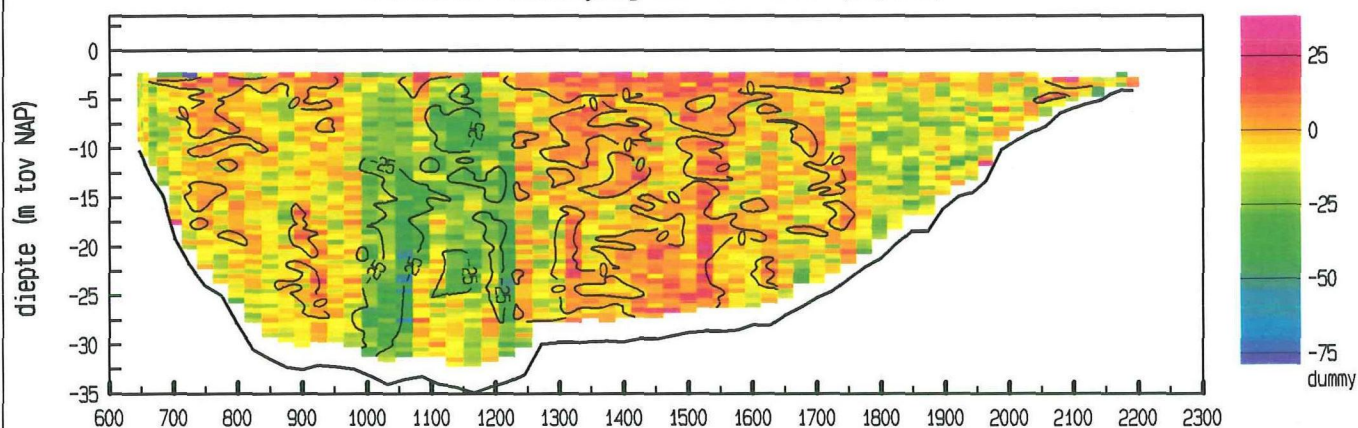
Roopot Oost dd 24 augustus 1995
 adcpfile : data/gevalid/2101/rpo008a..val

tijd : 0945 - 0952

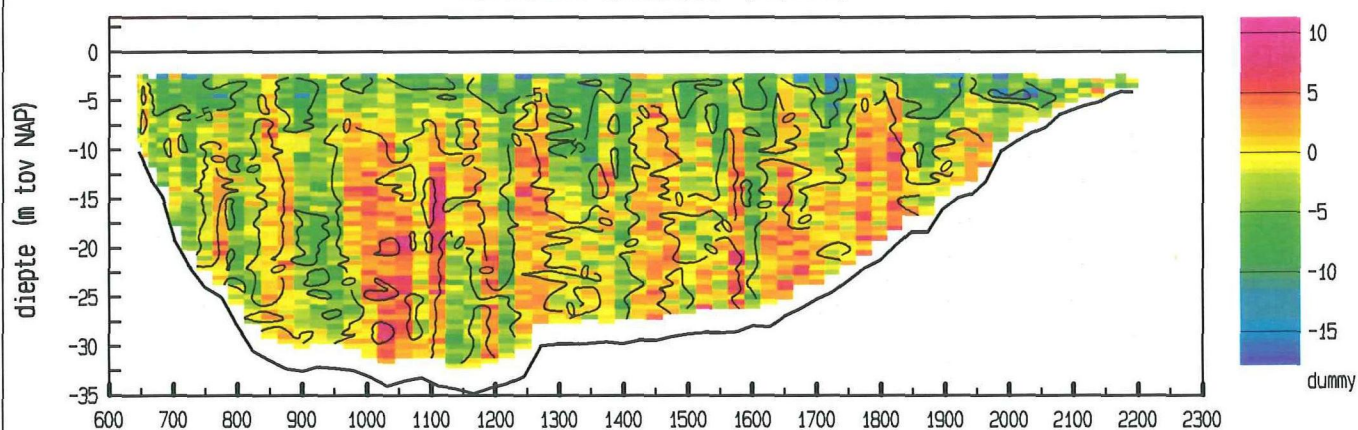
snelheid loodrecht op de raai (cm/sec)



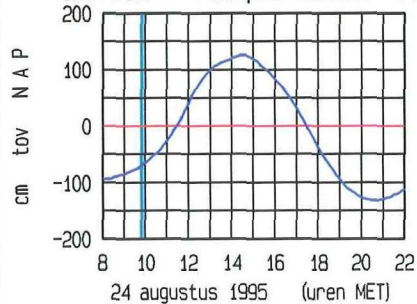
snelheid evenwijdig aan de raai (cm/sec)



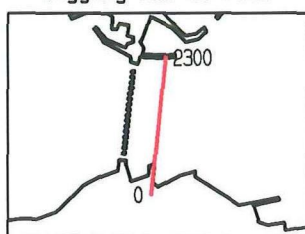
vertikale snelheid (cm/sec)



LOKATIE Roopot Binnen WT02



ligging van de raai



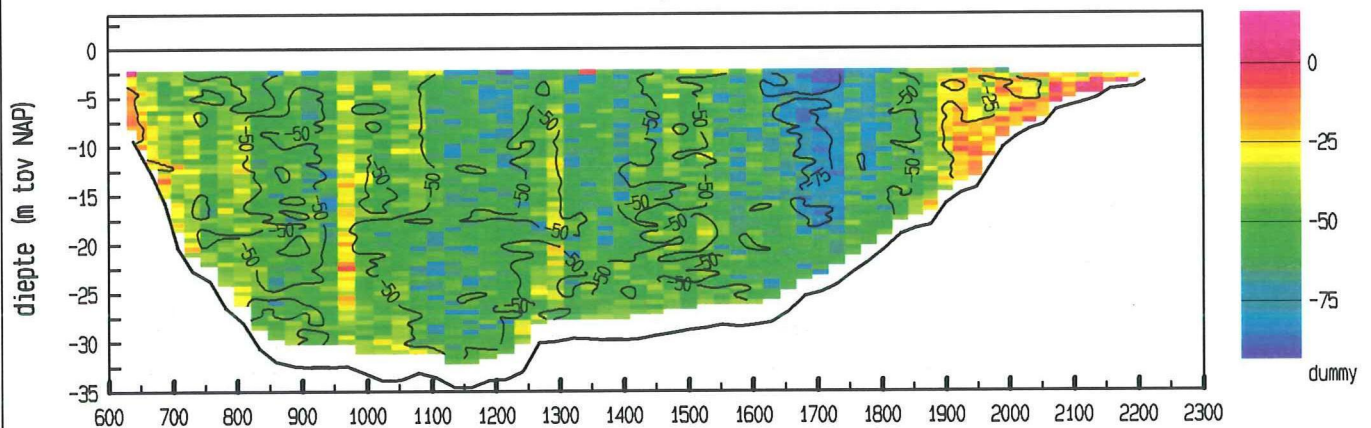
doorstroomoppervlakte : 36612 m²
 raaidebiet (hp) : -15843 m³/sec

adcpfile : data/gevalid/2101/rpo008a..val

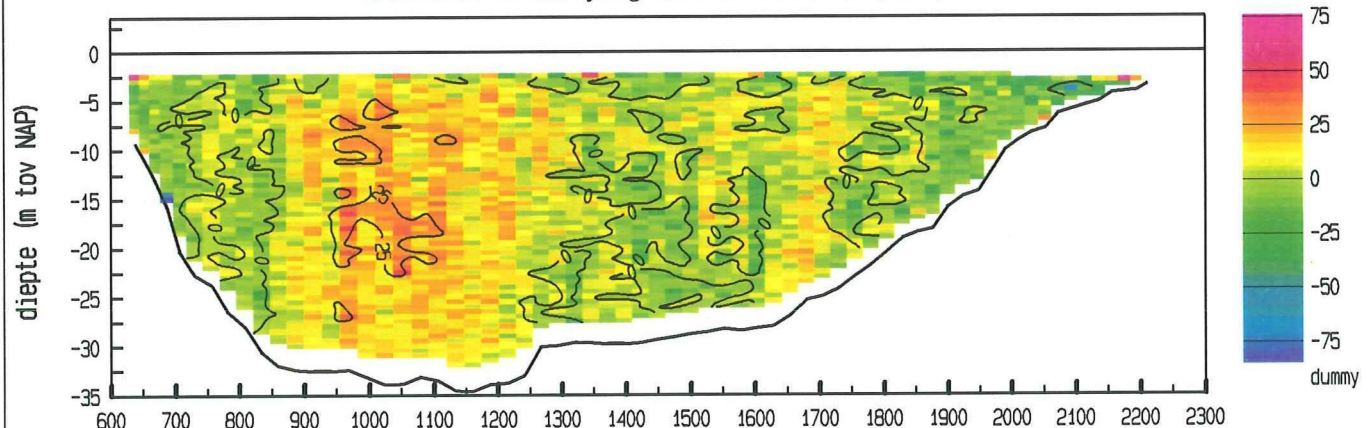
Roompot Oost dd 24 augustus 1995
adcpfile : data/gevalid/2101/rpo009a..val

tijd : 1000 - 1007

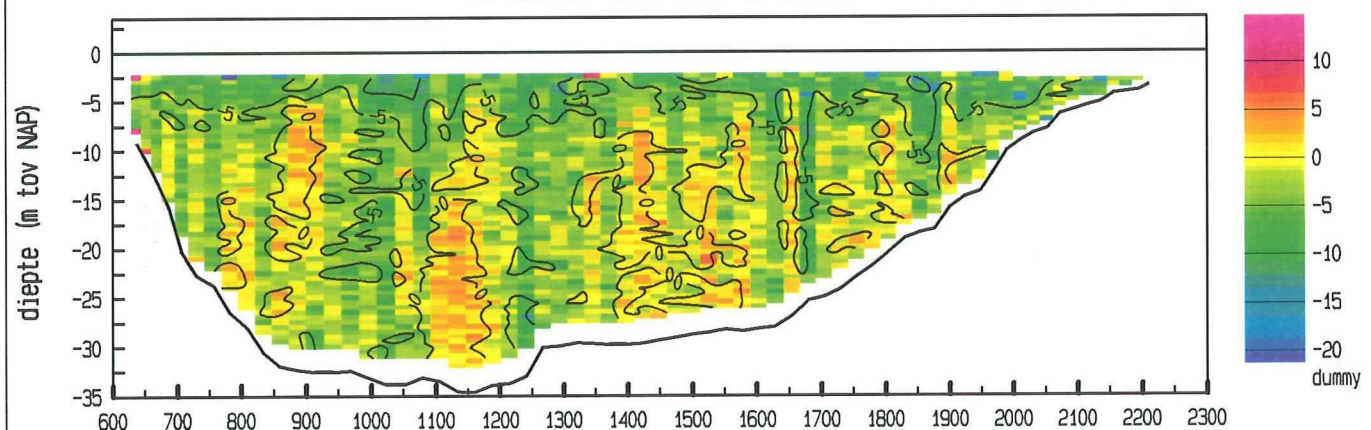
snelheid loodrecht op de raai (cm/sec)



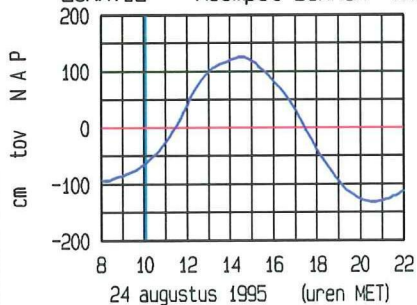
snelheid evenwijdig aan de raai (cm/sec)



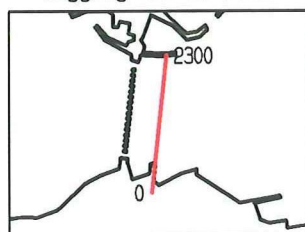
vertikale snelheid (cm/sec)



LOKATIE Roompot Binnen WT02



ligging van de raai



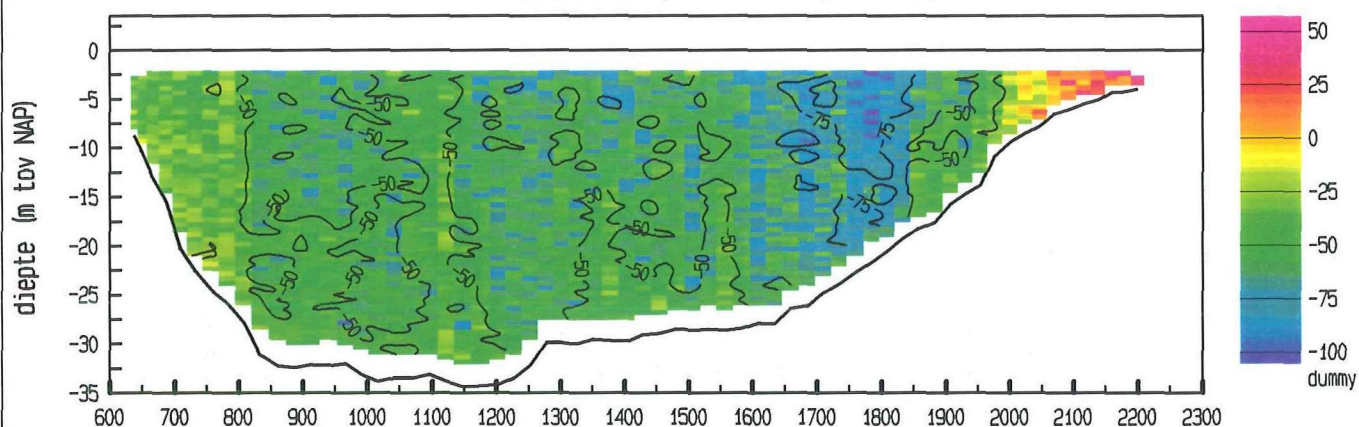
doorstroomoppervlakte : 36797 m²
raaibiet (hp) : -18172 m³/sec

adcpfile : data/gevalid/2101/rpo009a..val

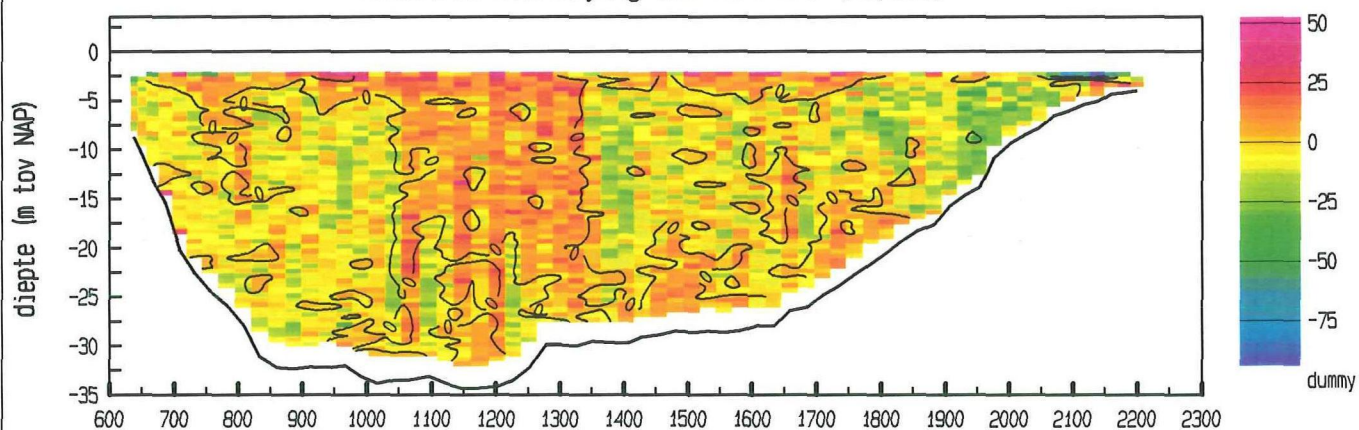
Roompot Oost dd 24 augustus 1995
adcpfile : data/gevalid/2101/rpo010a..val

tijd : 1014 - 1021

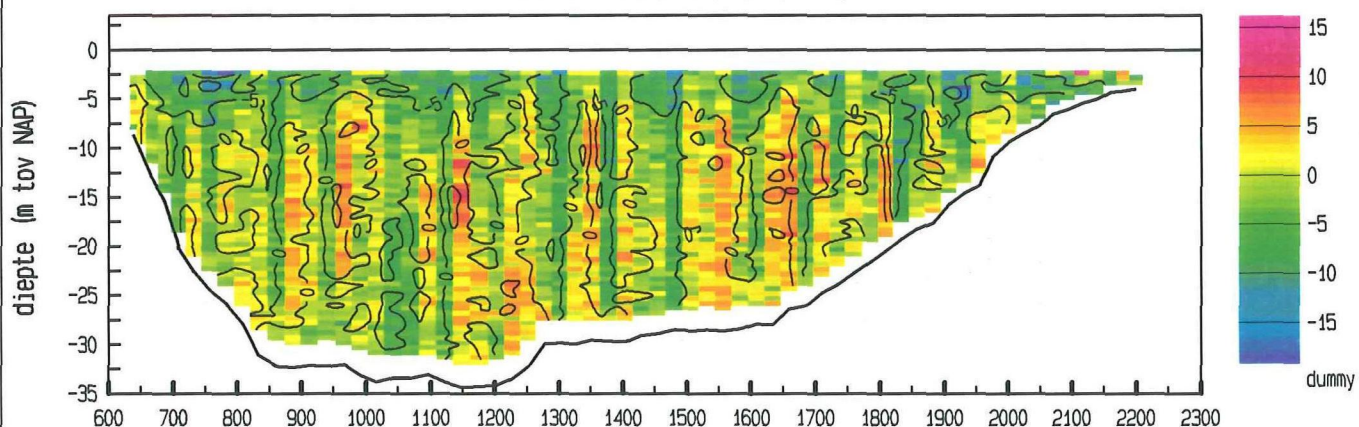
snelheid loodrecht op de raai (cm/sec)



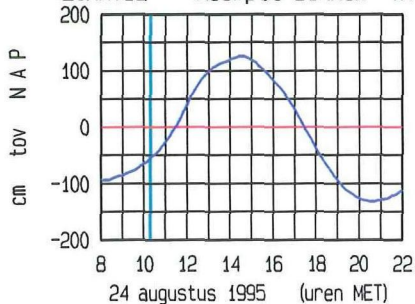
snelheid evenwijdig aan de raai (cm/sec)



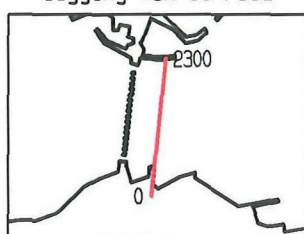
vertikale snelheid (cm/sec)



LOKATIE Roompot Binnen WT02



ligging van de raai



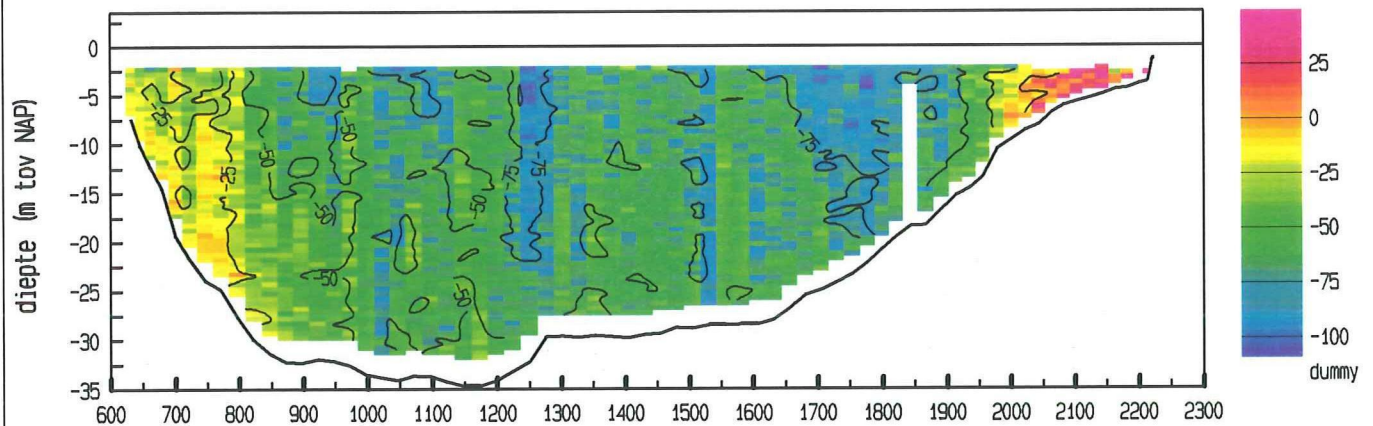
doorstroomoppervlakte : 36860 m²
raaidebiet (hp) : -18825 m³/sec

adcpfile : data/gevalid/2101/rpo010a..val

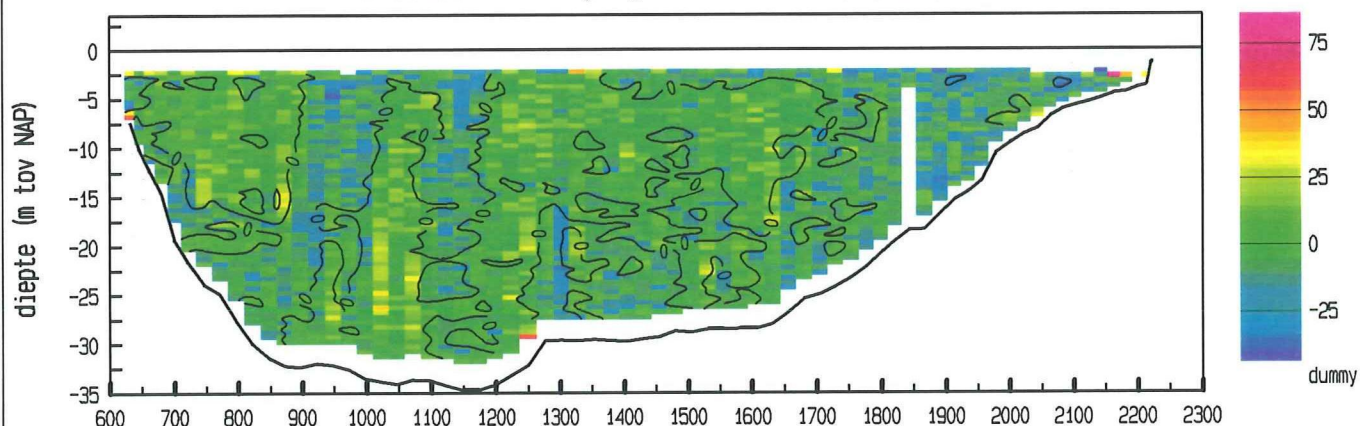
Roompot Oost dd 24 augustus 1995
adcpfile : data/gevalid/2101/rpo011a..val

tijd : 1030 - 1037

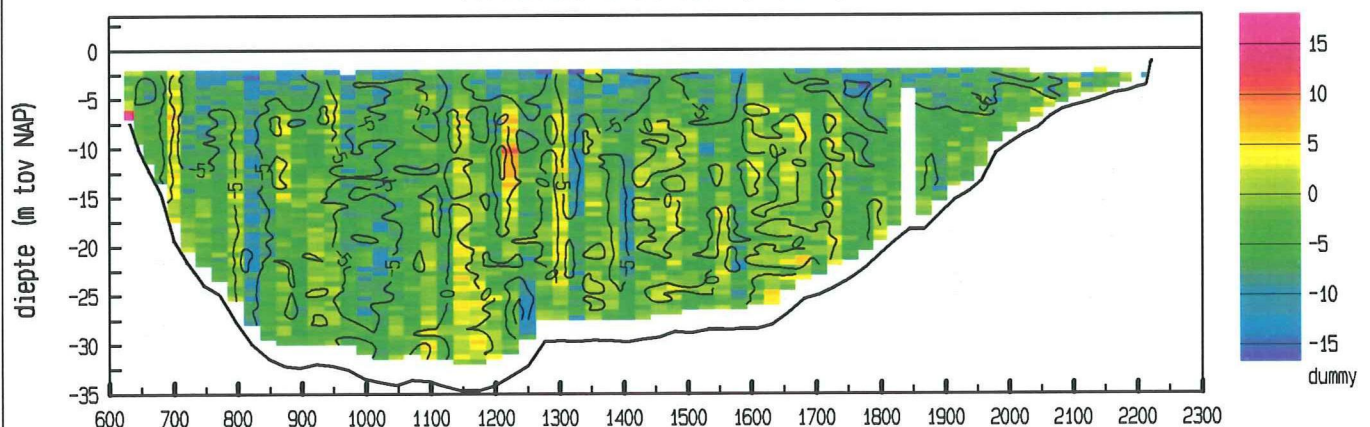
snelheid loodrecht op de raai (cm/sec)



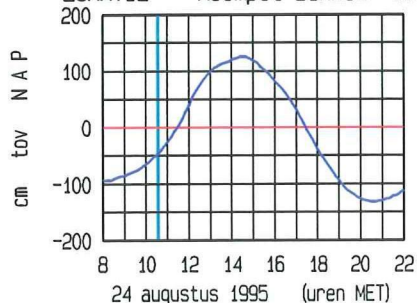
snelheid evenwijdig aan de raai (cm/sec)



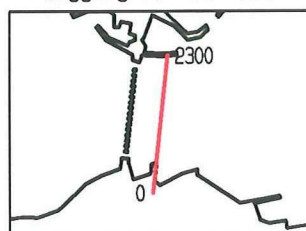
vertikale snelheid (cm/sec)



LOKATIE Roompot Binnen WT02



ligging van de raai



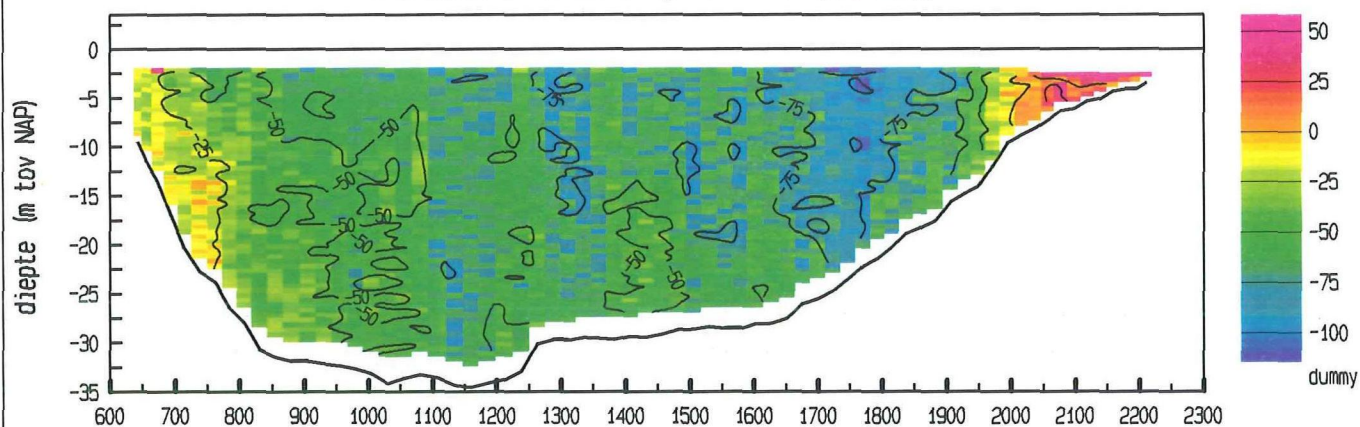
doorstroomoppervlakte : 37147 m²
raaidebiet (hp) : -20162 m³/sec

adcpfile : data/gevalid/2101/rpo011a..val

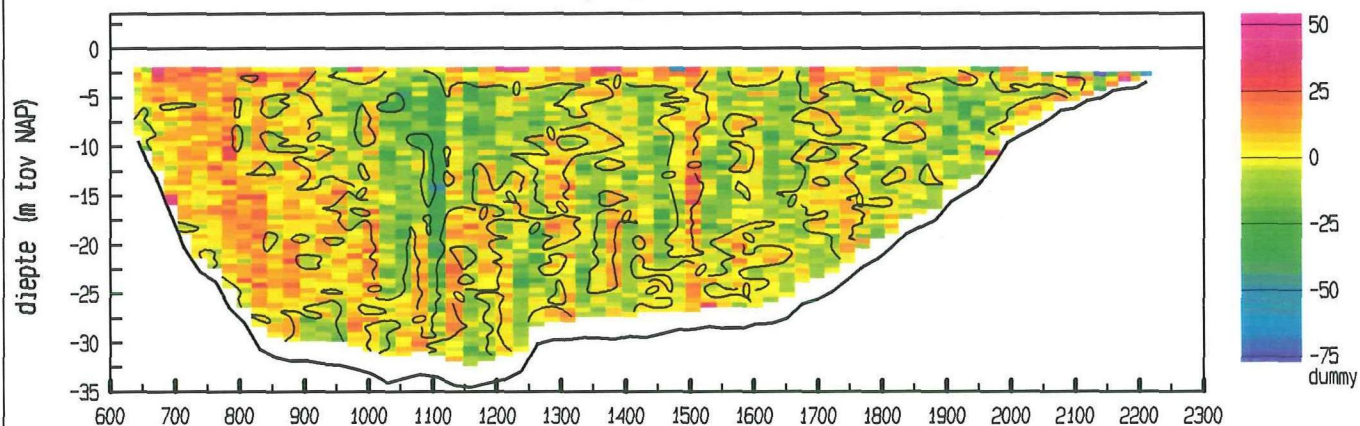
Roompot Oost dd 24 augustus 1995
 adcpfile : data/gevalid/2101/rpo012a..val

tijd : 1044 - 1051

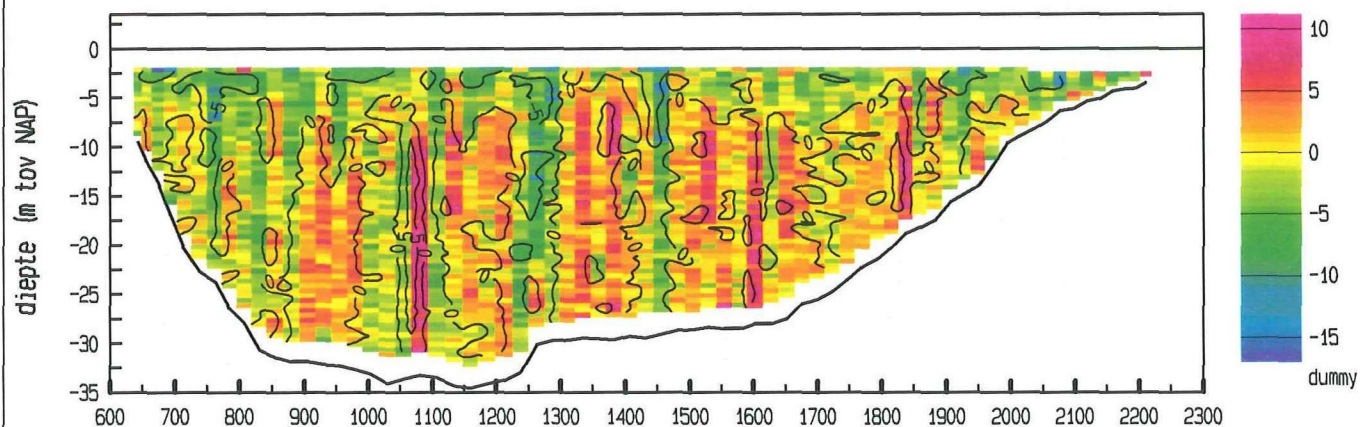
snelheid loodrecht op de raai (cm/sec)



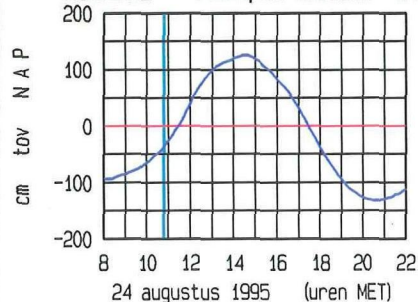
snelheid evenwijdig aan de raai (cm/sec)



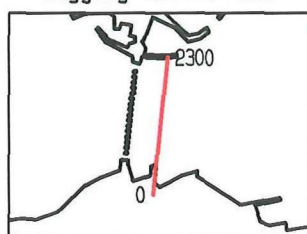
vertikale snelheid (cm/sec)



LOKATIE Roompot Binnen WT02



ligging van de raai



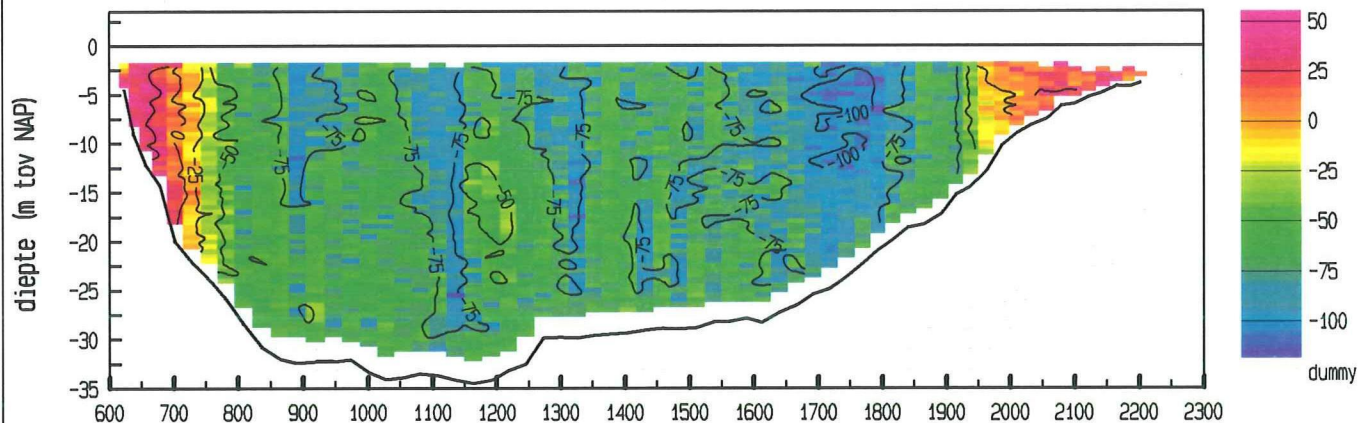
doorstroomoppervlakte : 37109 m²
 raaidebiet (hp) : -20226 m³/sec

adcpfile : data/gevalid/2101/rpo012a..val

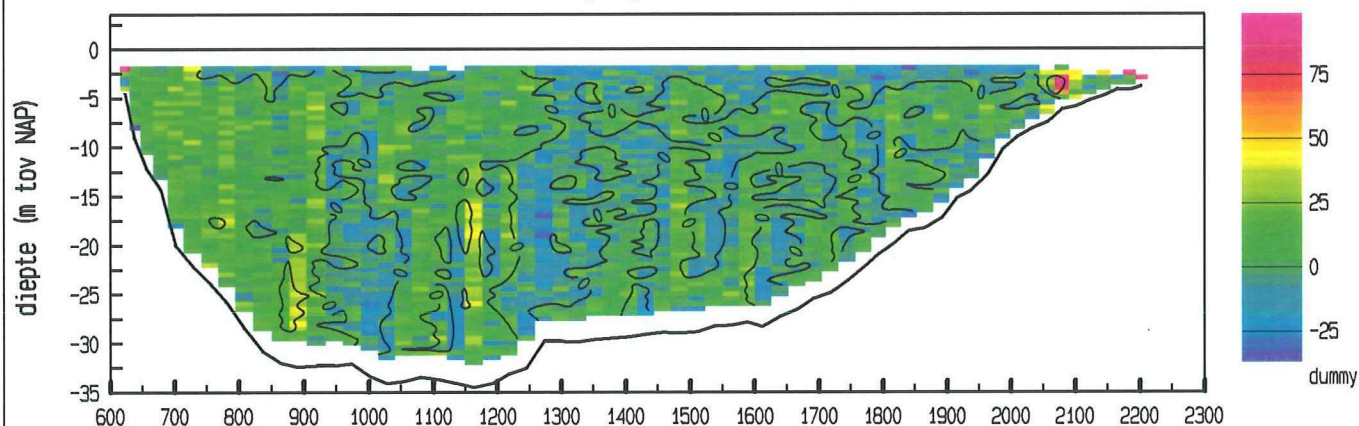
Roompot Oost dd 24 augustus 1995
adcpfile : data/gevalid/2101/rpo013a..val

tijd : 1106 - 1113

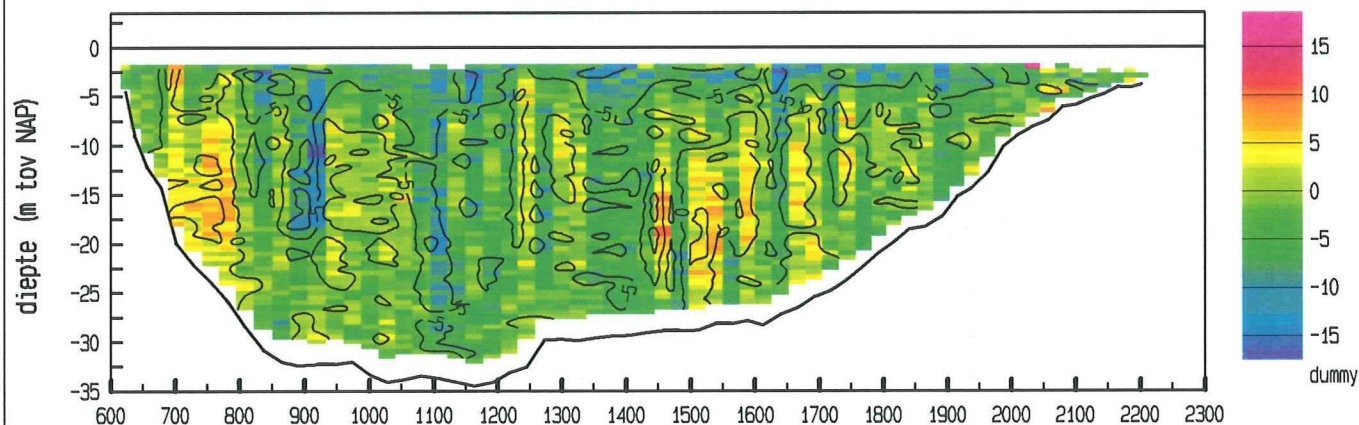
snelheid loodrecht op de raai (cm/sec)



snelheid evenwijdig aan de raai (cm/sec)



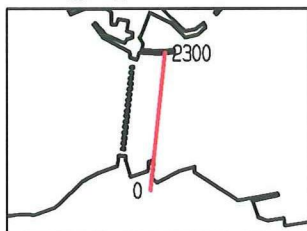
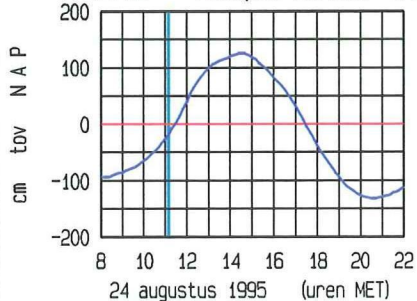
vertikale snelheid (cm/sec)



LOKATIE Roompot Binnen WT02

ligging van de raai

doorstroomoppervlakte : 37506 m²
raaidebiet (hp) : -22871 m³/sec

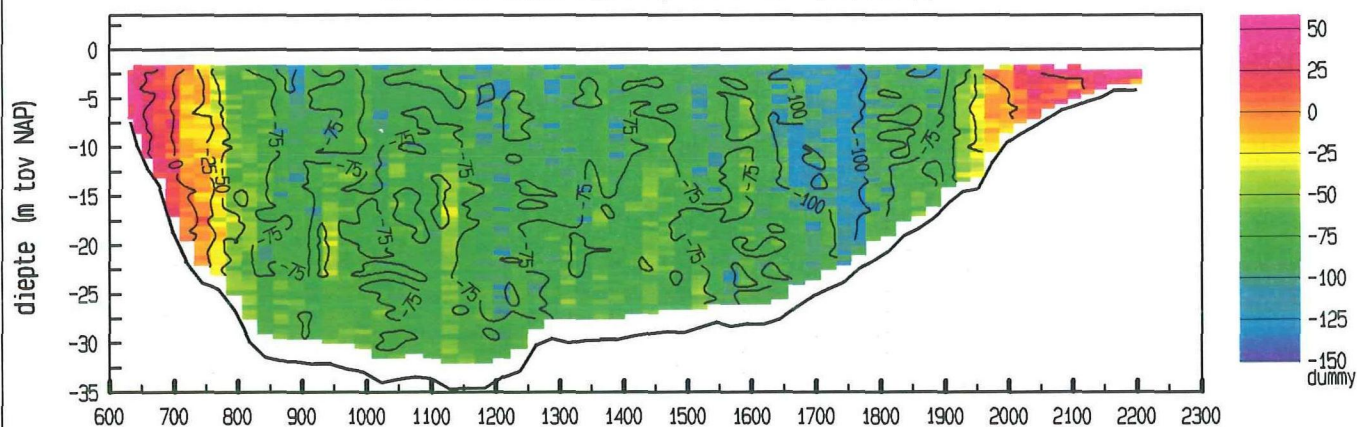


adcpfile : data/gevalid/2101/rpo013a..val

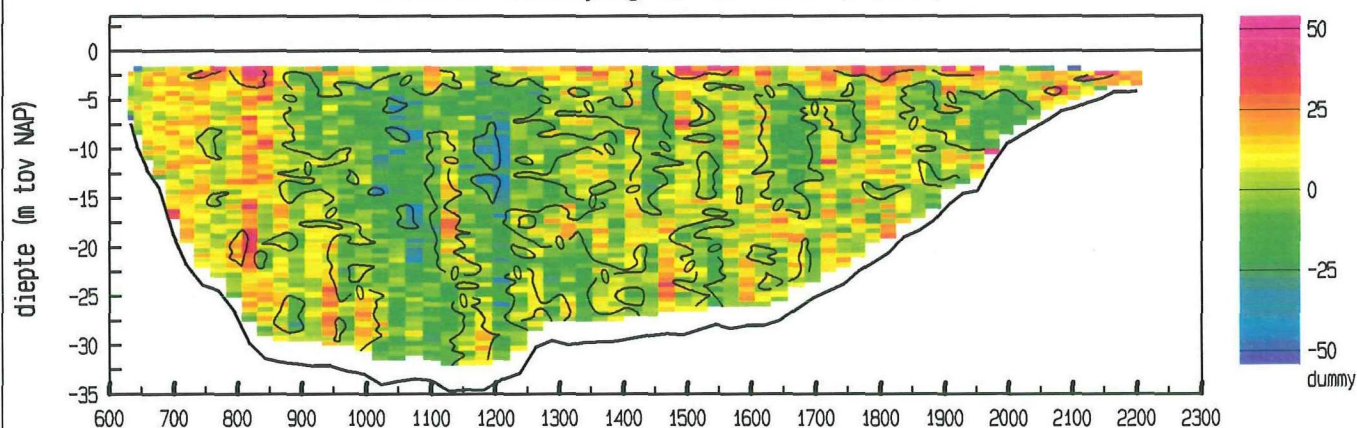
Roompot Oost dd 24 augustus 1995
 adcpfile : data/gevalid/2101/rpo014a.val

tijd : 1120 - 1127

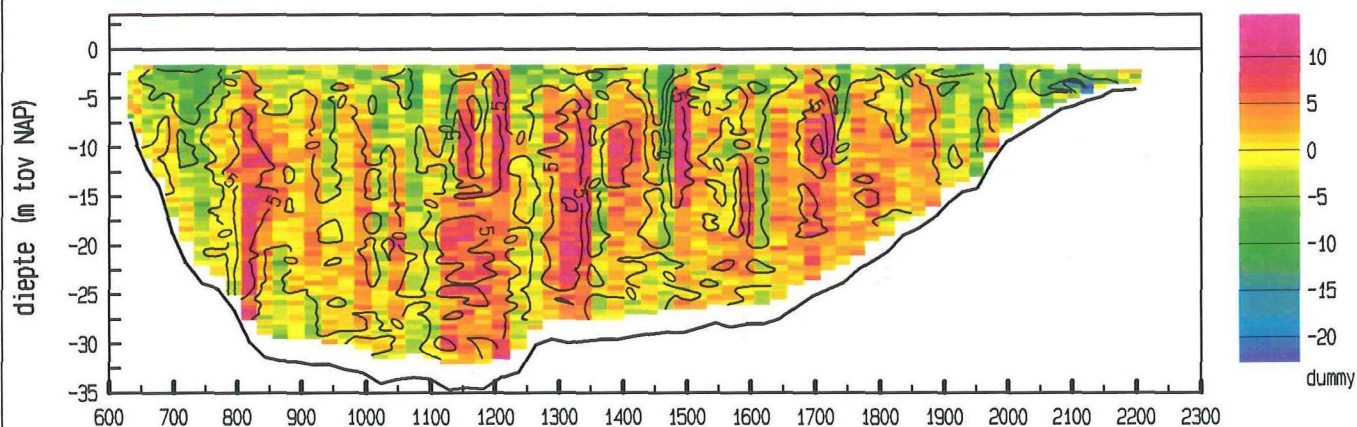
snelheid loodrecht op de raai (cm/sec)



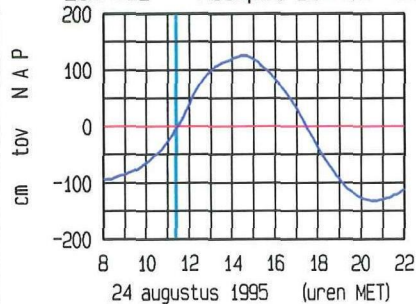
snelheid evenwijdig aan de raai (cm/sec)



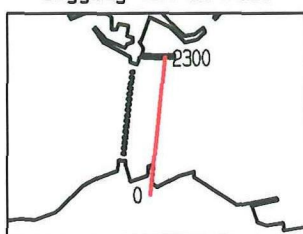
vertikale snelheid (cm/sec)



LOKATIE Roompot Binnen WT02



ligging van de raai



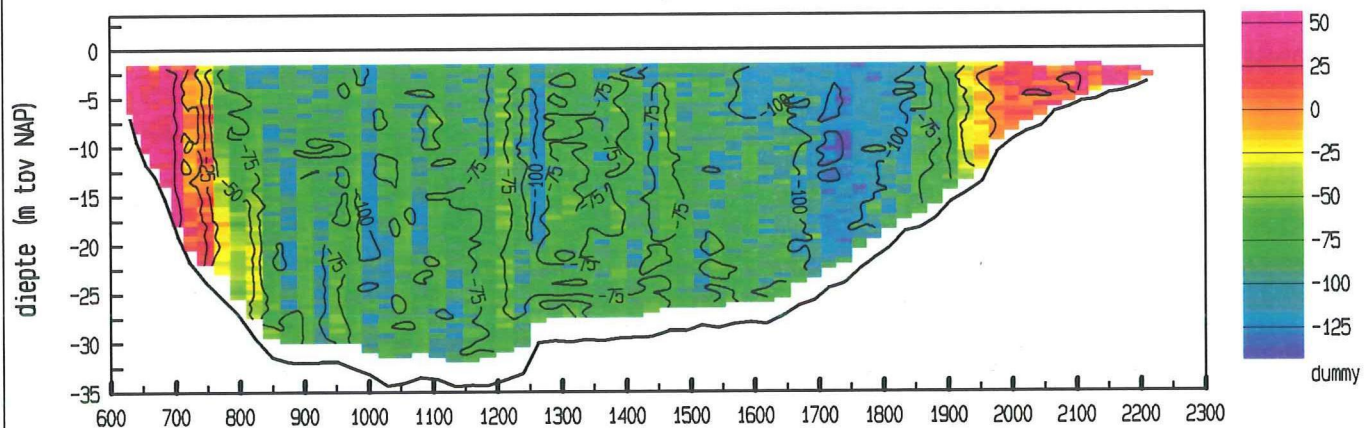
doorstroomoppervlakte : 37666 m²
 raaidebiet (hp) : -25160 m³/sec

adcpfile : data/gevalid/2101/rpo014a.val

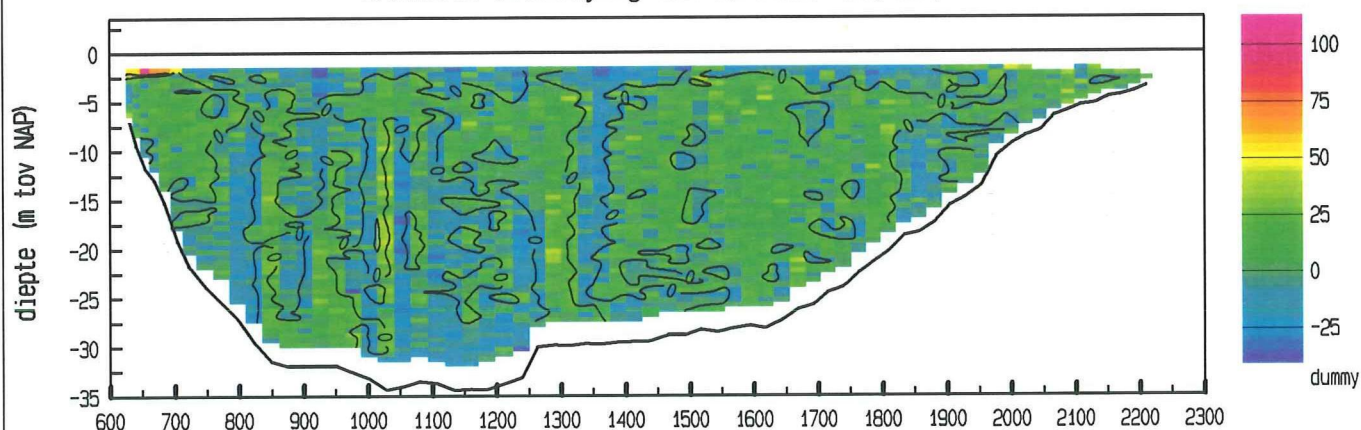
Roopot Oost dd 24 augustus 1995
adcpfile : data/gevalid/2101/rpo015a..val

tijd : 1129 - 1136

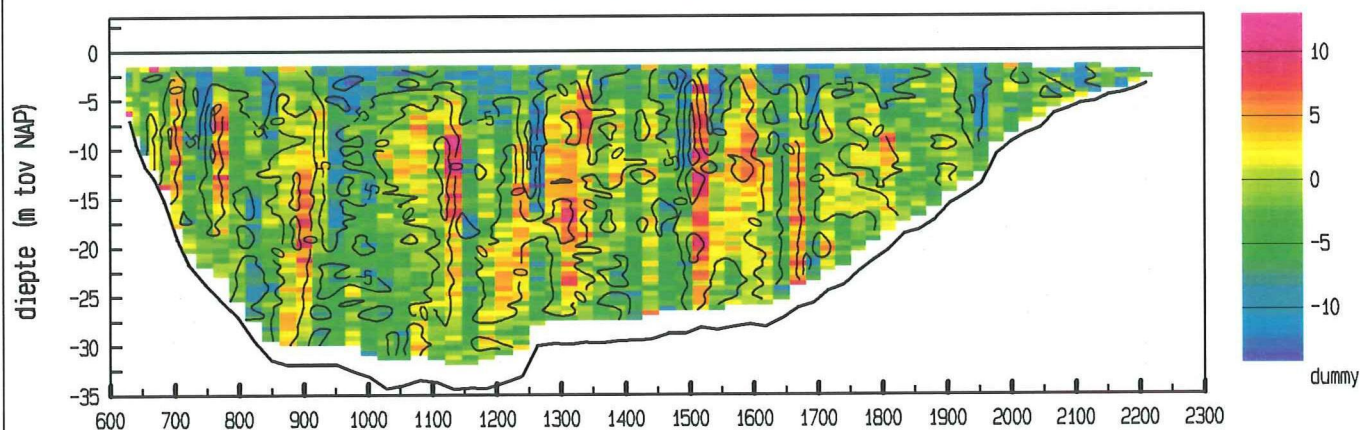
snelheid loodrecht op de raai (cm/sec)



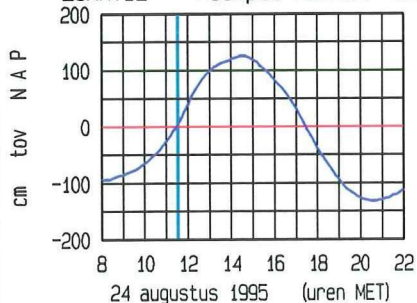
snelheid evenwijdig aan de raai (cm/sec)



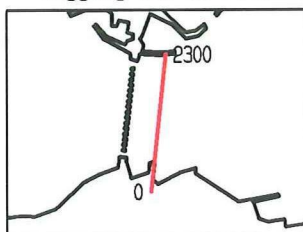
vertikale snelheid (cm/sec)



LOKATIE Roopot Binnen WT02



ligging van de raai



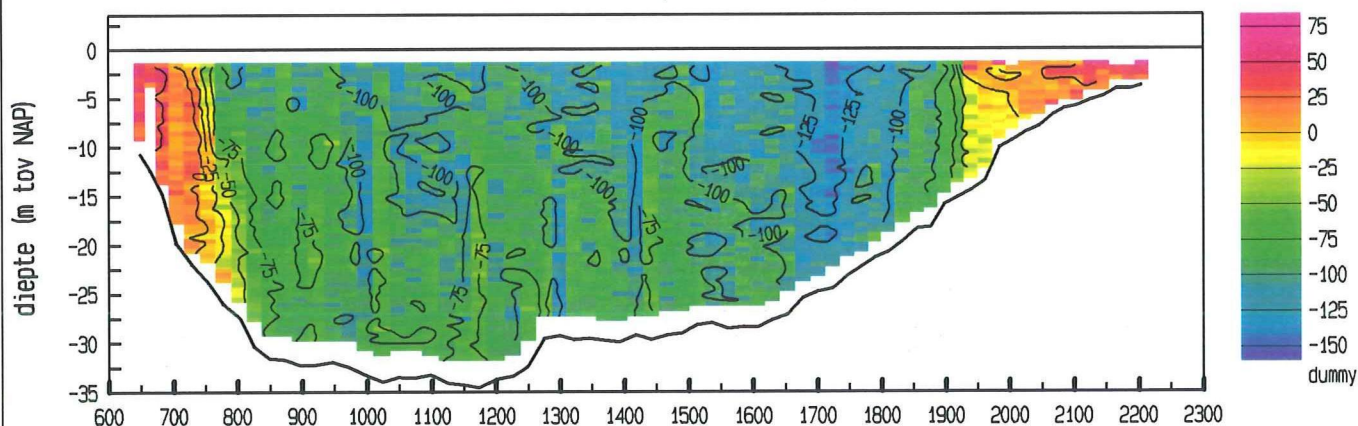
doorstroomoppervlakte : 37812 m²
raaidebiet (hp) : -27077 m³/sec

adcpfile : data/gevalid/2101/rpo015a..val

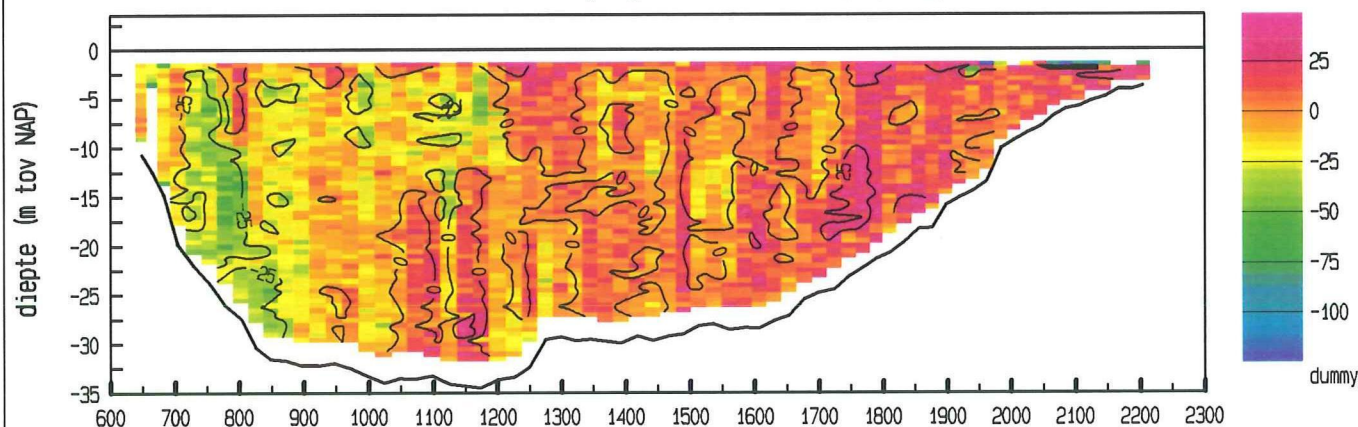
Roompot Oost dd 24 augustus 1995
adcpfile : data/gevalid/2101/rpo016a..val

tijd : 1145 - 1152

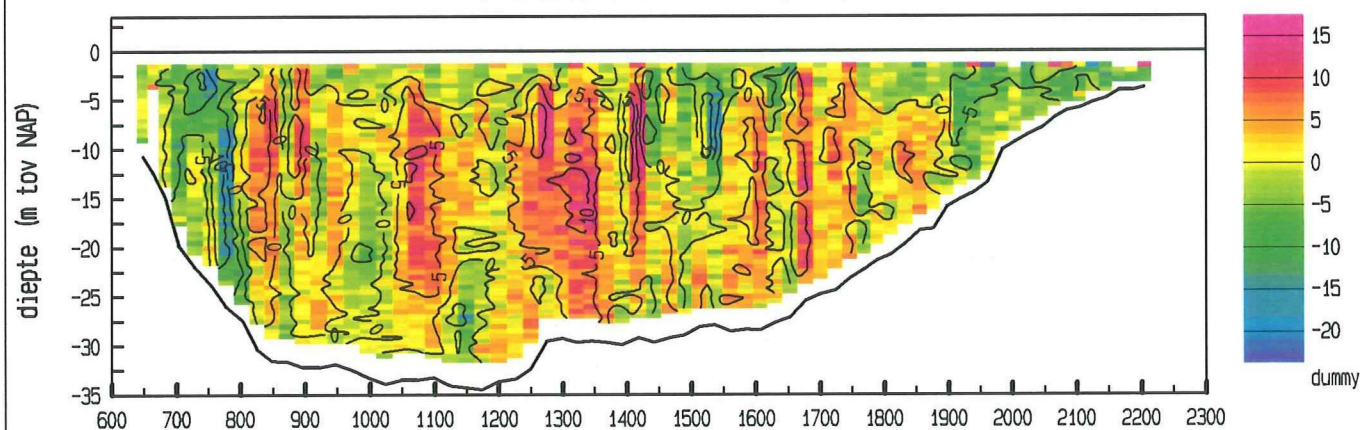
snelheid loodrecht op de raai (cm/sec)



snelheid evenwijdig aan de raai (cm/sec)



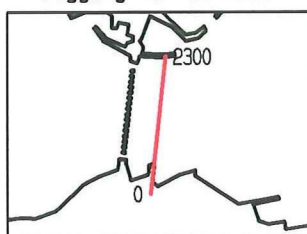
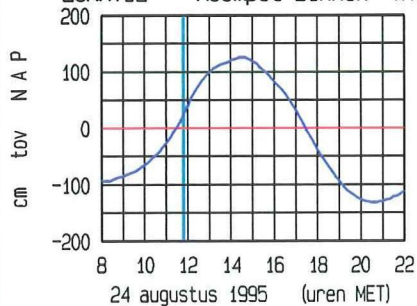
vertikale snelheid (cm/sec)



LOKATIE Roompot Binnen WT02

ligging van de raai

doorstroomoppervlakte : 38037 m²
raaidebiet (hp) : -30384 m³/sec

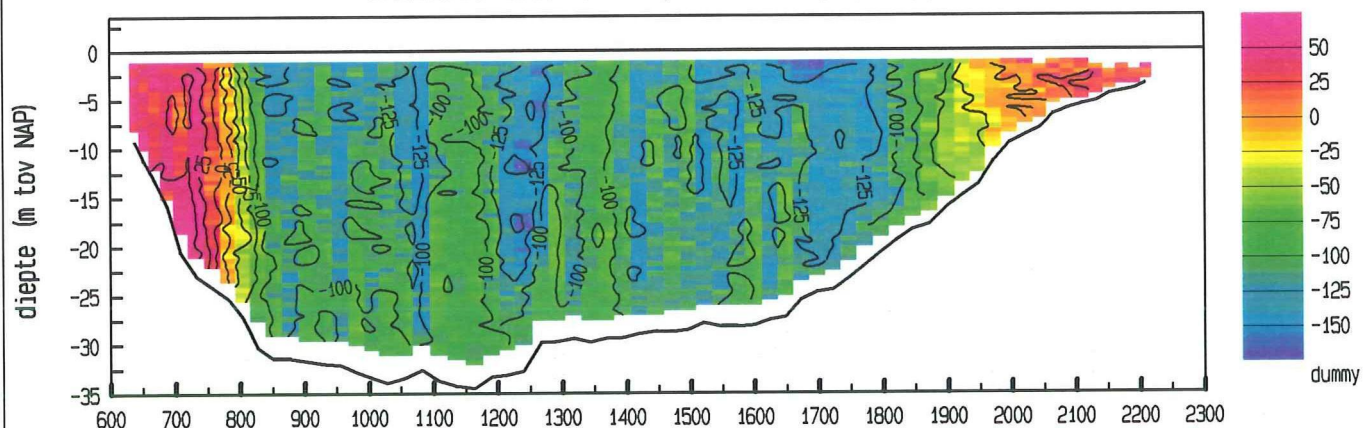


adcpfile : data/gevalid/2101/rpo016a..val

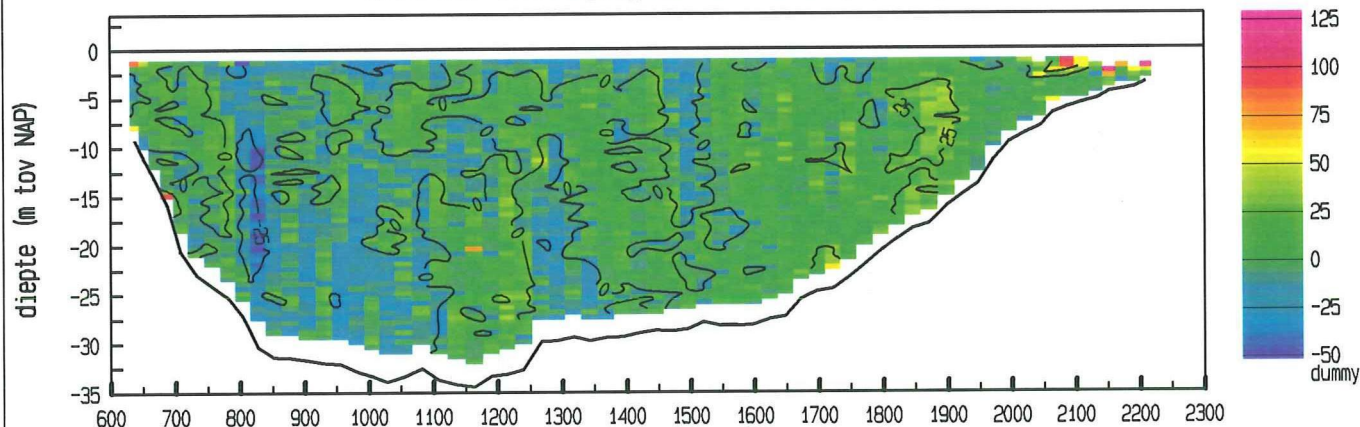
Roompot Oost dd 24 augustus 1995
adcpfile : data/gevalid/2101/rpo017a..val

tijd : 1201 - 1208

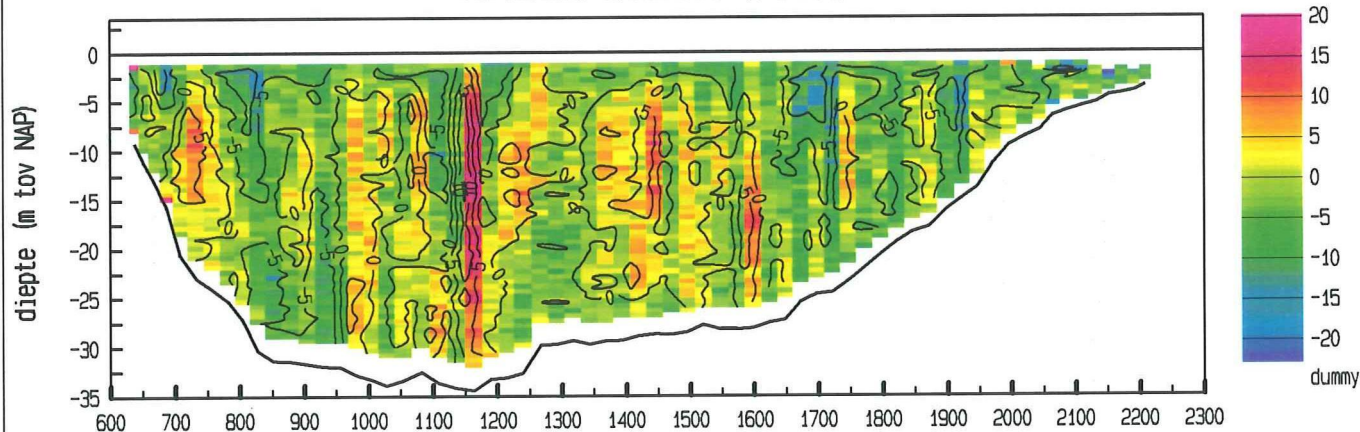
snelheid loodrecht op de raai (cm/sec)



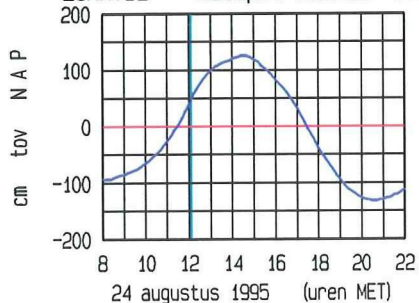
snelheid evenwijdig aan de raai (cm/sec)



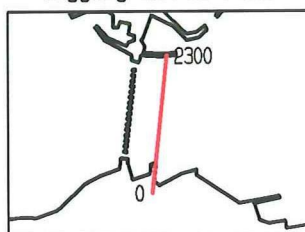
vertikale snelheid (cm/sec)



LOKATIE Roompot Binnen WT02



ligging van de raai



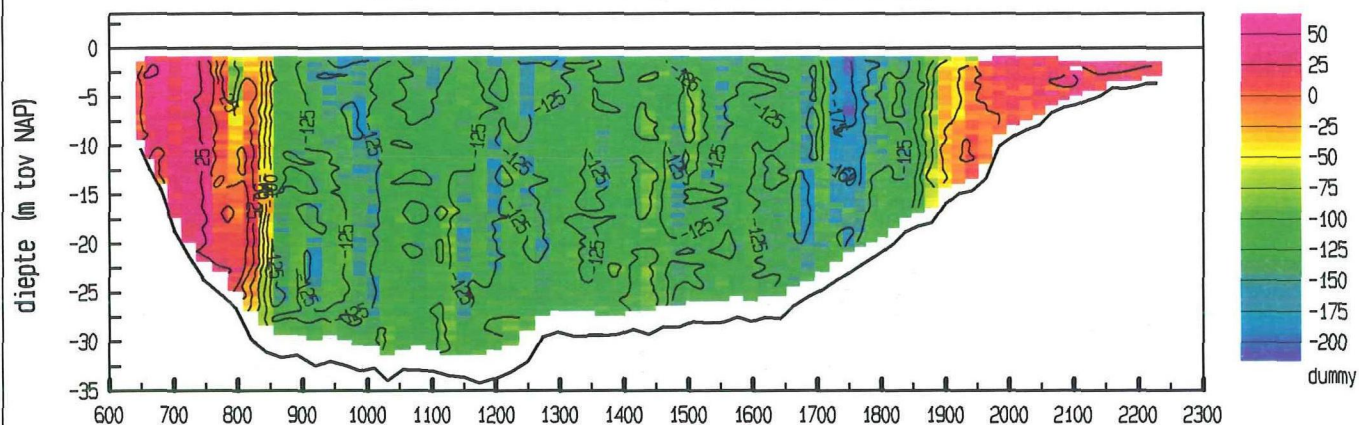
doorstroomoppervlakte : 38152 m²
raaidebiet (hp) : -34000 m³/sec

adcpfile : data/gevalid/2101/rpo017a..val

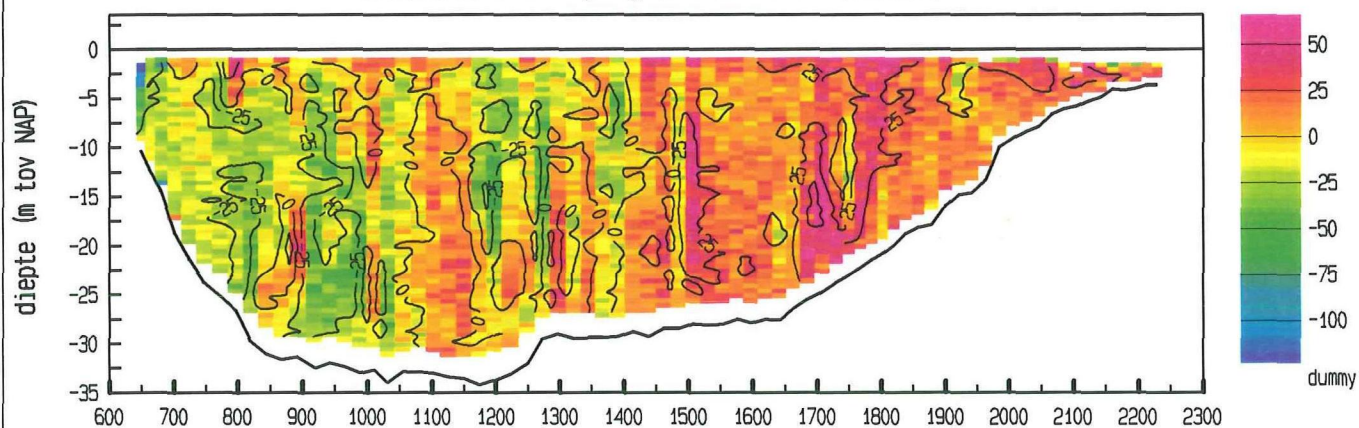
Roopot Oost dd 24 augustus 1995
 adcpfile : data/gevalid/2101/rpo018a..val

tijd : 1218 - 1225

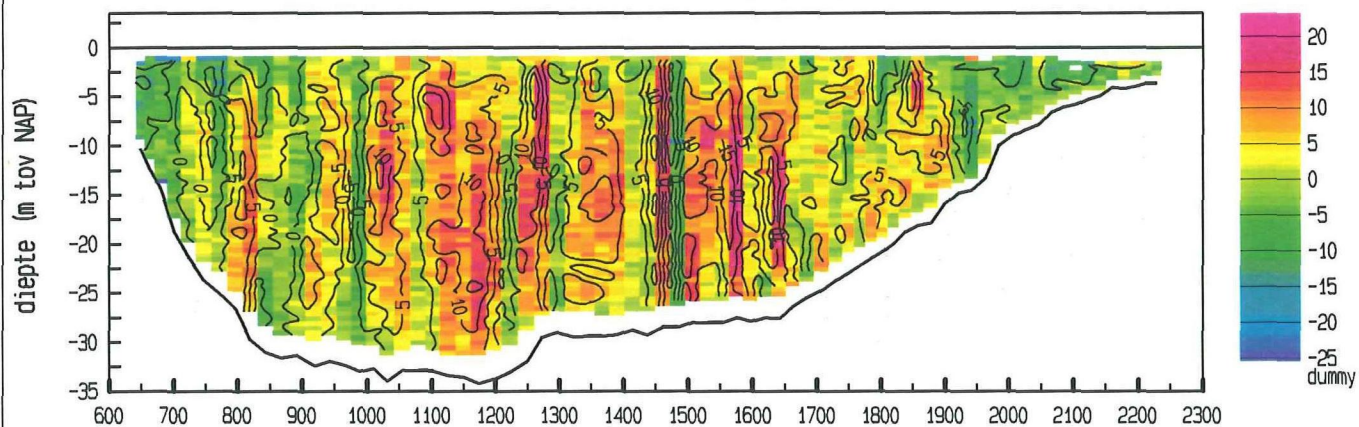
snelheid loodrecht op de raai (cm/sec)



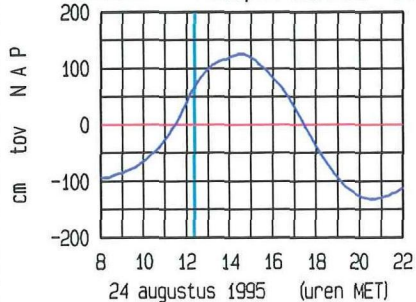
snelheid evenwijdig aan de raai (cm/sec)



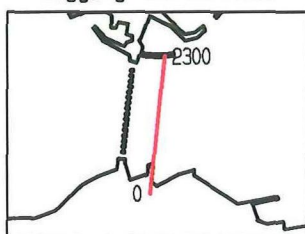
vertikale snelheid (cm/sec)



LOKATIE Roopot Binnen WT02



ligging van de raai



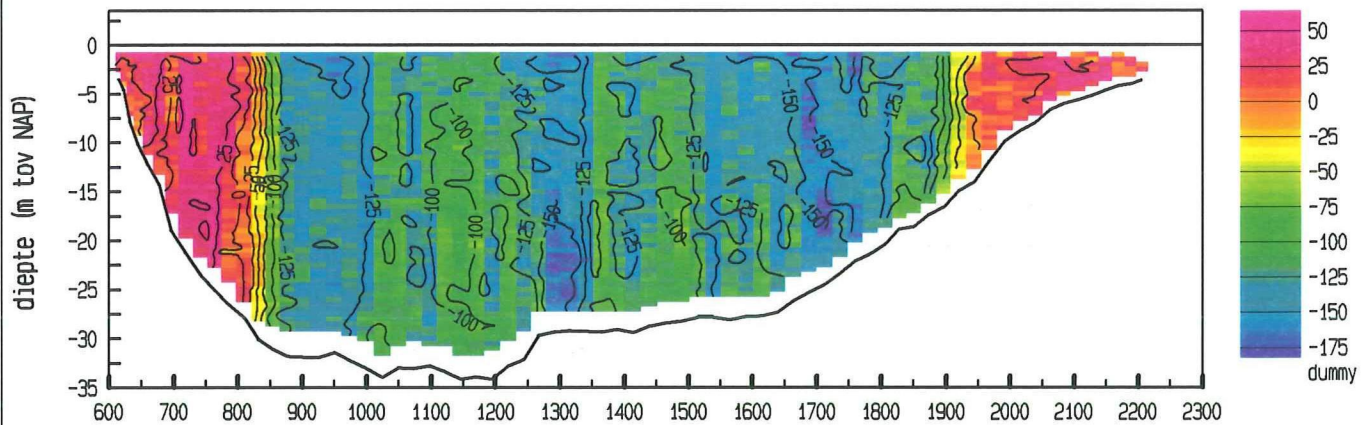
doorstroomoppervlakte : 38448 m²
 raaidebiet (hp) : -37132 m³/sec

adcpfile : data/gevalid/2101/rpo018a..val

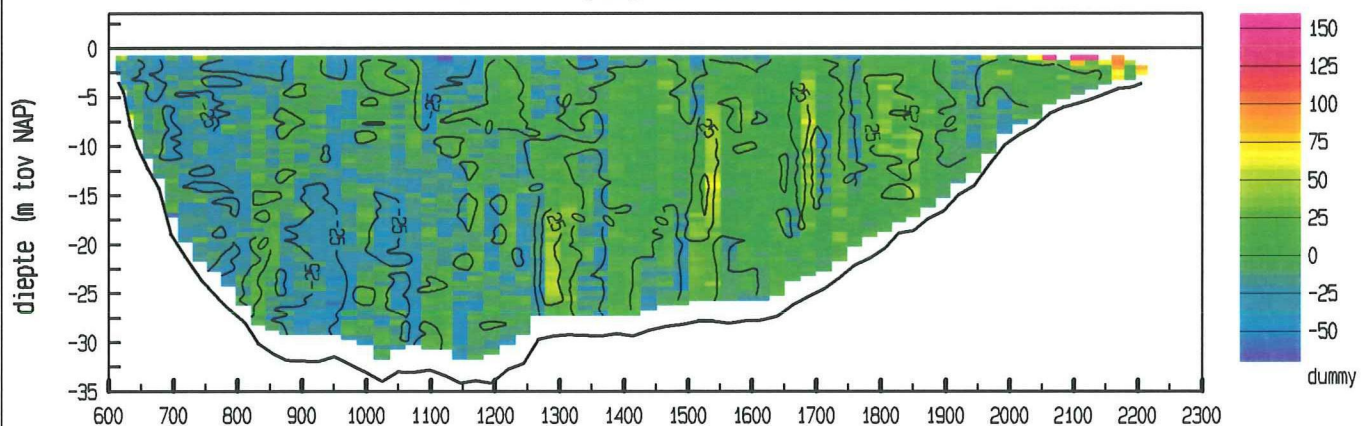
Roompot Oost dd 24 augustus 1995
adcpfile : data/gevalid/2101/rpo019a..val

tijd : 1230 - 1238

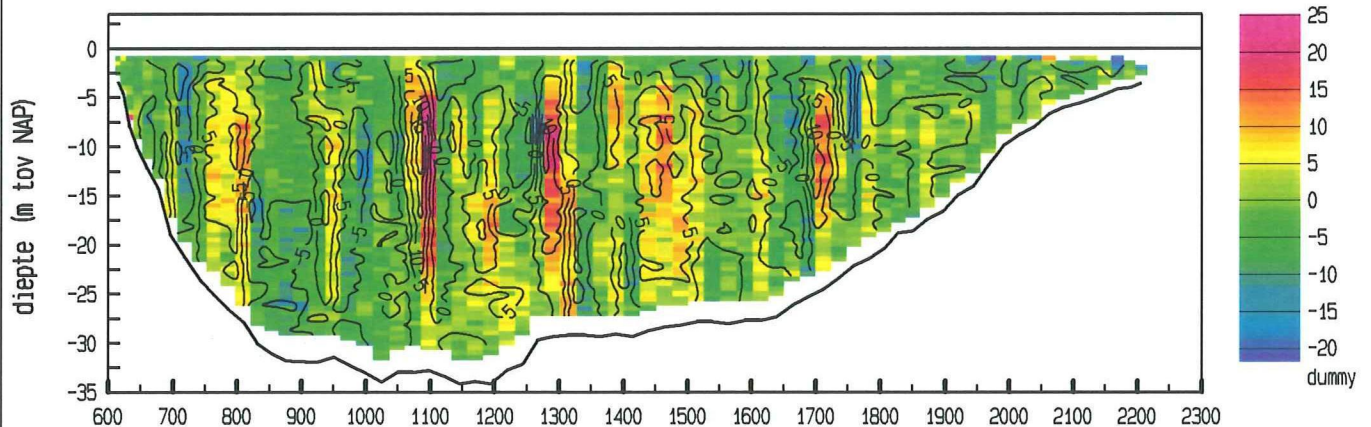
snelheid loodrecht op de raai (cm/sec)



snelheid evenwijdig aan de raai (cm/sec)



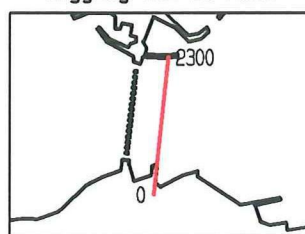
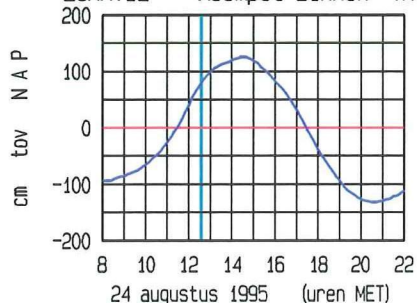
vertikale snelheid (cm/sec)



LOKATIE Roompot Binnen WT02

ligging van de raai

doorstroomoppervlakte : 38680 m²
raaidebiet (hp) : -37268 m³/sec

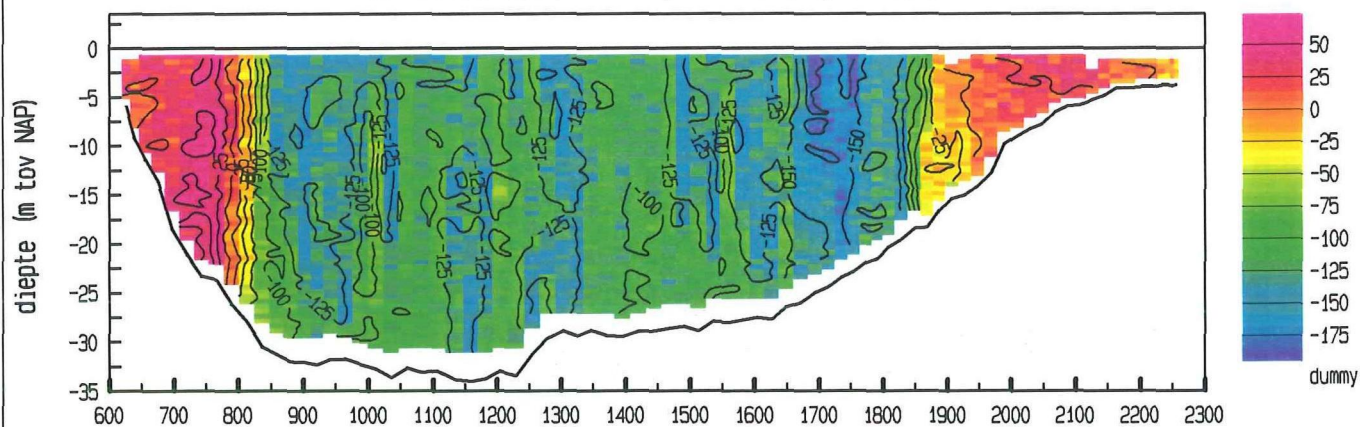


adcpfile : data/gevalid/2101/rpo019a..val

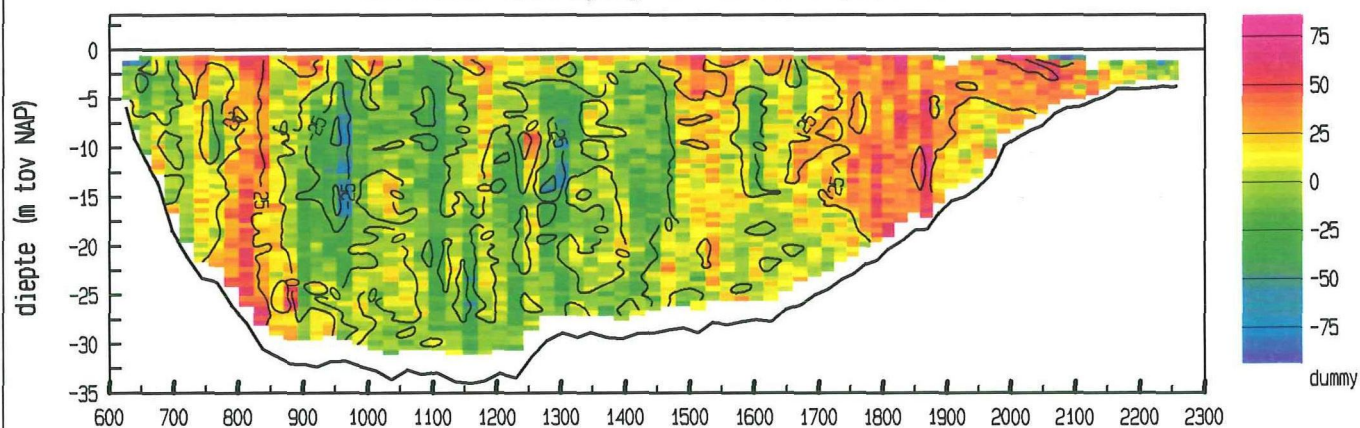
Roompot Oost dd 24 augustus 1995
 adcpfile : data/gevalid/2101/rpo020a.val

tijd : 1244 - 1252

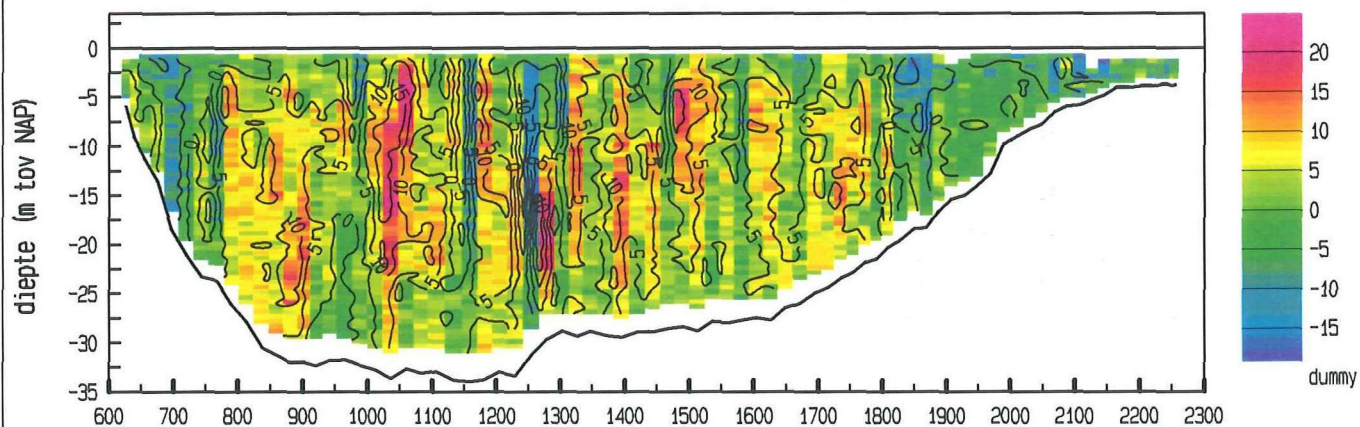
snelheid loodrecht op de raai (cm/sec)



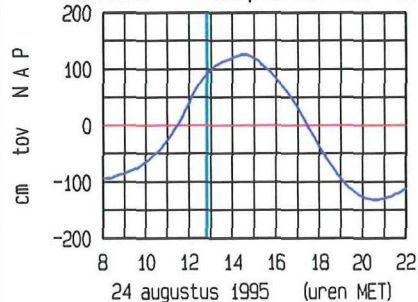
snelheid evenwijdig aan de raai (cm/sec)



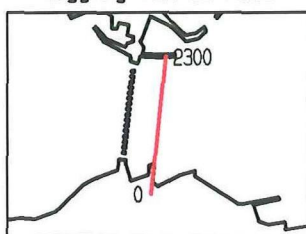
vertikale snelheid (cm/sec)



LOKATIE Roompot Binnen WT02



ligging van de raai



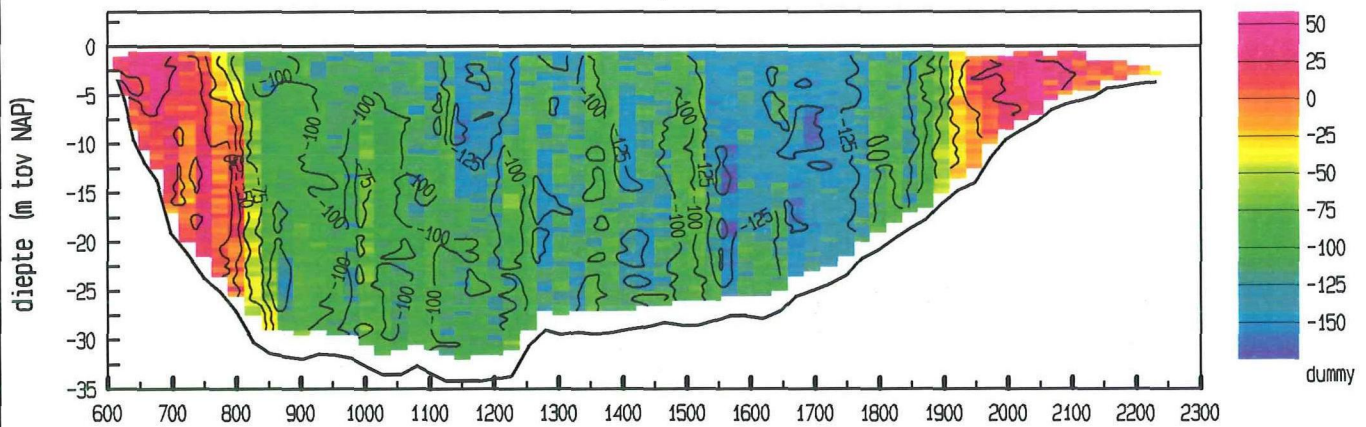
doorstroomoppervlakte : 39014 m²
 raaidebiet (hp) : -36715 m³/sec

adcpfile : data/gevalid/2101/rpo020a.val

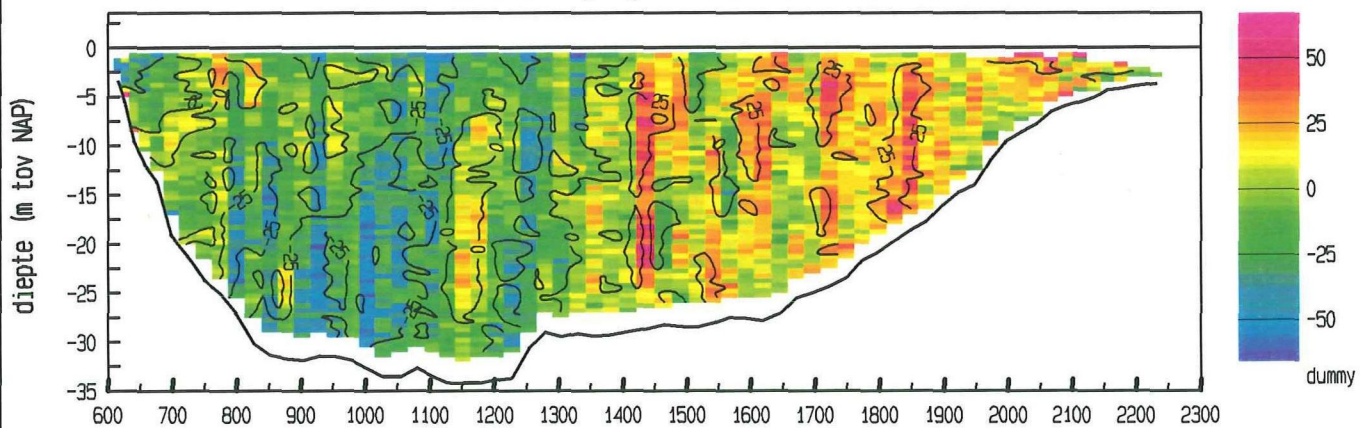
Roopot Oost dd 24 augustus 1995
 adcpfile : data/gevalid/2101/rpo021a.val

tijd : 1258 - 1305

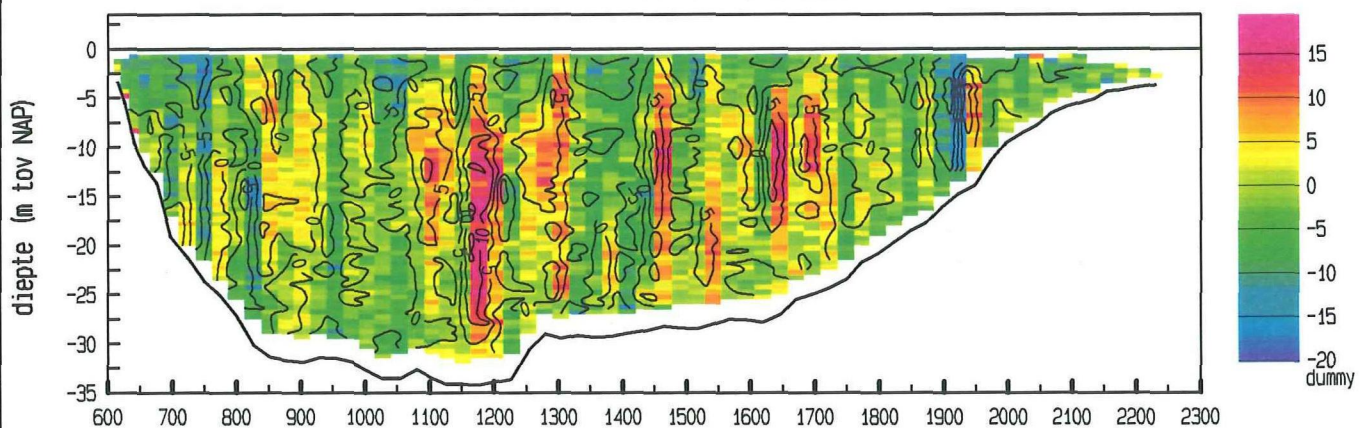
snelheid loodrecht op de raai (cm/sec)



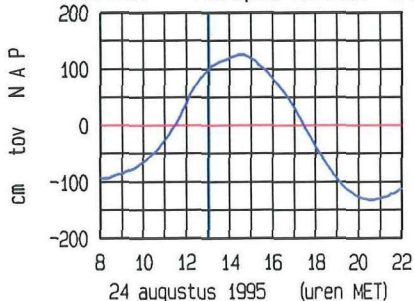
snelheid evenwijdig aan de raai (cm/sec)



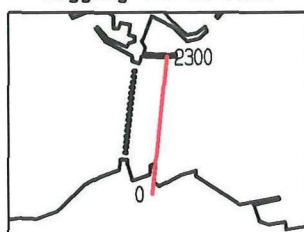
vertikale snelheid (cm/sec)



LOKATIE Roopot Binnen WT02



ligging van de raai



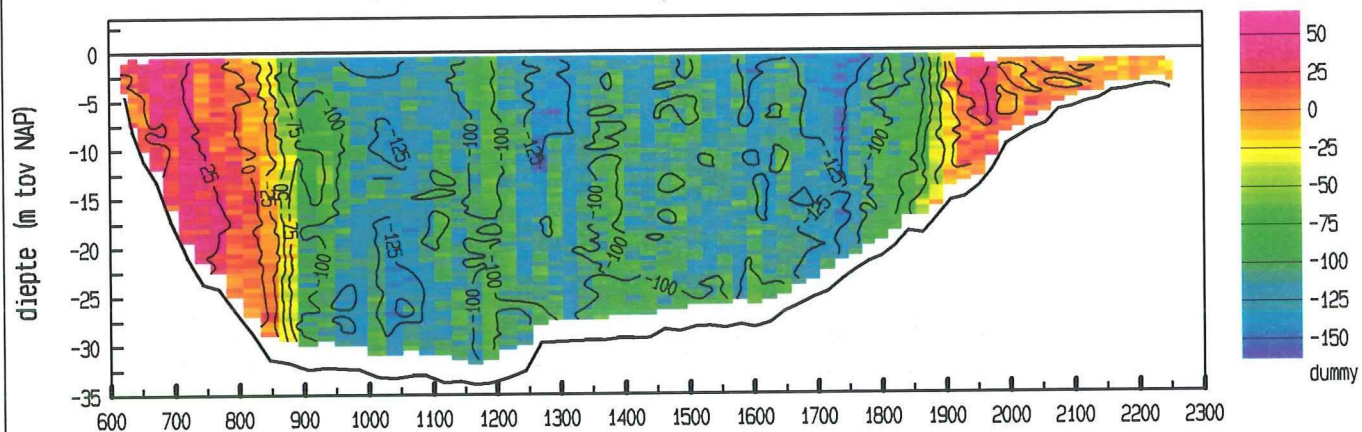
doorstroomoppervlakte : 39165 m²
 raaidebiet (hp) : -34660 m³/sec

adcpfile : data/gevalid/2101/rpo021a.val

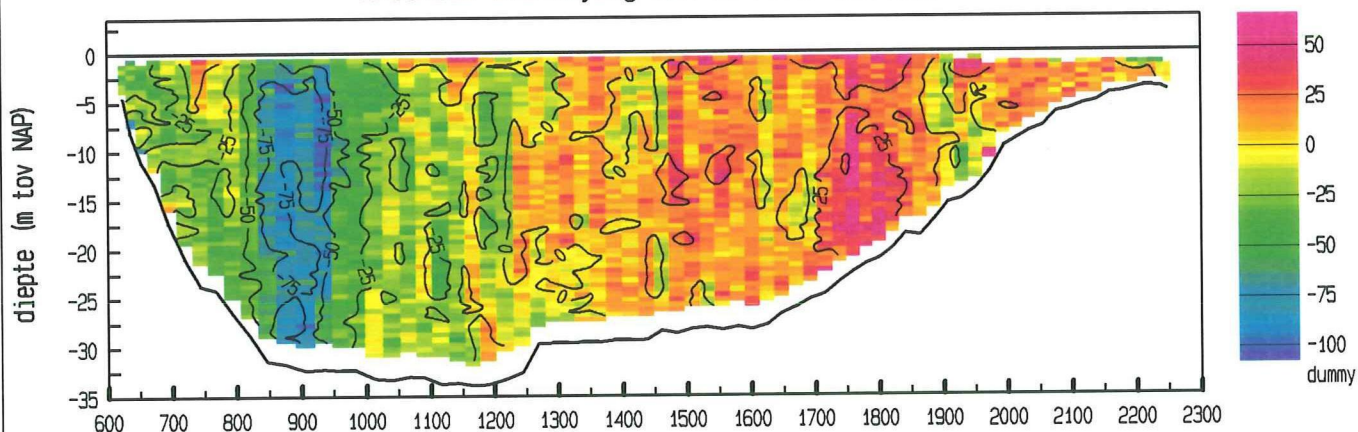
Roompot Oost dd 24 augustus 1995
adcpfile : data/gevalid/2101/rpo022a.val

tijd : 1314 - 1322

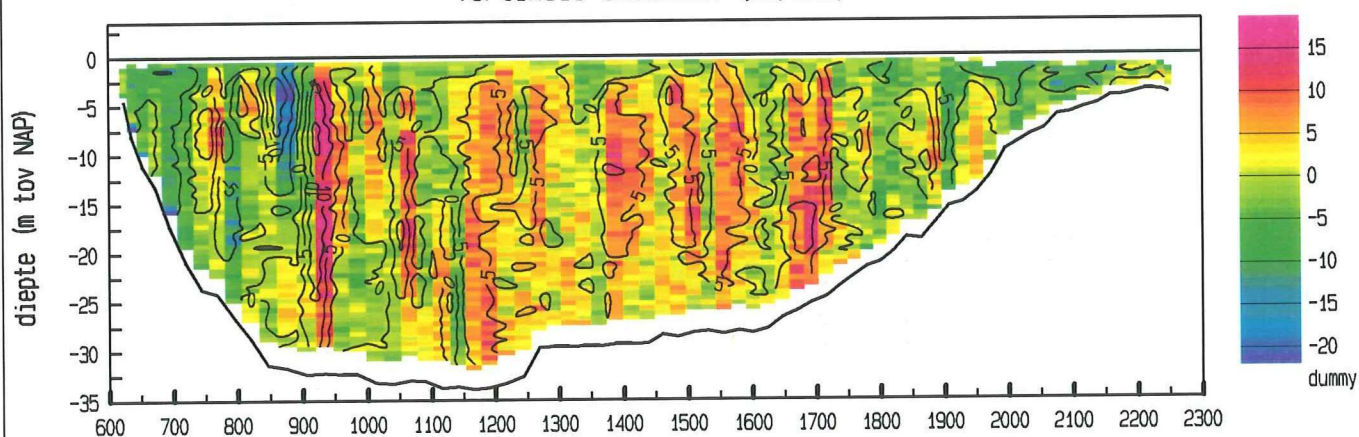
snelheid loodrecht op de raai (cm/sec)



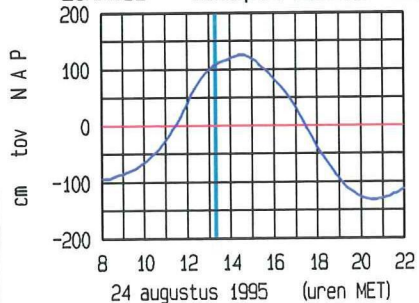
snelheid evenwijdig aan de raai (cm/sec)



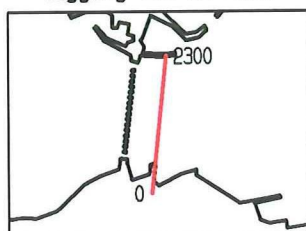
vertikale snelheid (cm/sec)



LOKATIE Roompot Binnen WT02



ligging van de raai



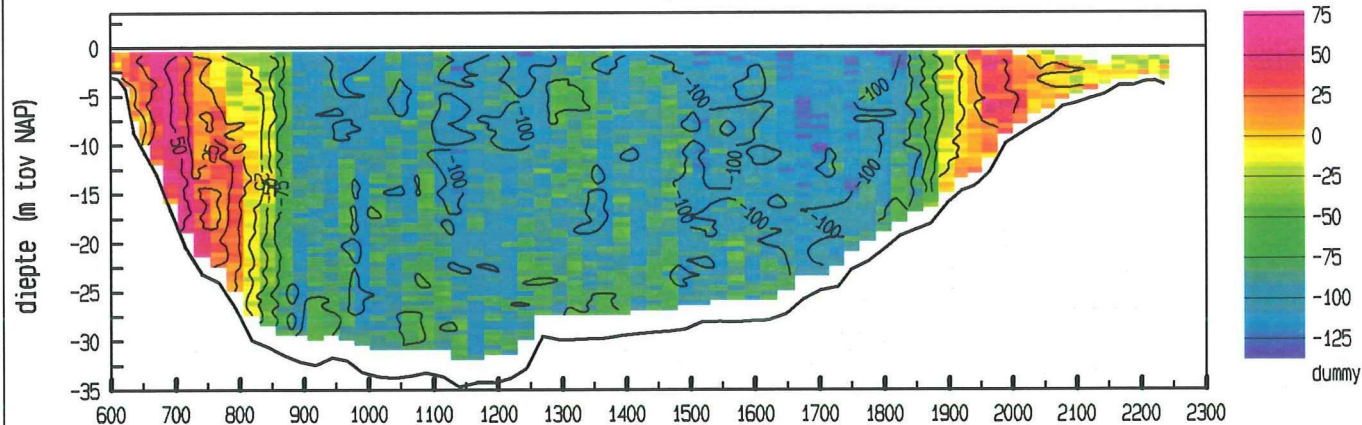
doorstroomoppervlakte : 39414 m²
raaidebiet (hp) : -31562 m³/sec

adcpfile : data/gevalid/2101/rpo022a.val

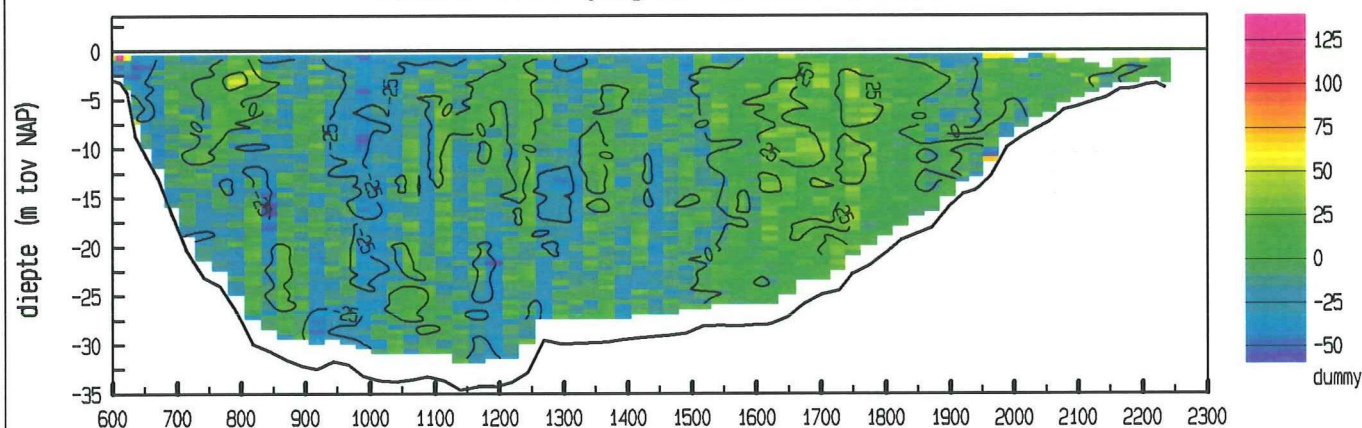
Roompot Oost dd 24 augustus 1995
adcpfile : data/gevalid/2101/rpo023a..val

tijd : 1332 - 1339

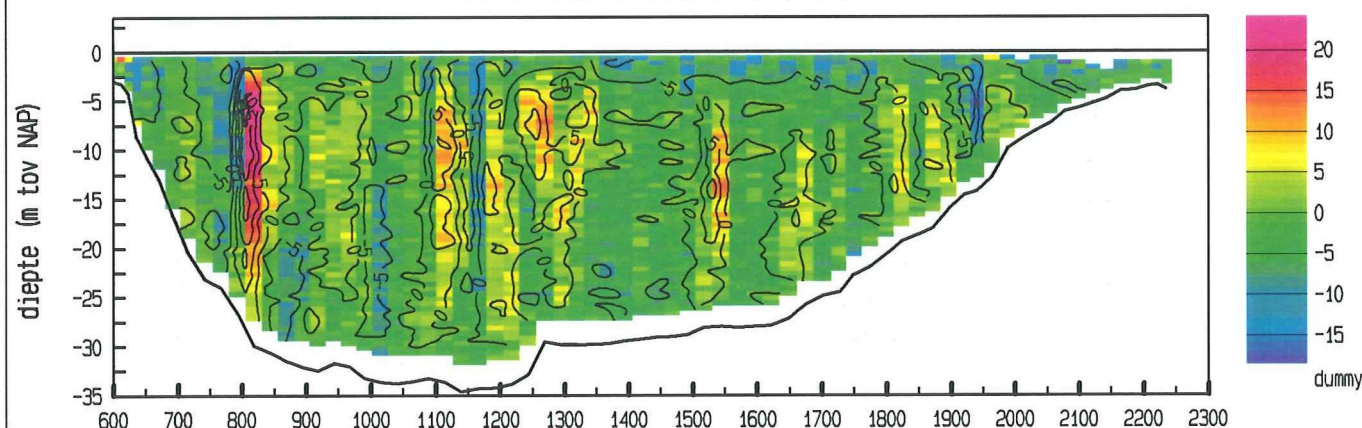
snelheid loodrecht op de raai (cm/sec))



snelheid evenwijdig aan de raai (cm/sec)



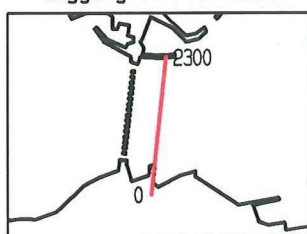
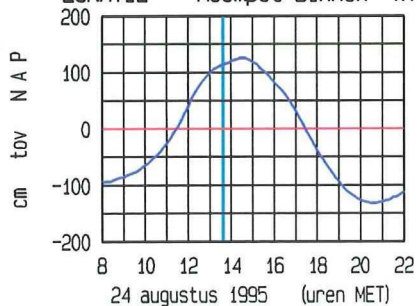
vertikale snelheid (cm/sec)



LOKATIE Roompot Binnen WT02

ligging van de raai

doorstroomoppervlakte : 39612 m²
raaidebiet (hp) : -27652 m³/sec

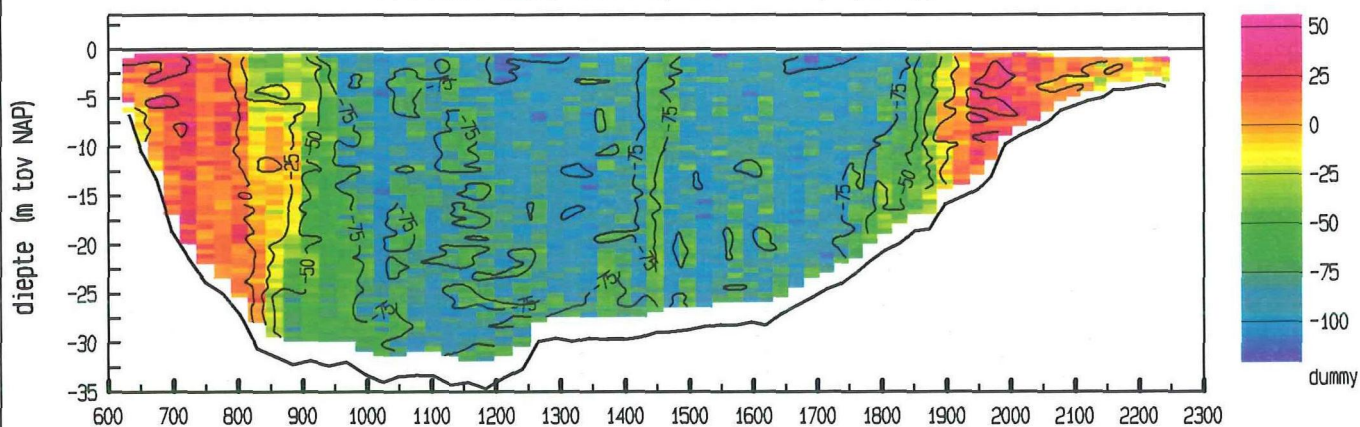


adcpfile : data/gevalid/2101/rpo023a..val

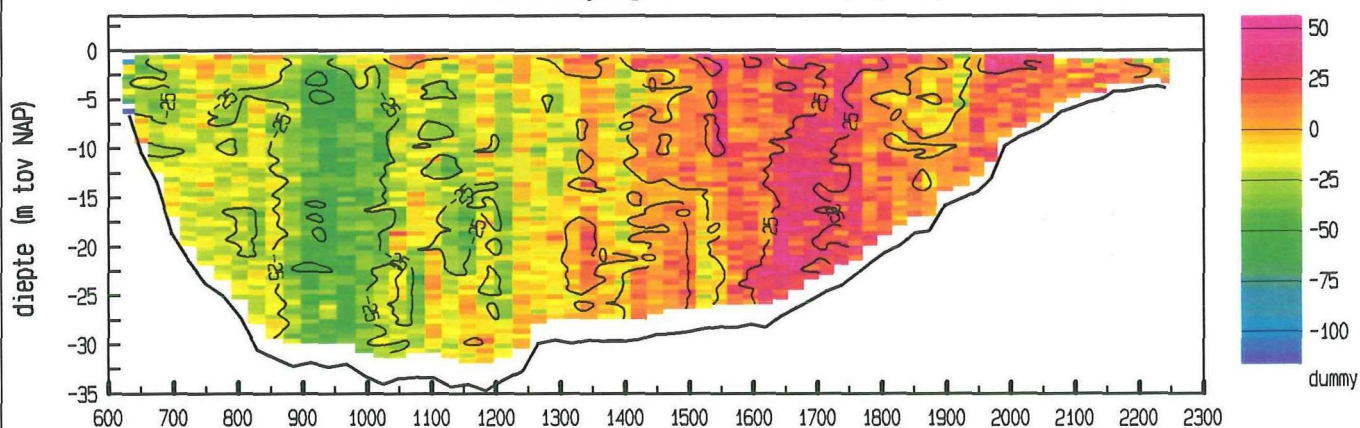
Roompot Oost dd 24 augustus 1995
 adcpfile : data/gevalid/2101/rpo024a..val

tijd : 1345 - 1353

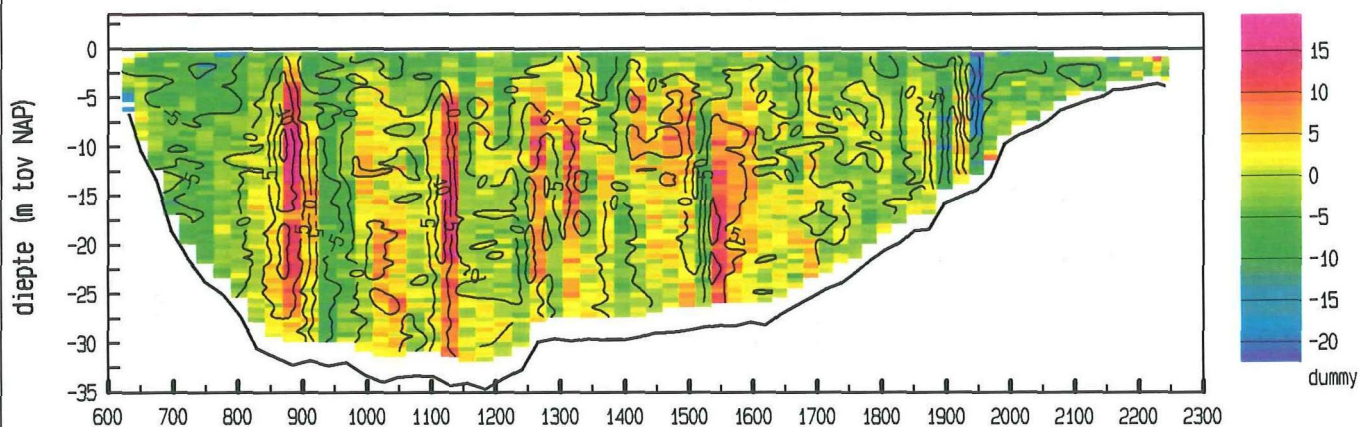
snelheid loodrecht op de raai (cm/sec)



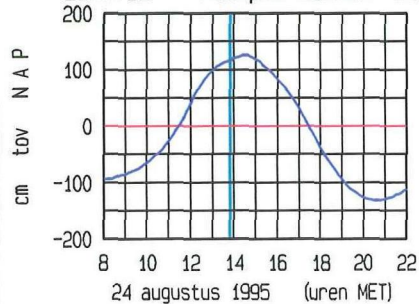
snelheid evenwijdig aan de raai (cm/sec)



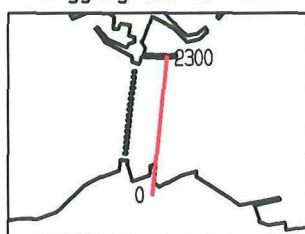
vertikale snelheid (cm/sec)



LOKATIE Roompot Binnen WT02



ligging van de raai



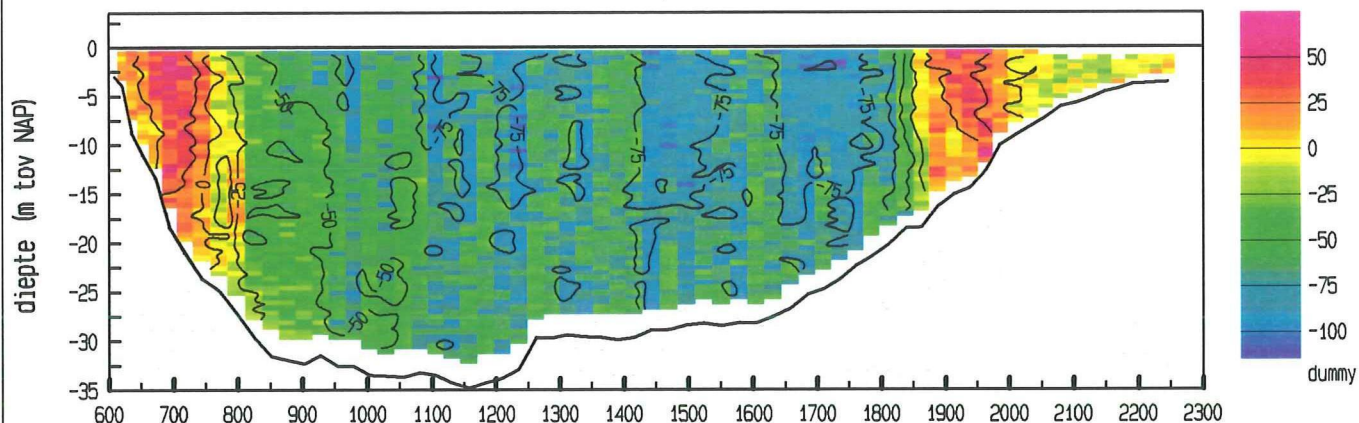
doorstroomoppervlakte : 39698 m²
 raaidebiet (hp) : -23058 m³/sec

adcpfile : data/gevalid/2101/rpo024a..val

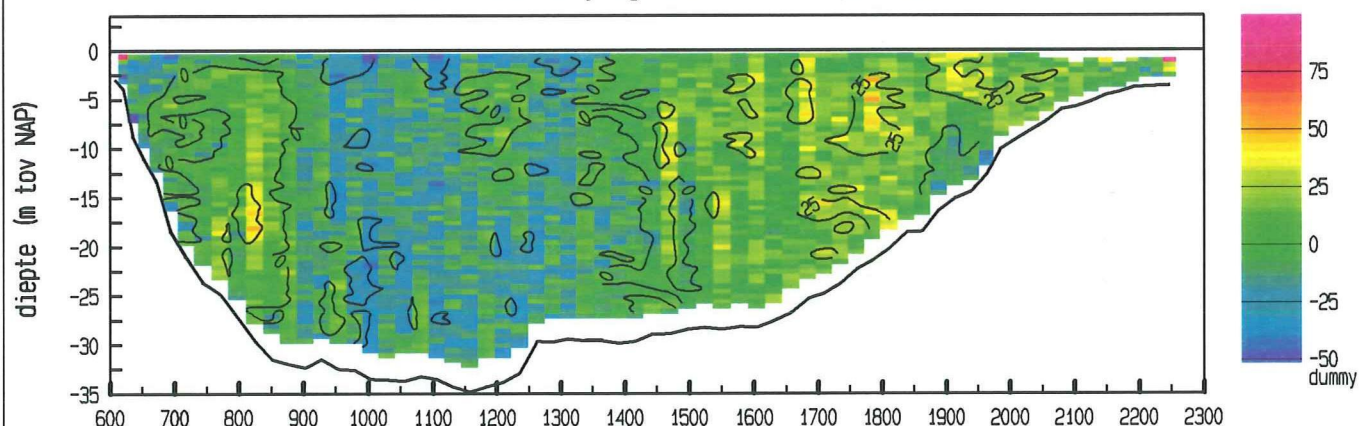
Roompot Oost dd 24 augustus 1995
adcpfile : data/gevalid/2101/rpo025a..val

tijd : 1358 - 1405

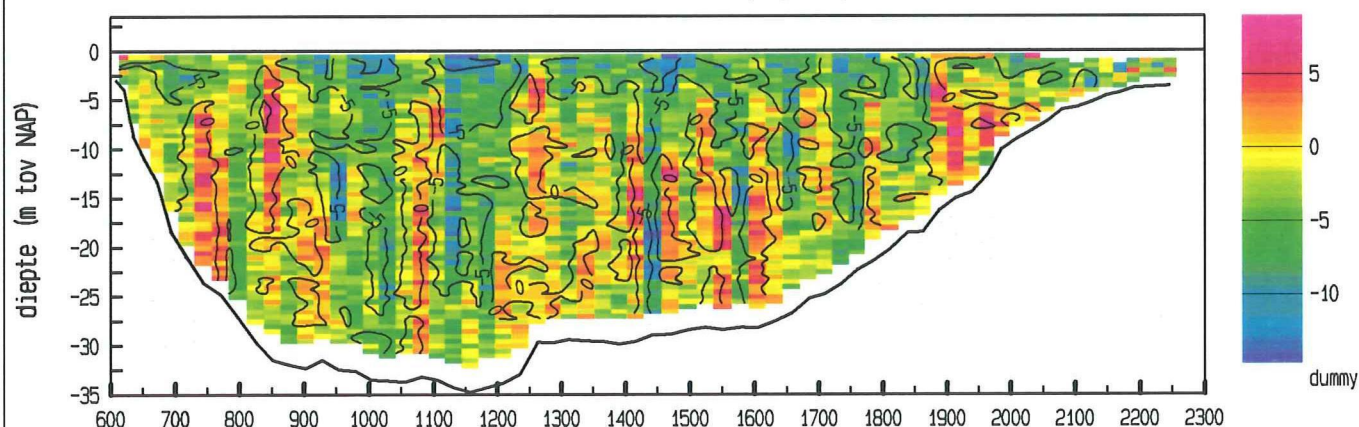
snelheid loodrecht op de raai (cm/sec)



snelheid evenwijdig aan de raai (cm/sec)



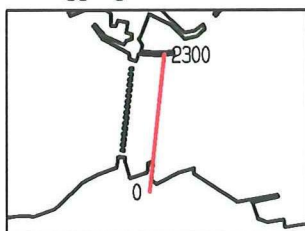
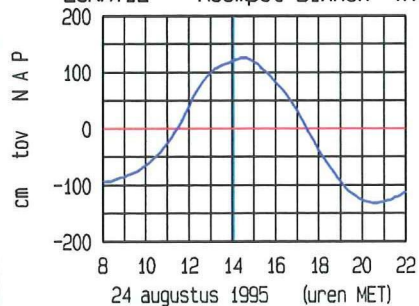
vertikale snelheid (cm/sec)



LOKATIE Roompot Binnen WT02

ligging van de raai

doorstroomoppervlakte : 39833 m²
raaidebiet (hp) : -19581 m³/sec

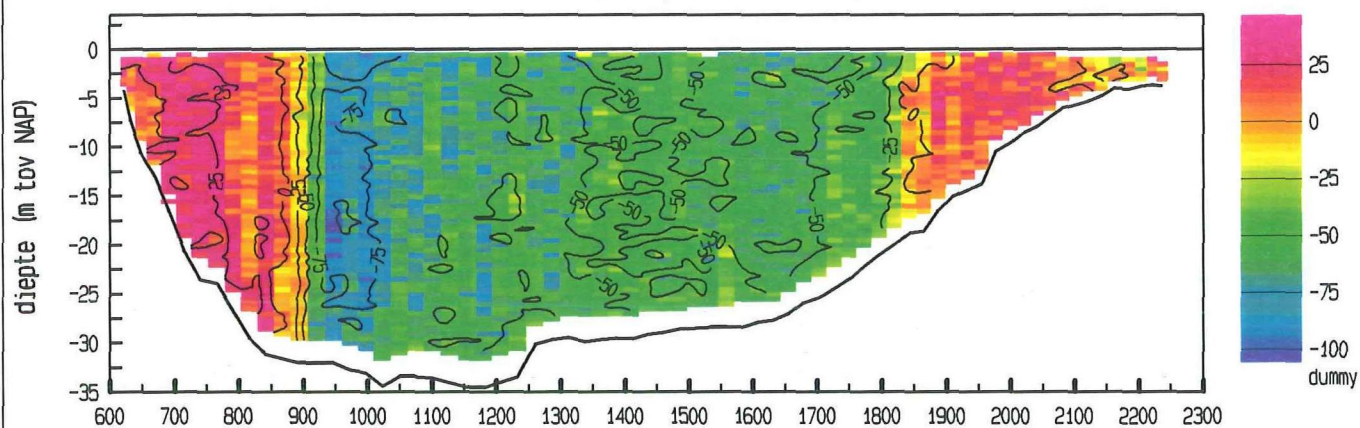


adcpfile : data/gevalid/2101/rpo025a..val

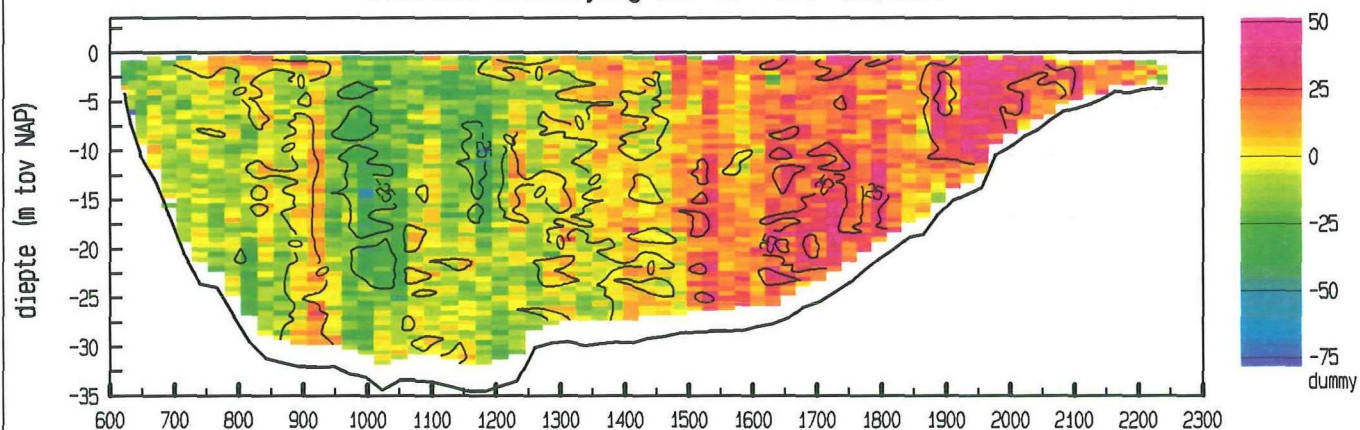
Roompot Oost dd 24 augustus 1995
 adcpfile : data/gevalid/2101/rpo026a..val

tijd : 1414 - 1422

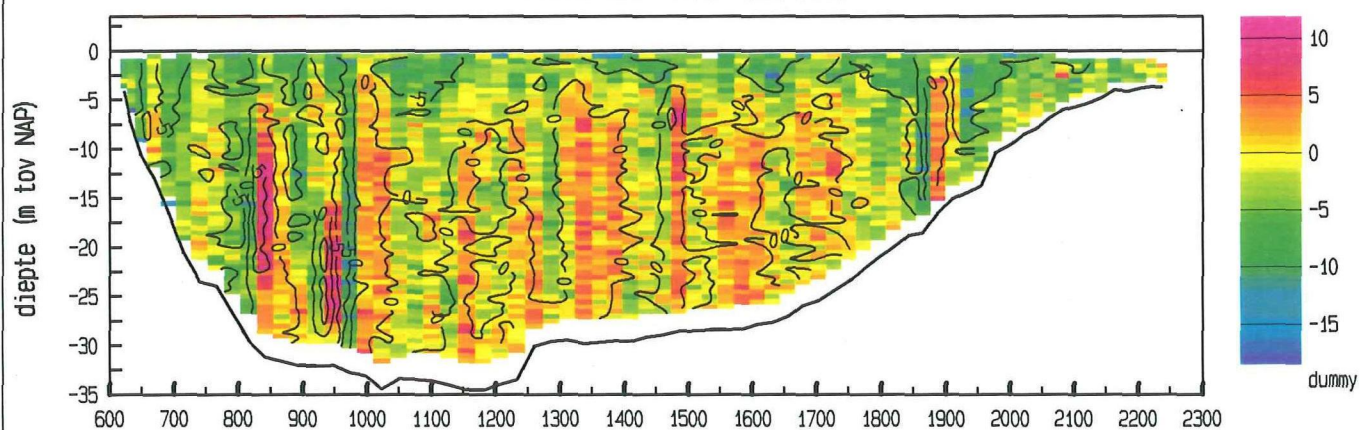
snelheid loodrecht op de raai (cm/sec)



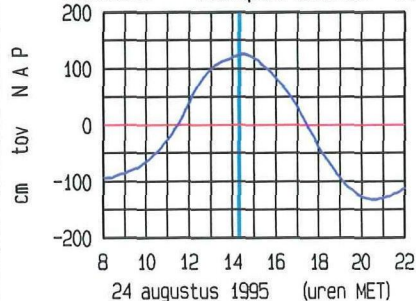
snelheid evenwijdig aan de raai (cm/sec)



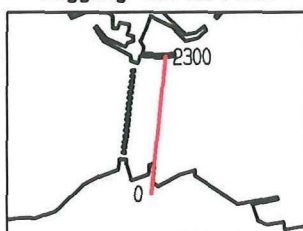
vertikale snelheid (cm/sec)



LOKATIE Roompot Binnen WT02



ligging van de raai



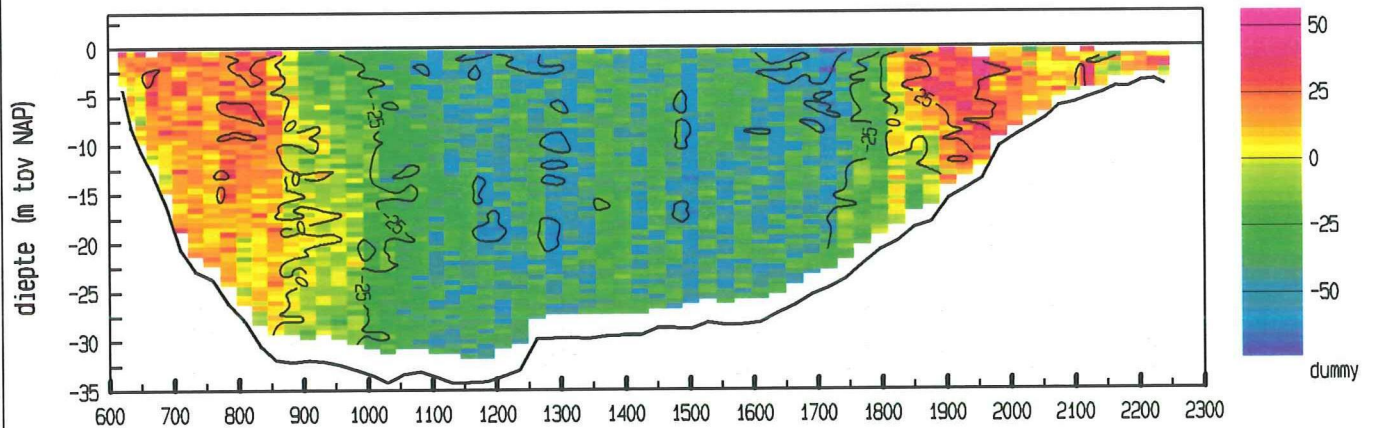
doorstroomoppervlakte : 39867 m²
 raaidebiet (hp) : -14459 m³/sec

adcpfile : data/gevalid/2101/rpo026a..val

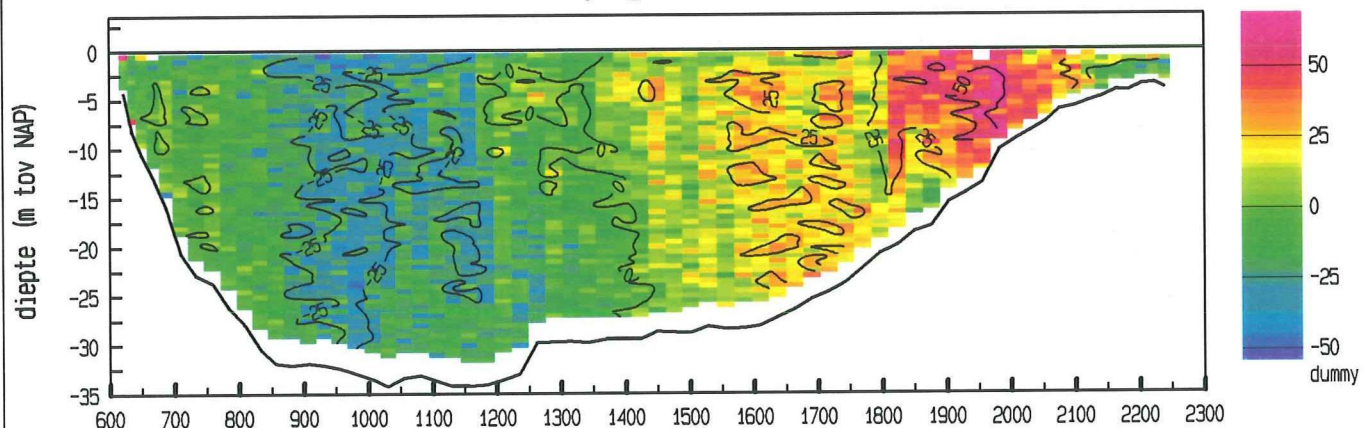
Roompot Oost dd 24 augustus 1995
adcpfile : data/gevalid/2101/rpo027a..val

tijd : 1428 - 1435

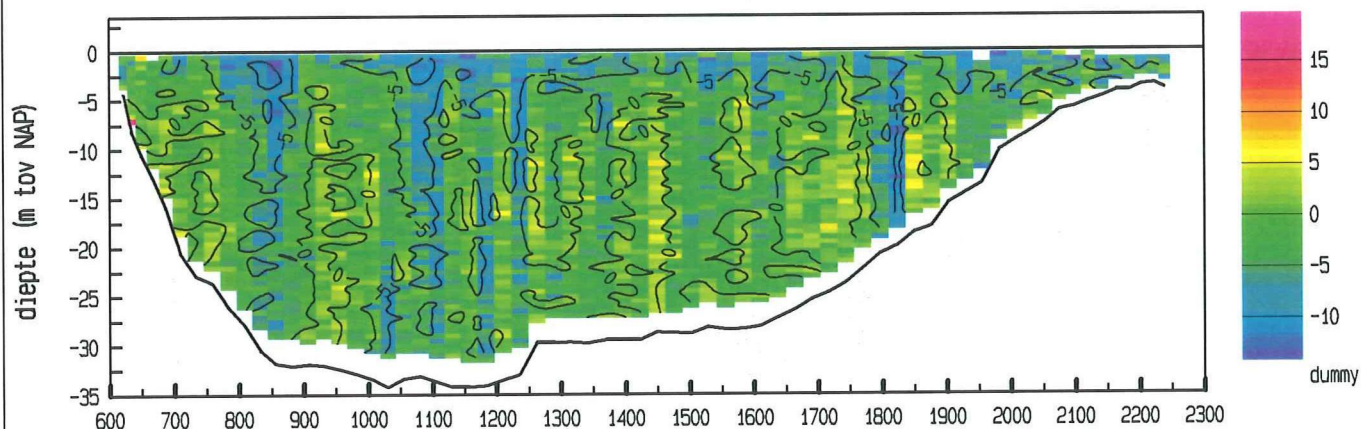
snelheid loodrecht op de raai (cm/sec)



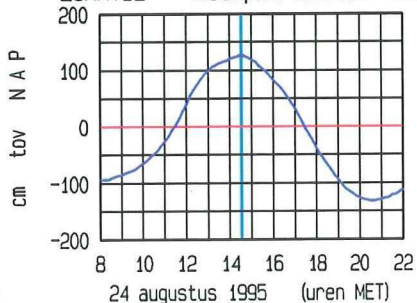
snelheid evenwijdig aan de raai (cm/sec)



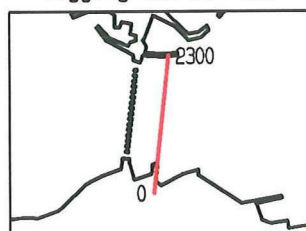
vertikale snelheid (cm/sec)



LOKATIE Roompot Binnen WT02



ligging van de raai



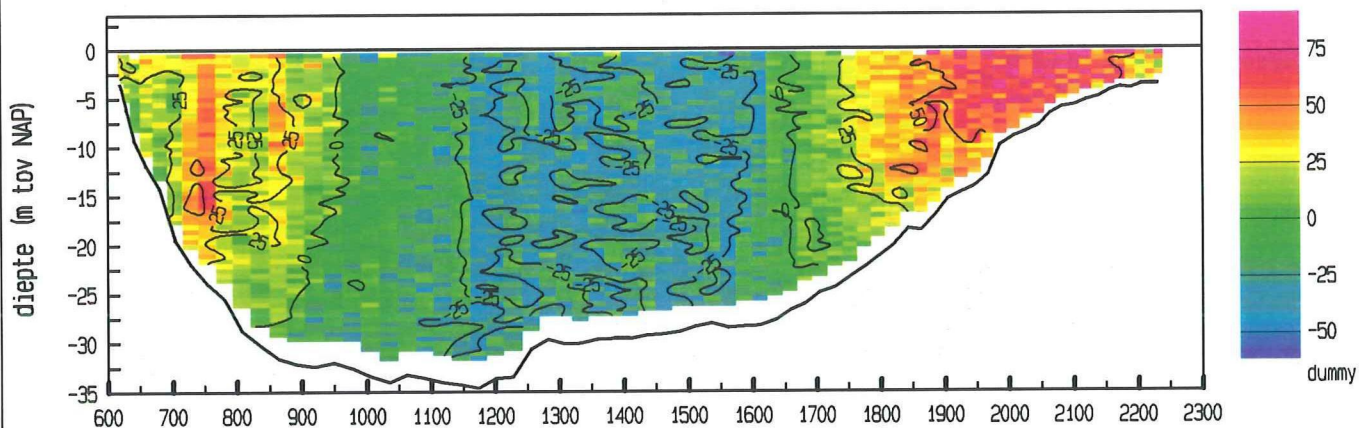
doorstroomoppervlakte : 39836 m²
raaidebiet (hp) : -8261 m³/sec

adcpfile : data/gevalid/2101/rpo027a..val

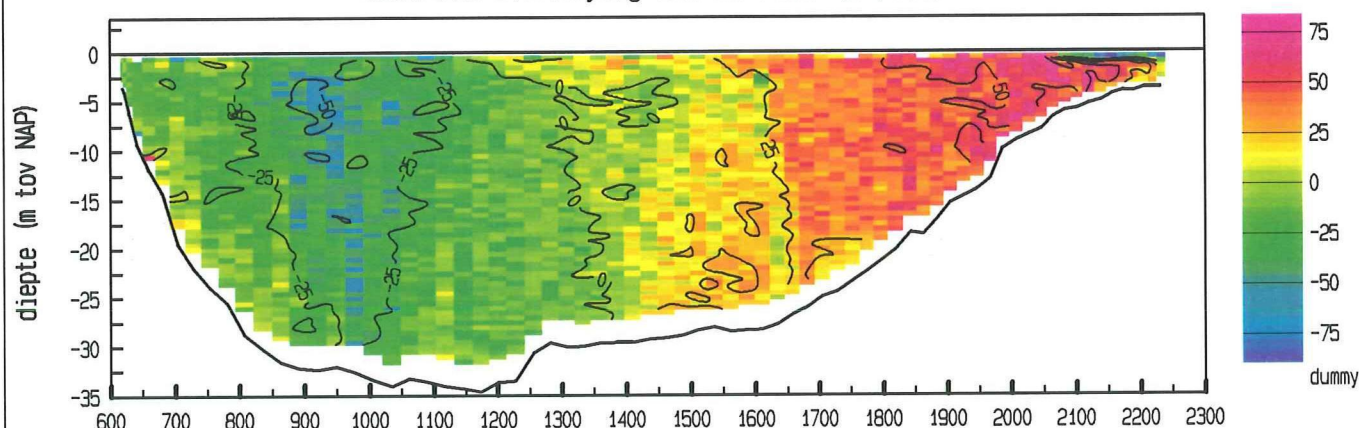
Roompot Oost dd 24 augustus 1995
adcpfile : data/gevalid/2101/rpo028a..val

tijd : 1443 - 1451

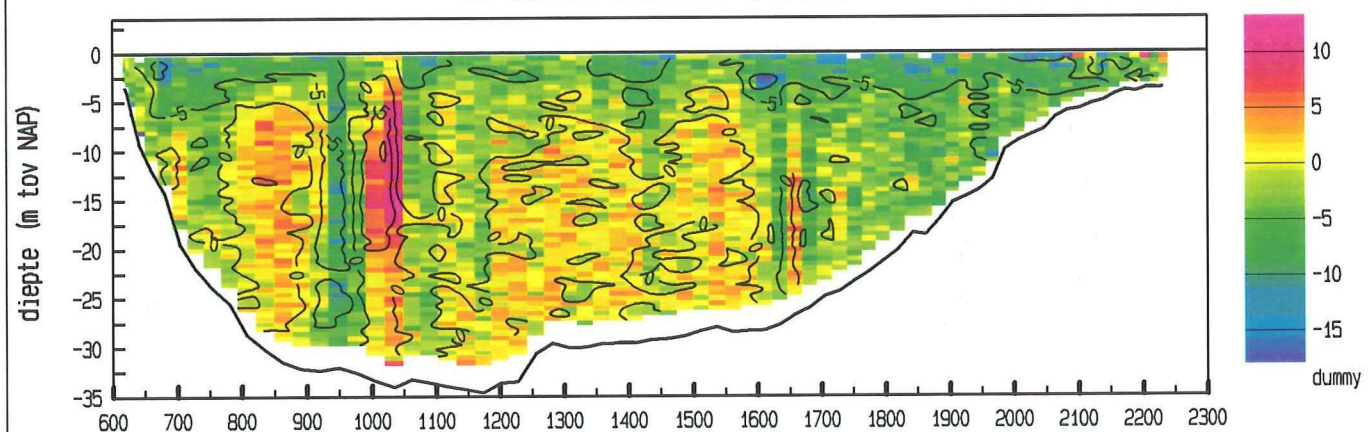
snelheid loodrecht op de raai (cm/sec)



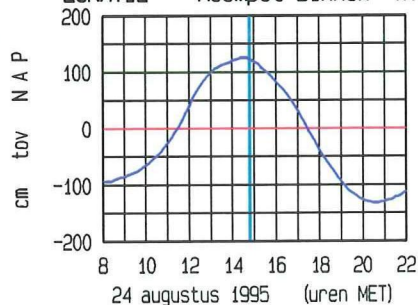
snelheid evenwijdig aan de raai (cm/sec)



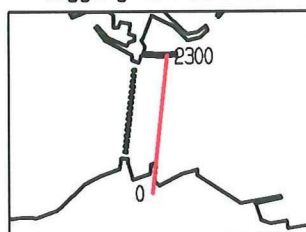
vertikale snelheid (cm/sec)



LOKATIE Roompot Binnen WT02



ligging van de raai



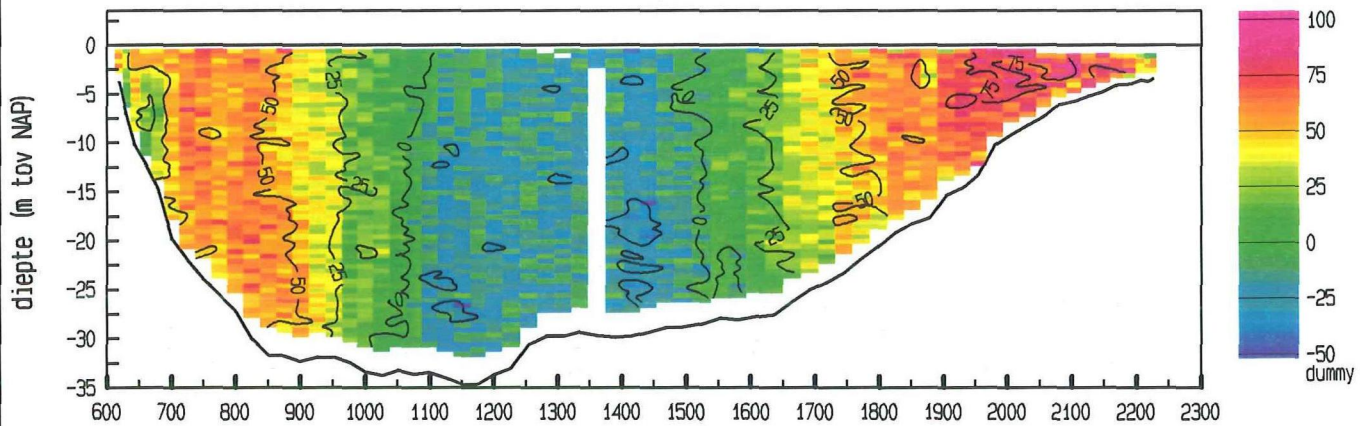
doorstroomoppervlakte : 39817 m²
raaidebiet (hp) : -196 m³/sec

adcpfile : data/gevalid/2101/rpo028a..val

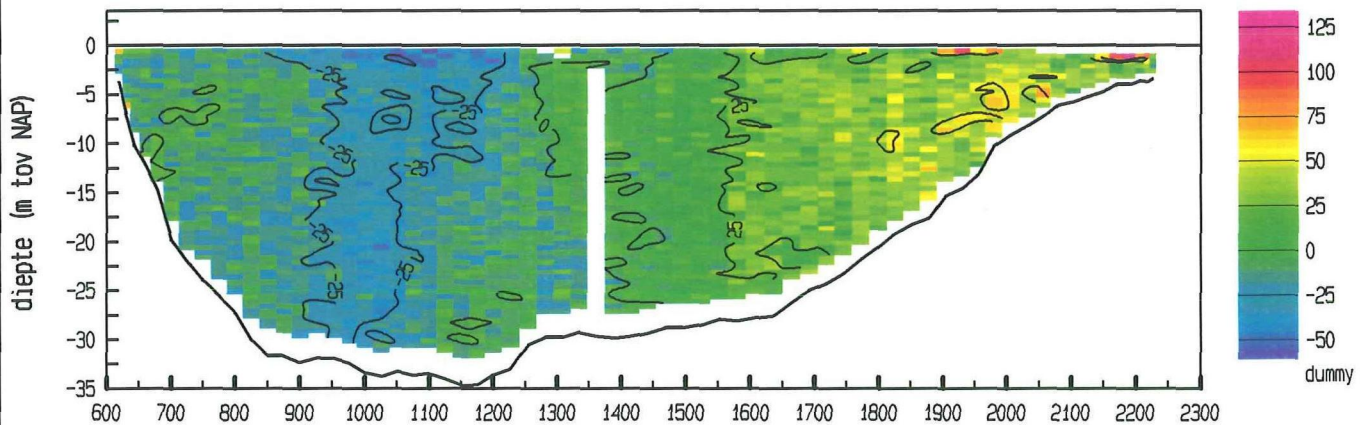
Roompot Oost dd 24 augustus 1995
adcpfile : data/gevalid/2101/rpo029a..val

tijd : 1458 - 1505

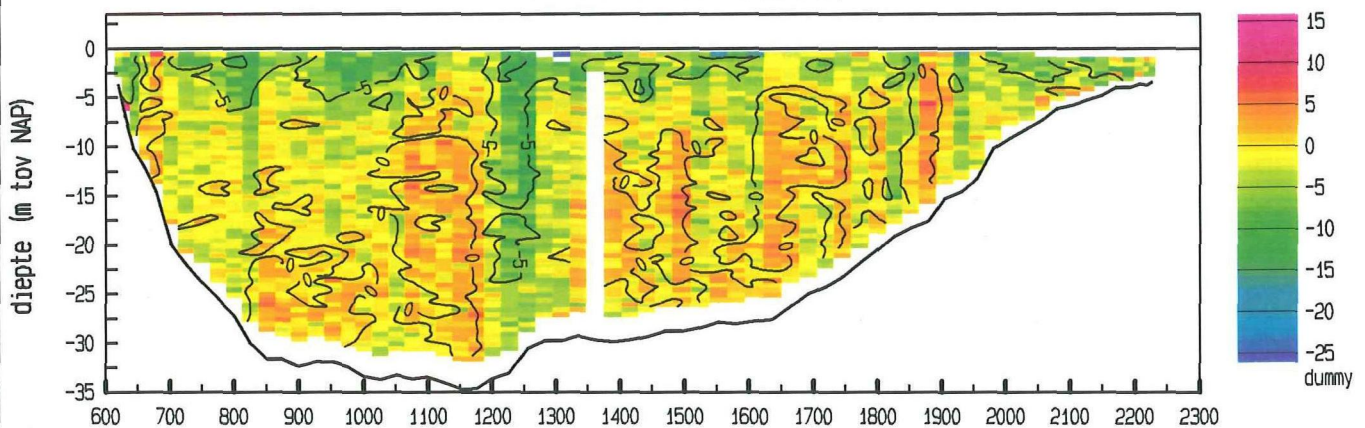
snelheid loodrecht op de raai (cm/sec)



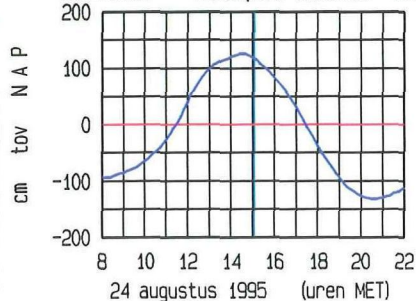
snelheid evenwijdig aan de raai (cm/sec)



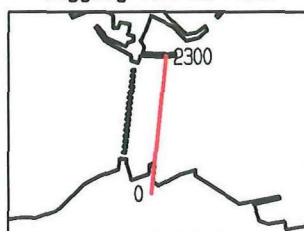
vertikale snelheid (cm/sec)



LOKATIE Roompot Binnen WT02



ligging van de raai



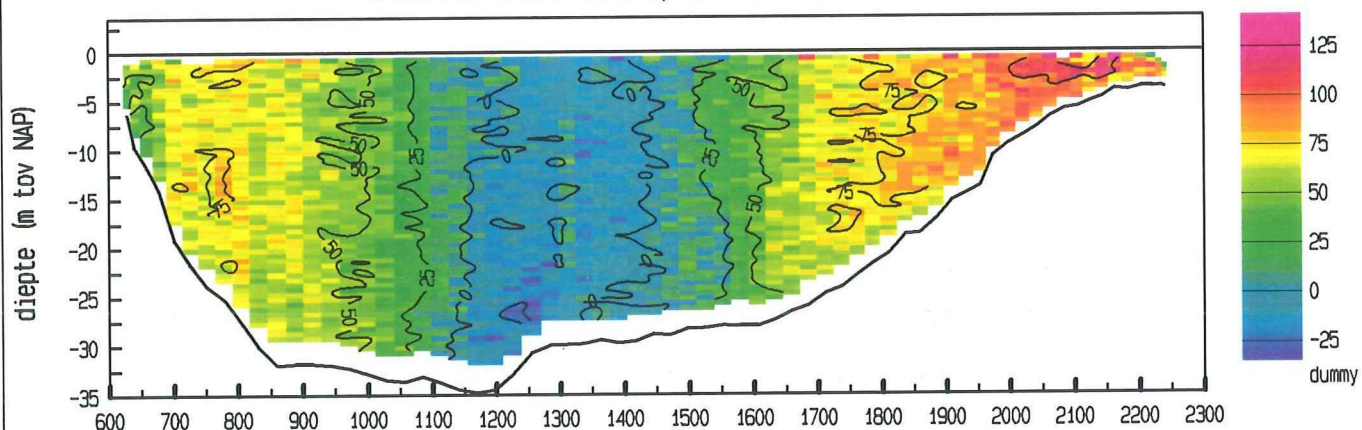
doorstroomoppervlakte : 39606 m²
raaidebiet (hp) : 7415 m³/sec

adcpfile : data/gevalid/2101/rpo029a..val

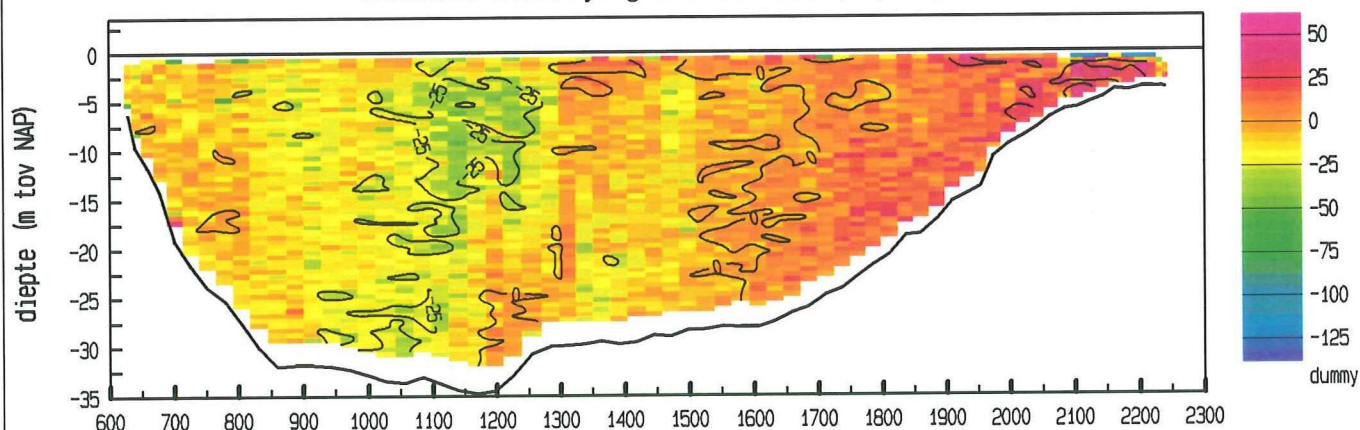
Roopot Oost dd 24 augustus 1995
 adcpfile : data/gevalid/2101/rpo030a..val

tijd : 1514 - 1521

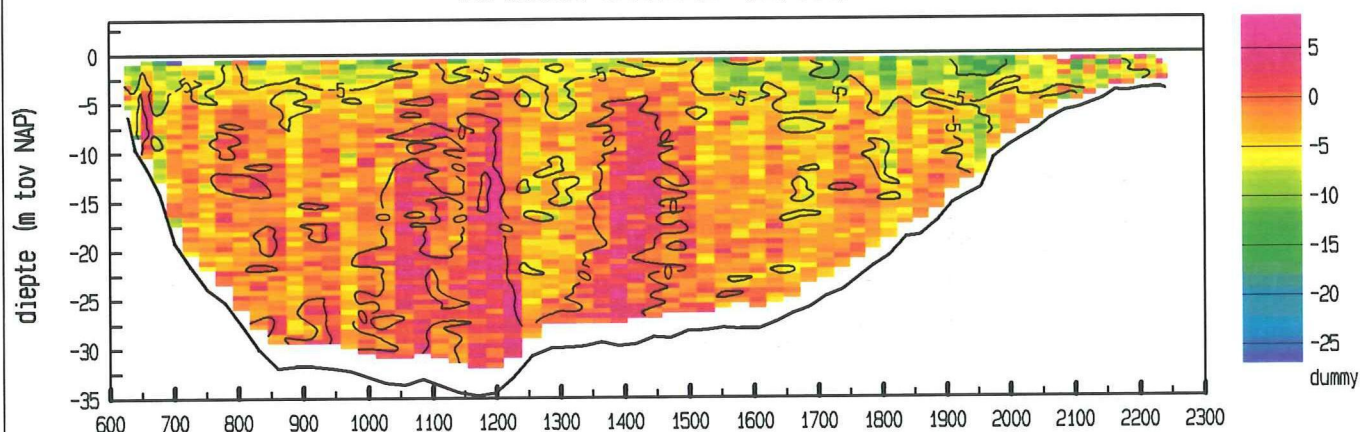
snelheid loodrecht op de raai (cm/sec)



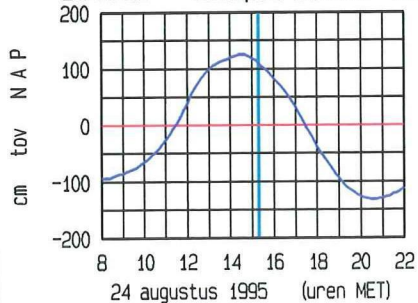
snelheid evenwijdig aan de raai (cm/sec)



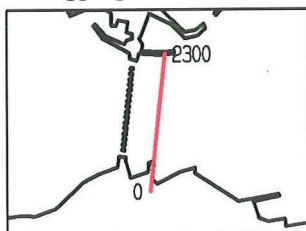
vertikale snelheid (cm/sec)



LOKATIE Roopot Binnen WT02



ligging van de raai



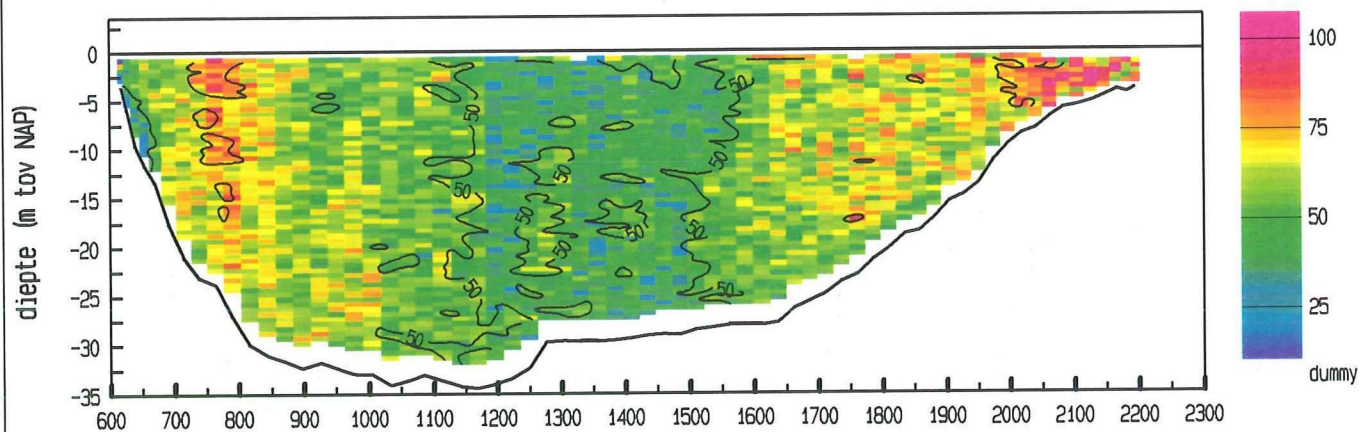
doorstroomoppervlakte : 39443 m²
 raai debiet (hp) : 15228 m³/sec

adcpfile : data/gevalid/2101/rpo030a..val

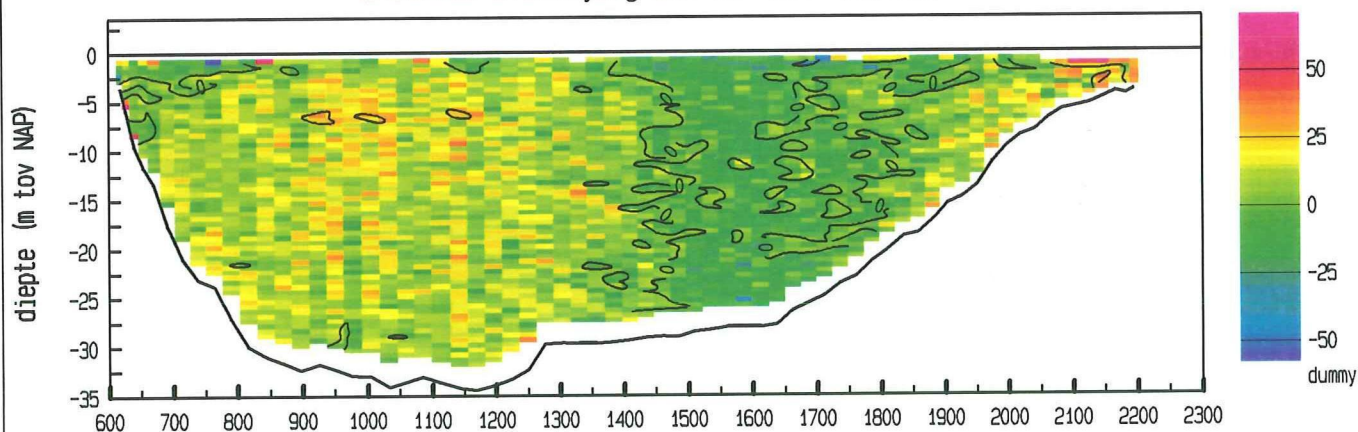
Roompot Oost dd 24 augustus 1995
adcpfile : data/gevalid/2101/rpo031a..val

tijd : 1529 - 1536

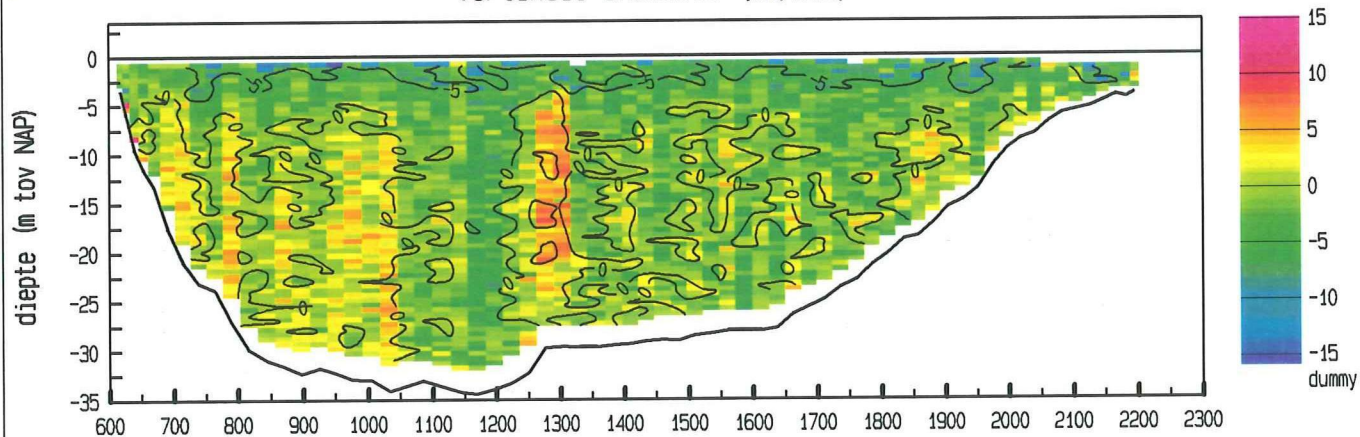
snelheid loodrecht op de raai (cm/sec)



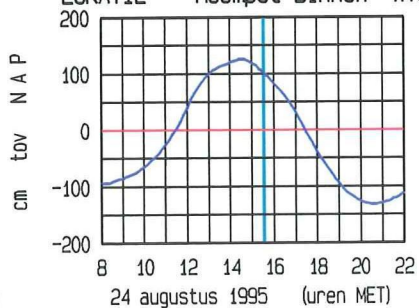
snelheid evenwijdig aan de raai (cm/sec)



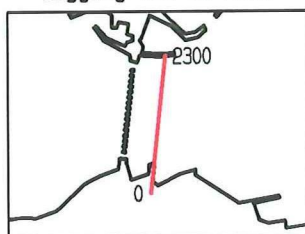
vertikale snelheid (cm/sec)



LOKATIE Roompot Binnen WT02



ligging van de raai



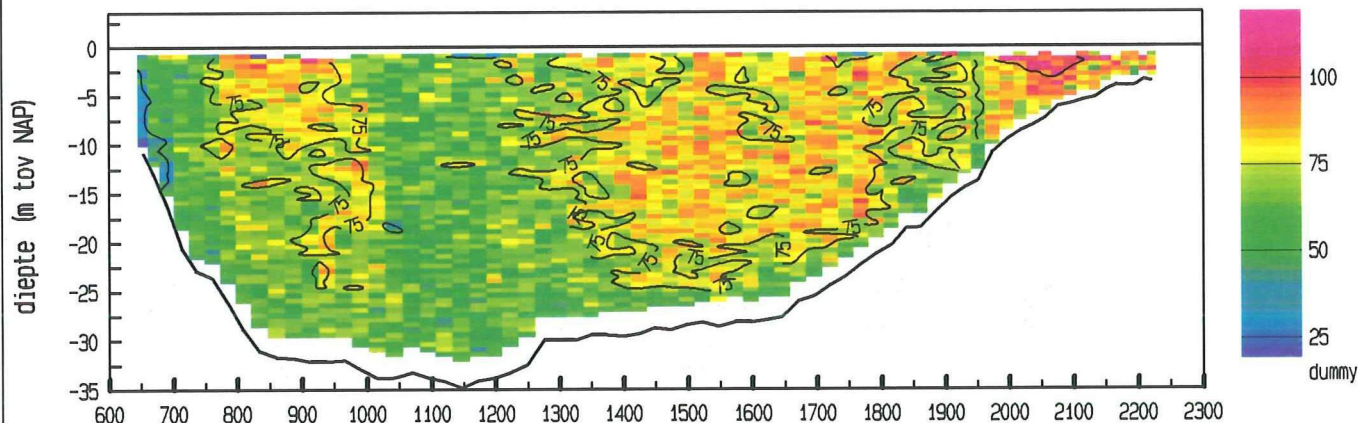
doorstroomoppervlakte : 39282 m²
raaidebiet (hp) : 22231 m³/sec

adcpfile : data/gevalid/2101/rpo031a..val

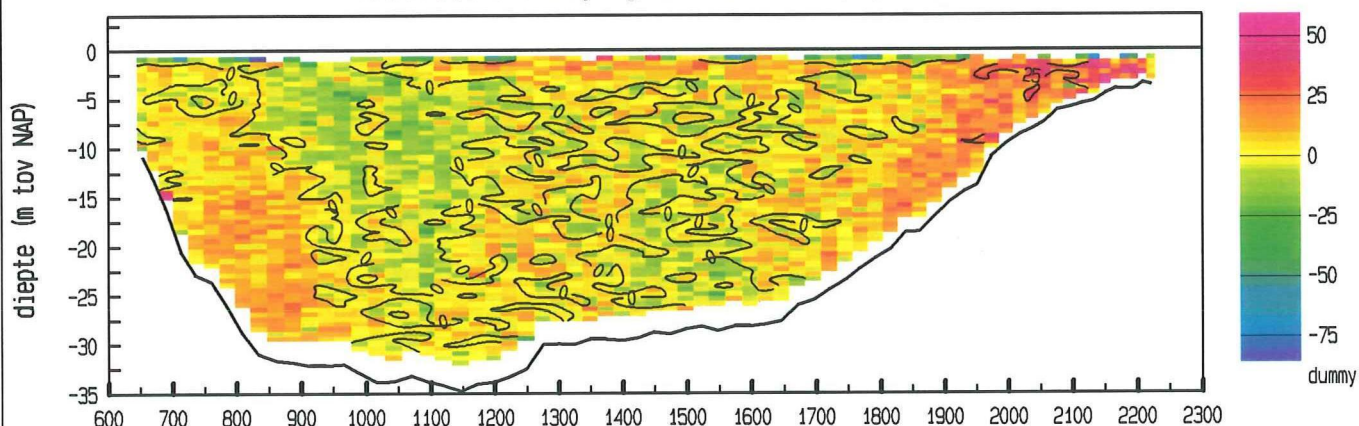
Roompot Oost dd 24 augustus 1995
adcpfile : data/gevalid/2101/rpo032a..val

tijd : 1545 - 1552

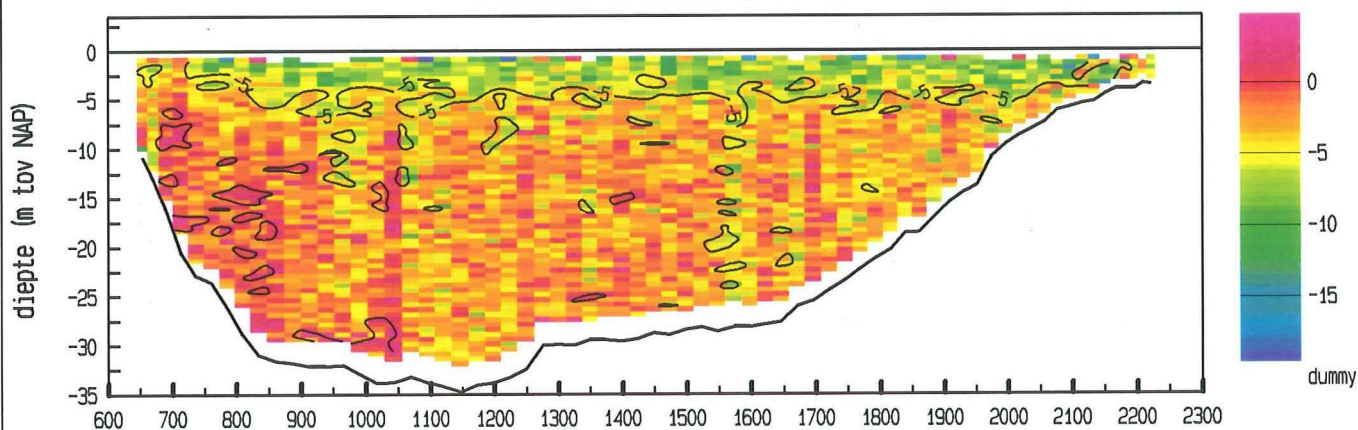
snelheid loodrecht op de raai (cm/sec)



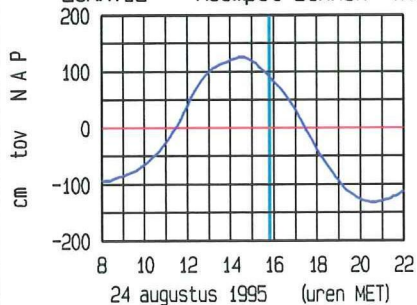
snelheid evenwijdig aan de raai (cm/sec)



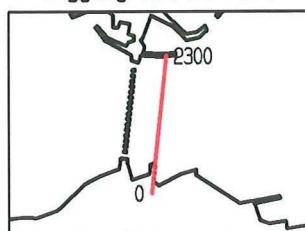
vertikale snelheid (cm/sec)



LOKATIE Roompot Binnen WT02



ligging van de raai



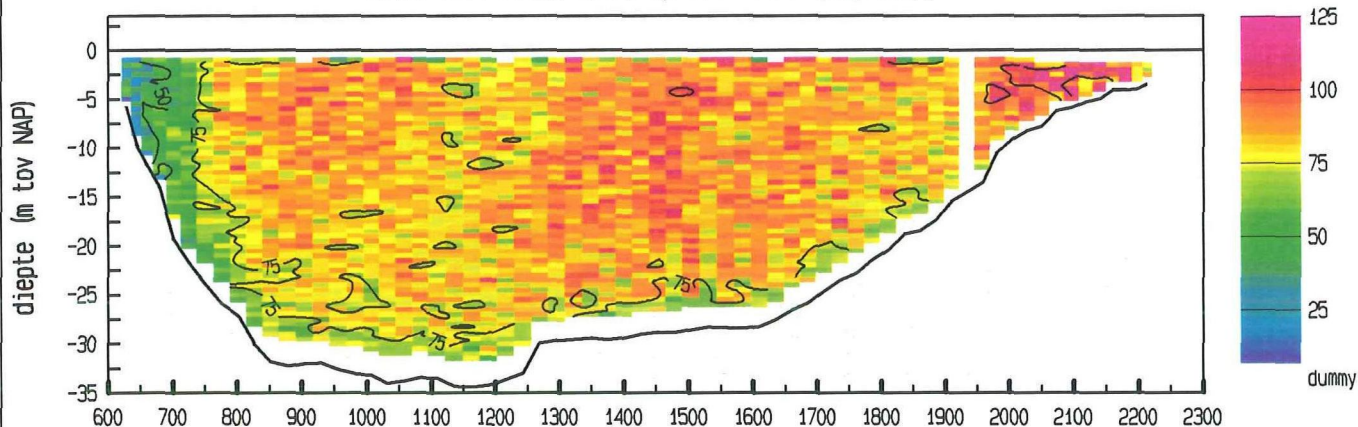
doorstroomoppervlakte : 39001 m²
raaidebiet (hp) : 27747 m³/sec

adcpfile : data/gevalid/2101/rpo032a..val

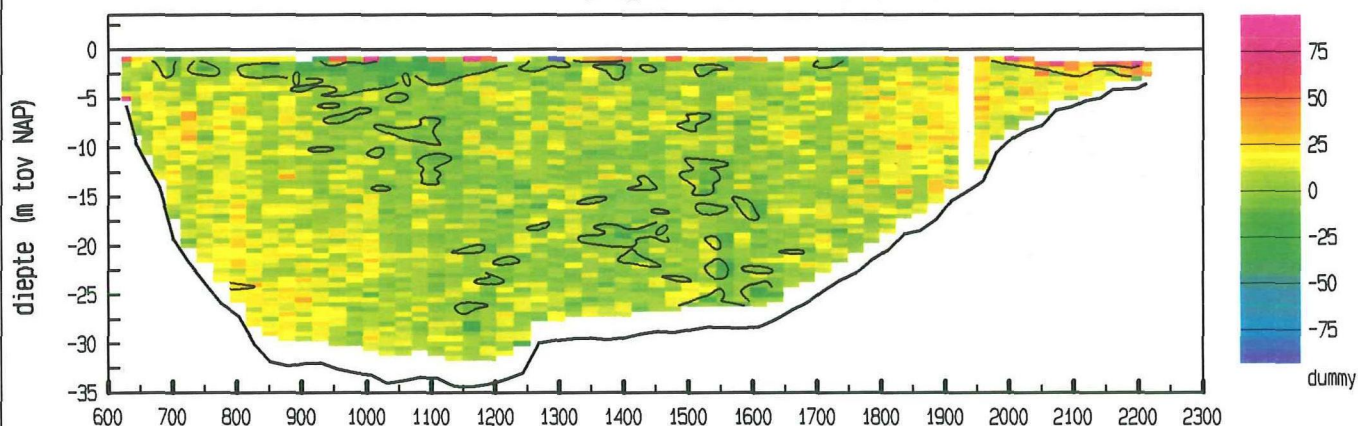
Roompot Oost dd 24 augustus 1995
adcpfile : data/gevalid/2101/rpo033a..val

tijd : 1559 - 1606

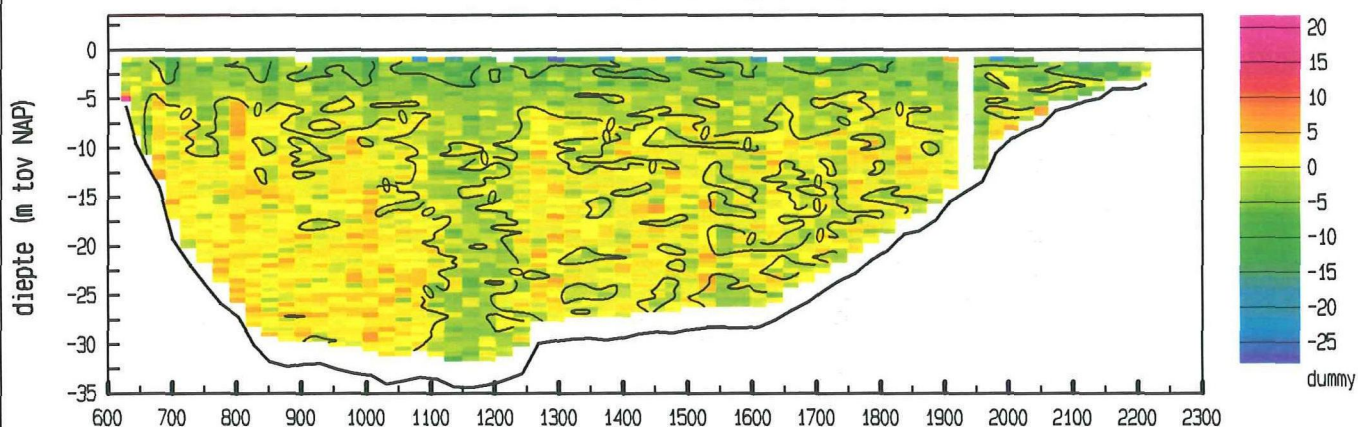
snelheid loodrecht op de raai (cm/sec)



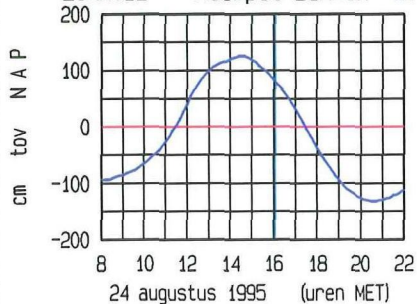
snelheid evenwijdig aan de raai (cm/sec)



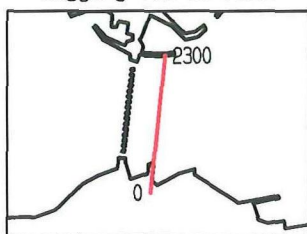
vertikale snelheid (cm/sec)



LOKATIE Roompot Binnen WT02



ligging van de raai



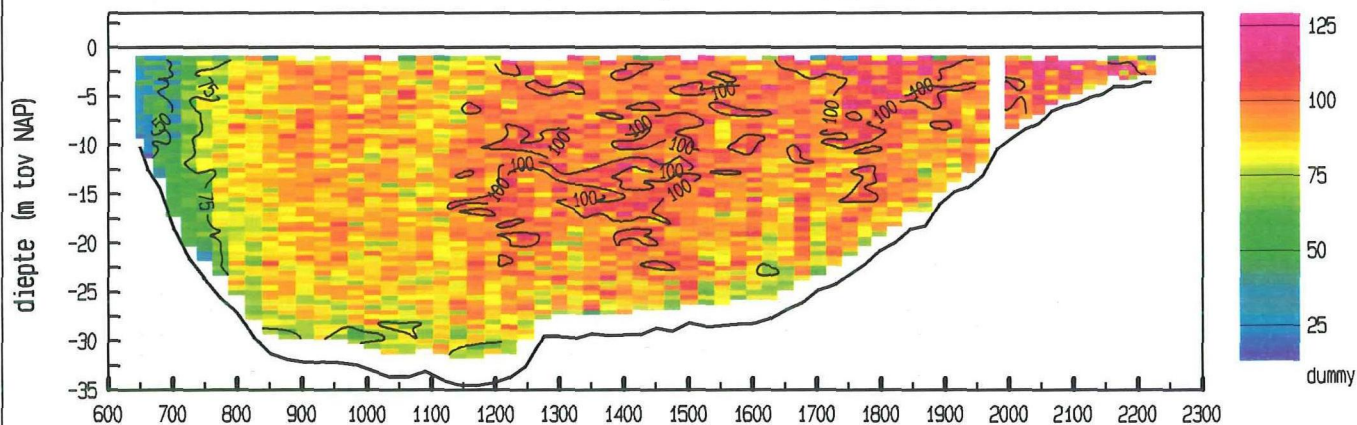
doorstroomoppervlakte : 39001 m²
raaidebiet (hp) : 31499 m³/sec

adcpfile : data/gevalid/2101/rpo033a..val

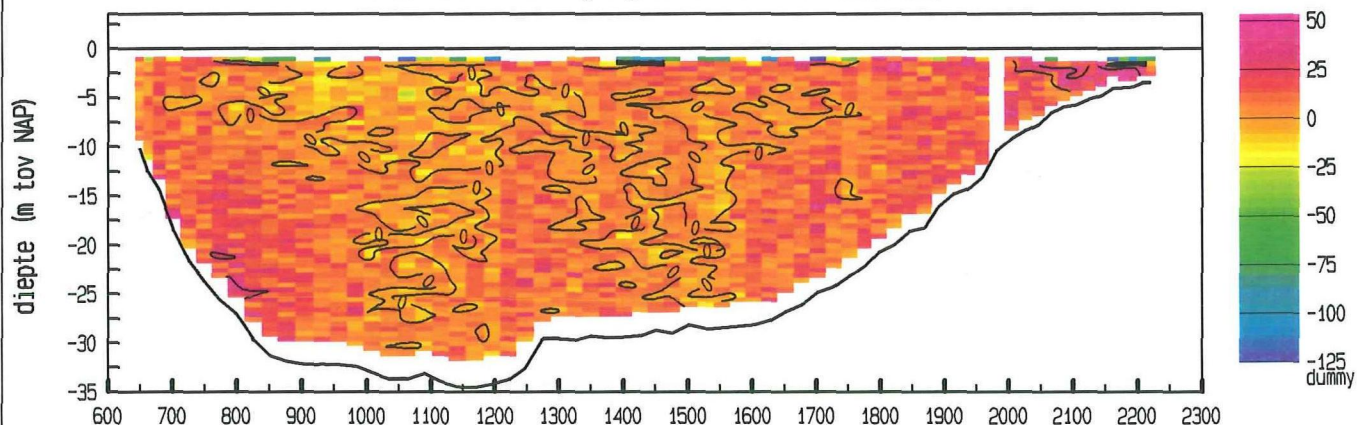
Roompot Oost dd 24 augustus 1995
adcpfile : data/gevalid/2101/rpo034a..val

tijd : 1614 - 1621

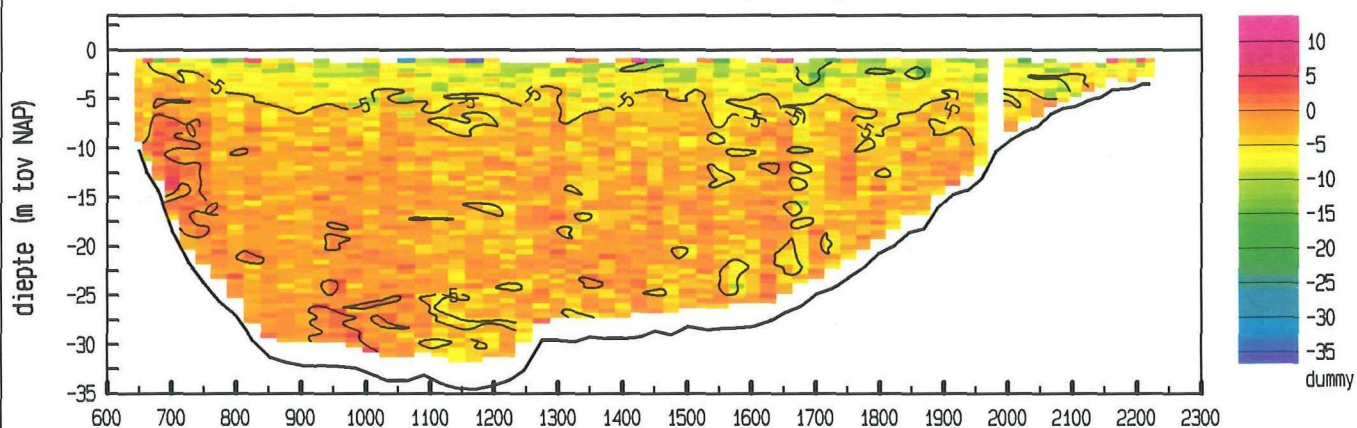
snelheid loodrecht op de raai (cm/sec)



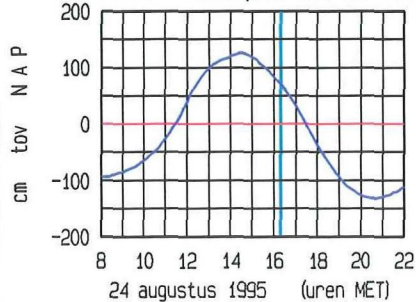
snelheid evenwijdig aan de raai (cm/sec)



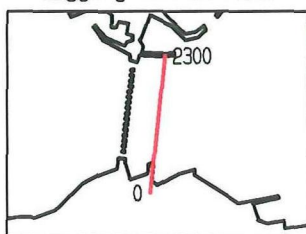
vertikale snelheid (cm/sec)



LOKATIE Roompot Binnen WT02



ligging van de raai



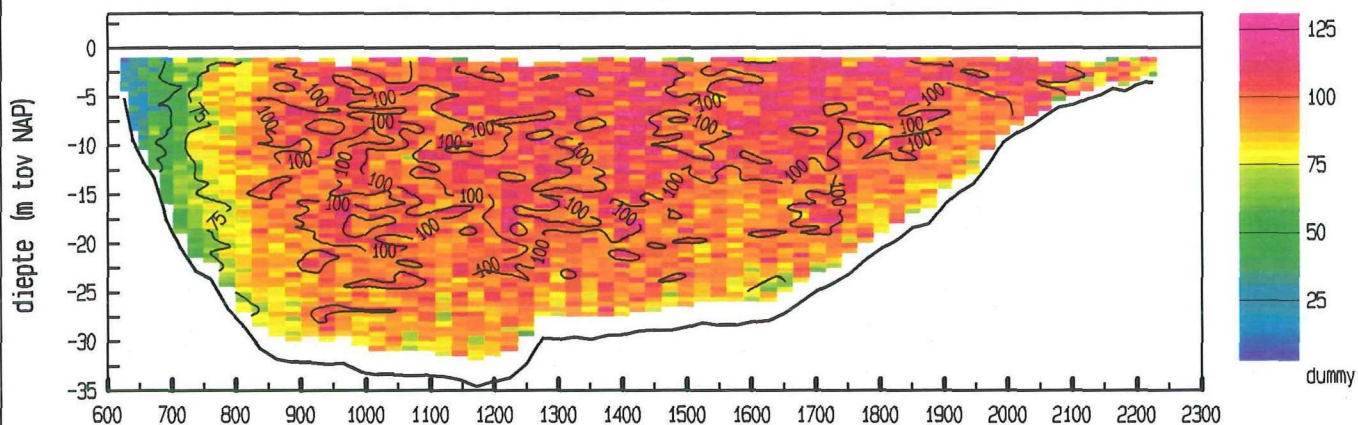
doorstroomoppervlakte : 38607 m²
raaidebiet (hp) : 34071 m³/sec

adcpfile : data/gevalid/2101/rpo034a..val

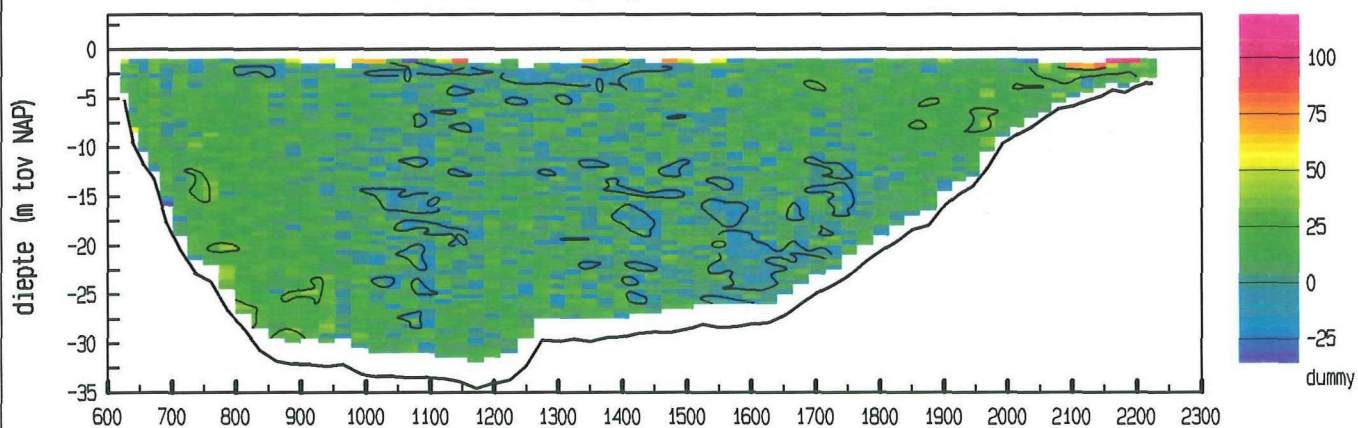
Roompot Oost dd 24 augustus 1995
 adcfile : data/gevalid/2101/rpo035a..val

tijd : 1629 - 1636

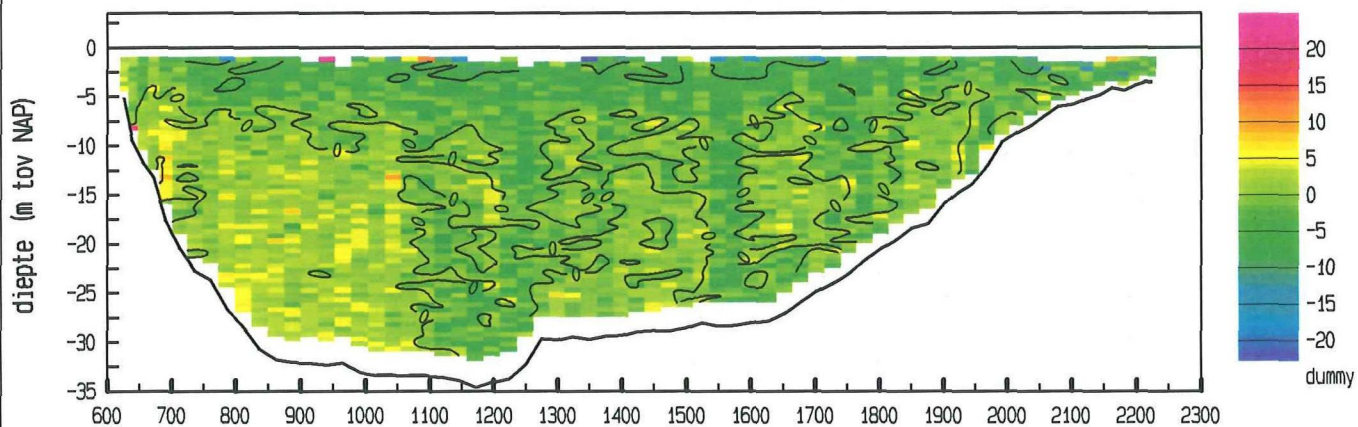
snelheid loodrecht op de raai (cm/sec)



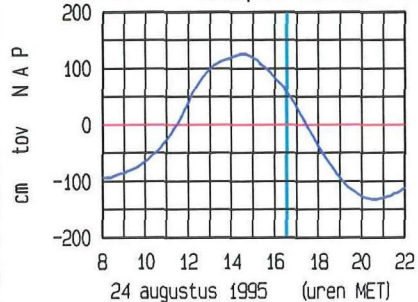
snelheid evenwijdig aan de raai (cm/sec)



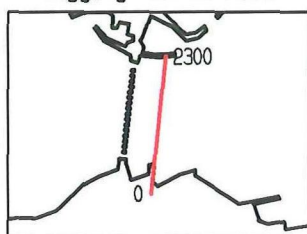
vertikale snelheid (cm/sec)



LOKATIE Roompot Binnen WT02



ligging van de raai



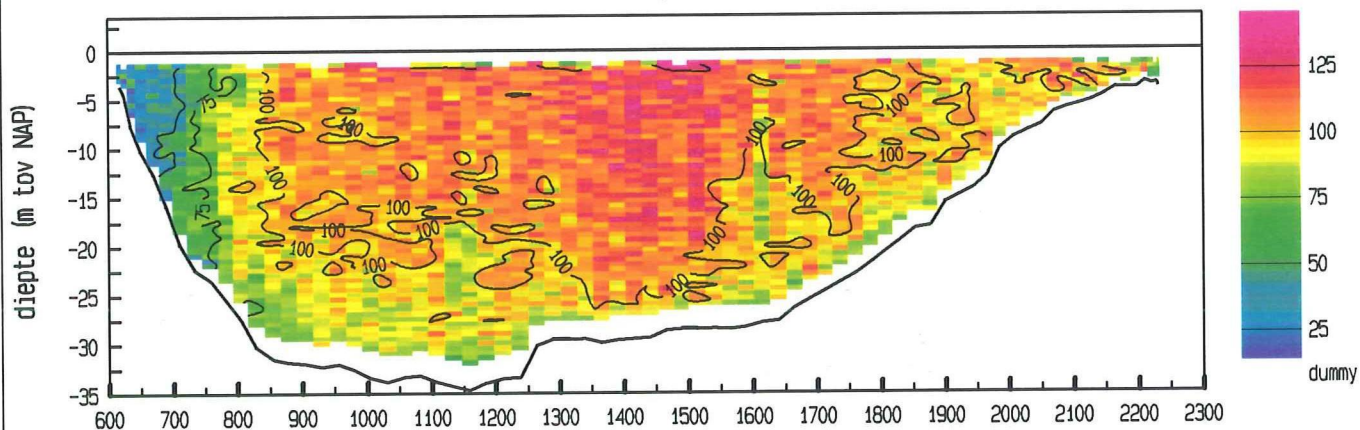
doorstroomoppervlakte : 38639 m²
 raaidbiet (hp) : 36001 m³/sec

adcfile : data/gevalid/2101/rpo035a..val

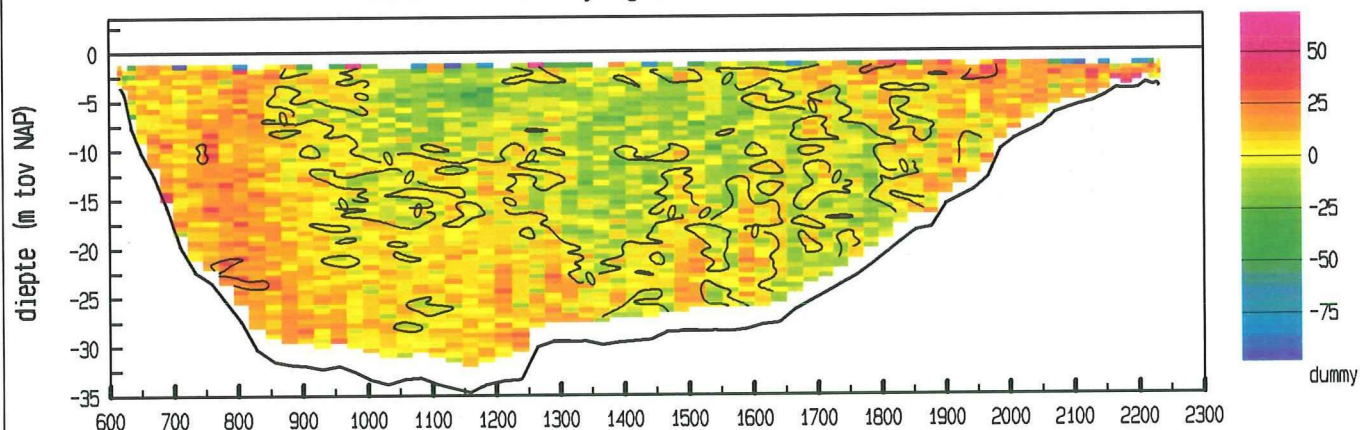
Roopot Oost dd 24 augustus 1995
adcpfile : data/gevalid/2101/rpo036a..val

tijd : 1644 - 1652

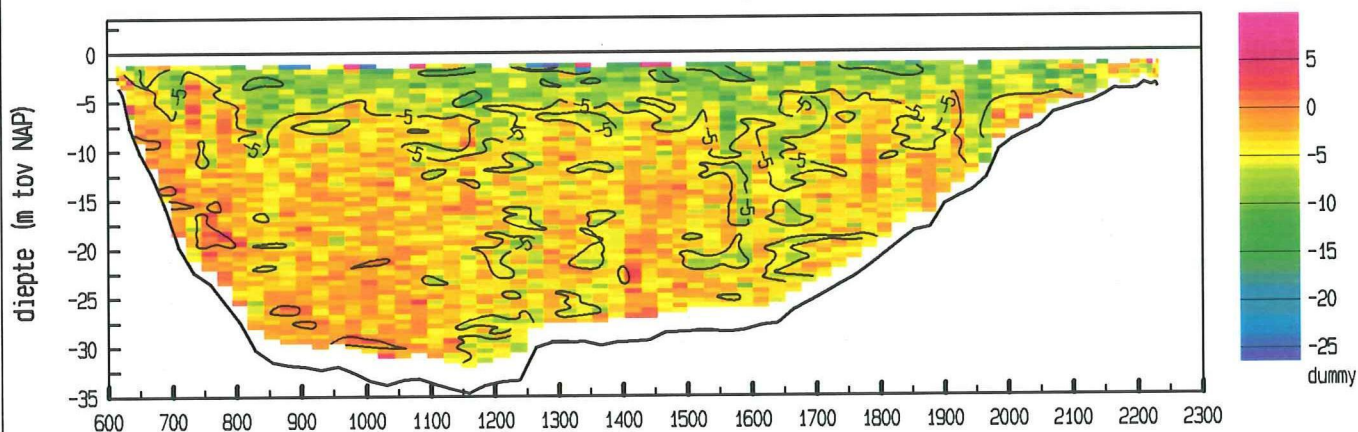
snelheid loodrecht op de raai (cm/sec)



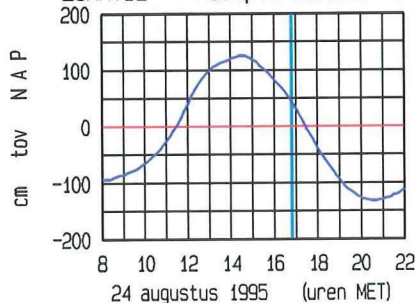
snelheid evenwijdig aan de raai (cm/sec)



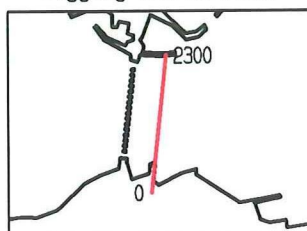
vertikale snelheid (cm/sec)



LOKATIE Roopot Binnen WT02



ligging van de raai



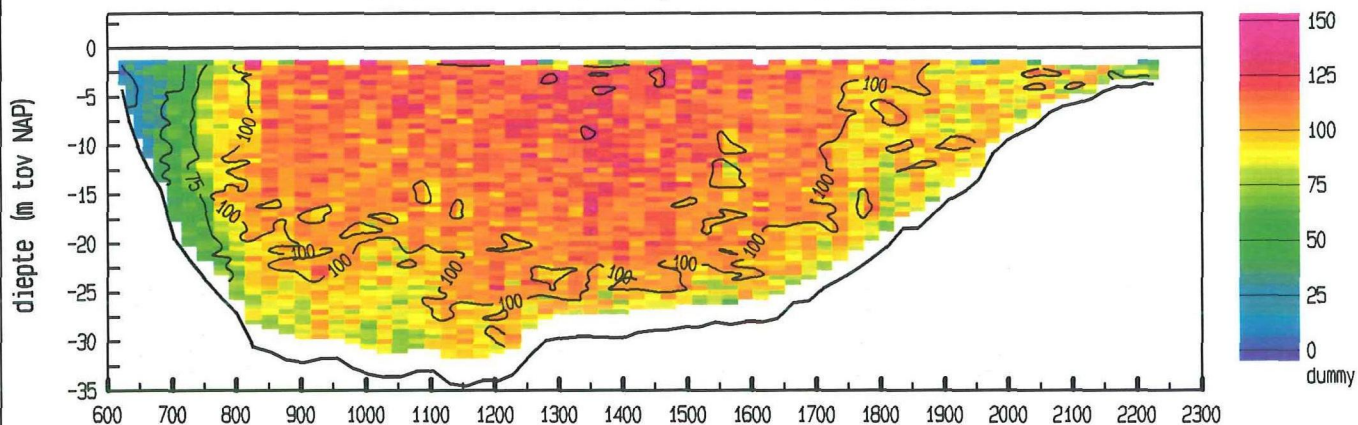
doorstroomoppervlakte : 38359 m²
raaidebiet (hp) : 37123 m³/sec

adcpfile : data/gevalid/2101/rpo036a..val

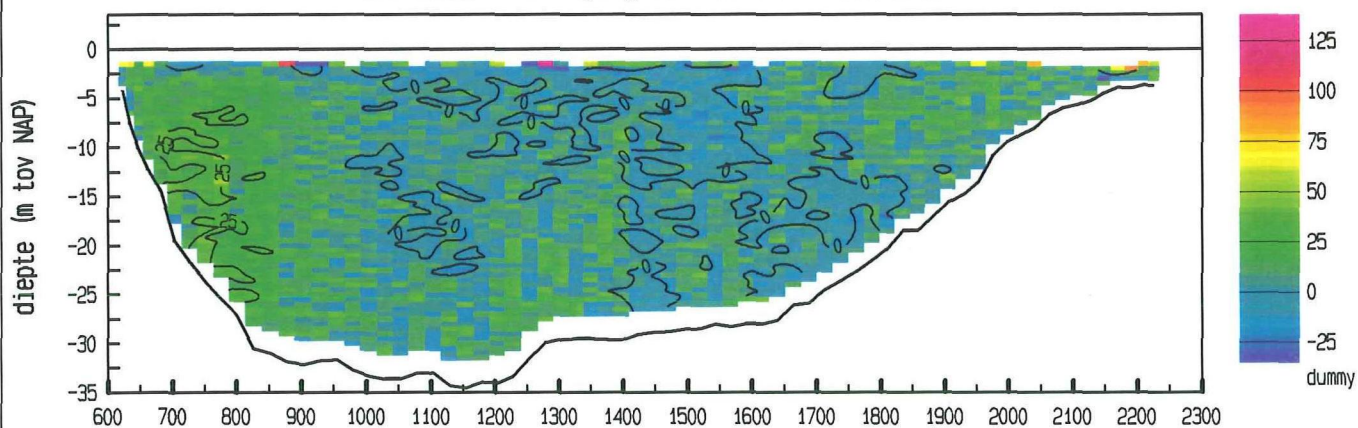
Roompot Oost dd 24 augustus 1995
adcpfile : data/gevalid/2101/rpo037a..val

tijd : 1659 - 1706

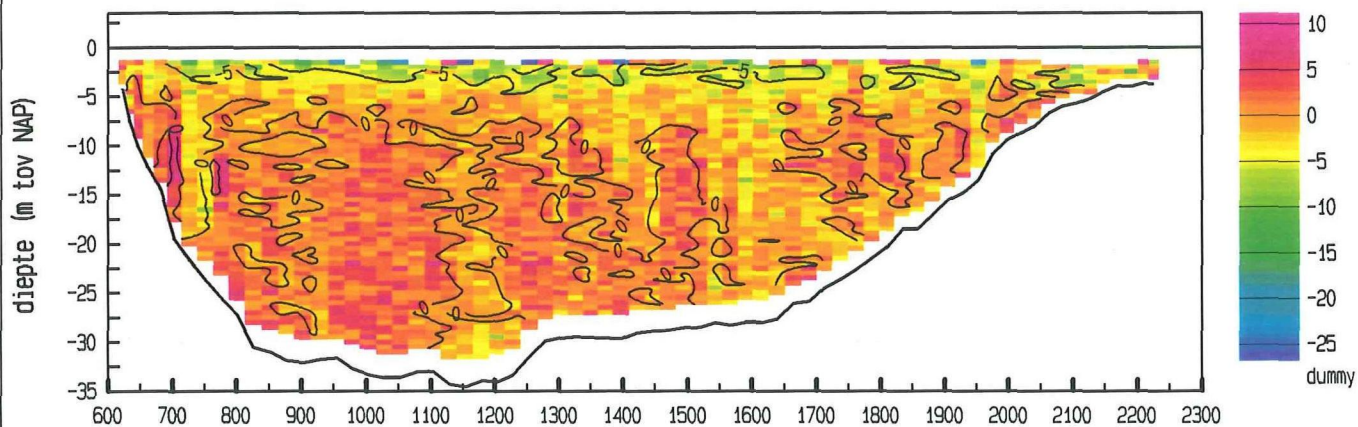
snelheid loodrecht op de raai (cm/sec)



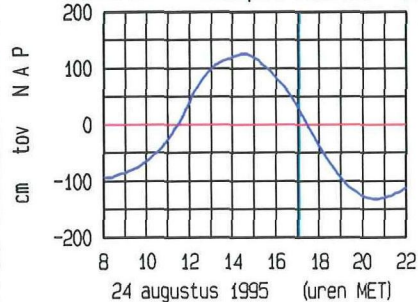
snelheid evenwijdig aan de raai (cm/sec)



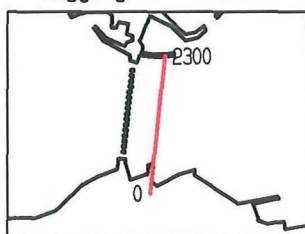
vertikale snelheid (cm/sec)



LOKATIE Roompot Binnen WT02



ligging van de raai



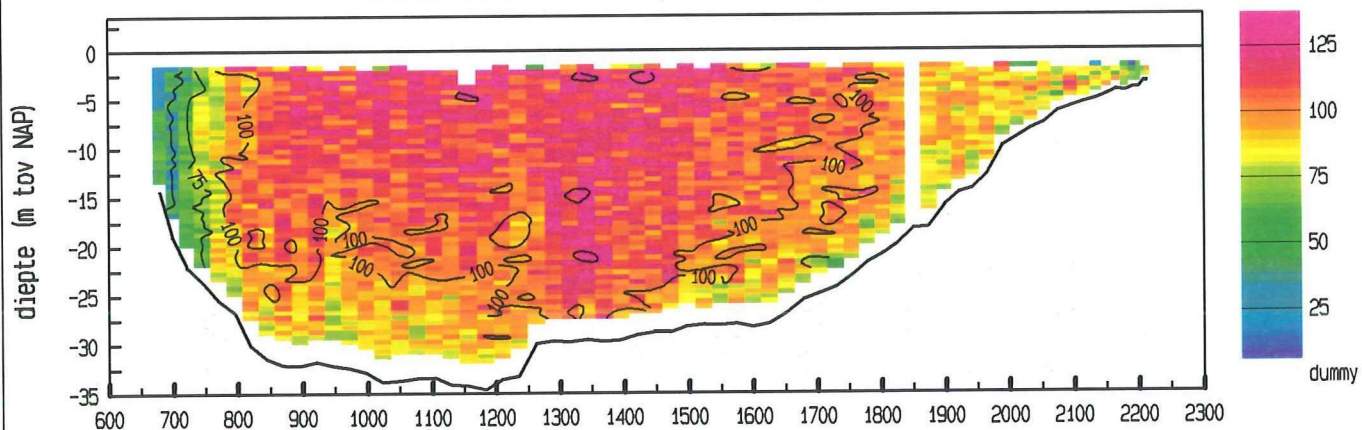
doorstroomoppervlakte : 38106 m²
raaidebiet (hp) : 37346 m³/sec

adcpfile : data/gevalid/2101/rpo037a..val

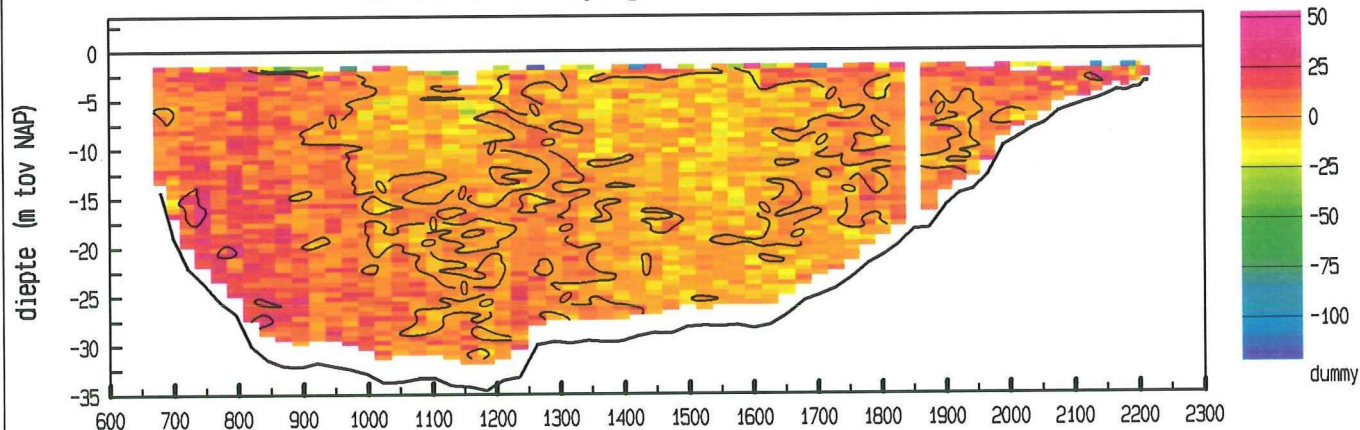
Roompot Oost dd 24 augustus 1995
 adcpfile : data/gevalid/2101/rpo038a..val

tijd : 1714 - 1721

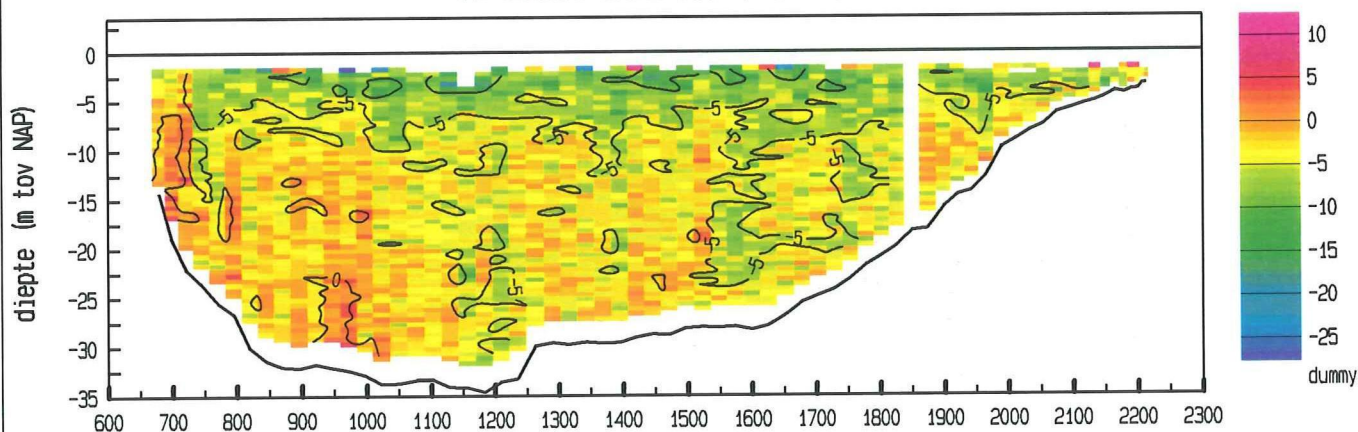
snelheid loodrecht op de raai (cm/sec)



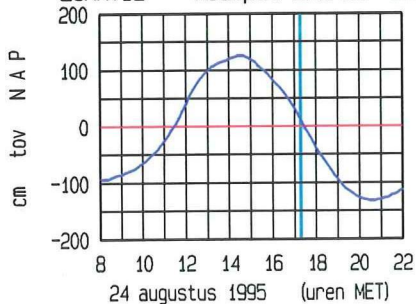
snelheid evenwijdig aan de raai (cm/sec)



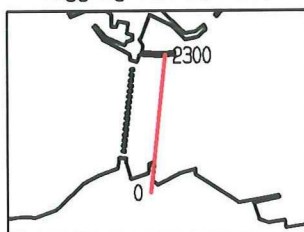
vertikale snelheid (cm/sec)



LOKATIE Roompot Binnen WT02



ligging van de raai



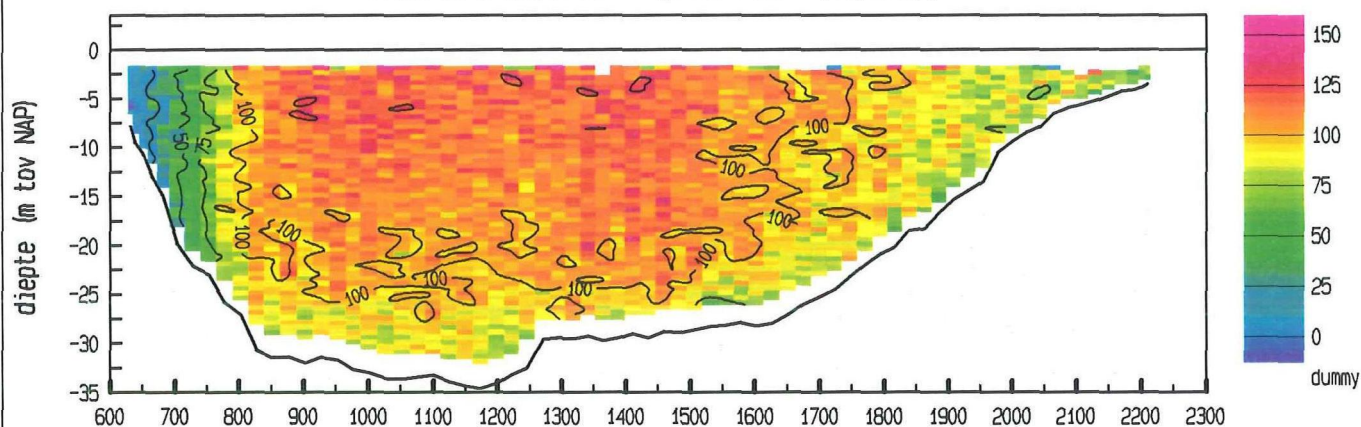
doorstroomoppervlakte : 37373 m²
 raaidebiet (hp) : 36998 m³/sec

adcpfile : data/gevalid/2101/rpo038a..val

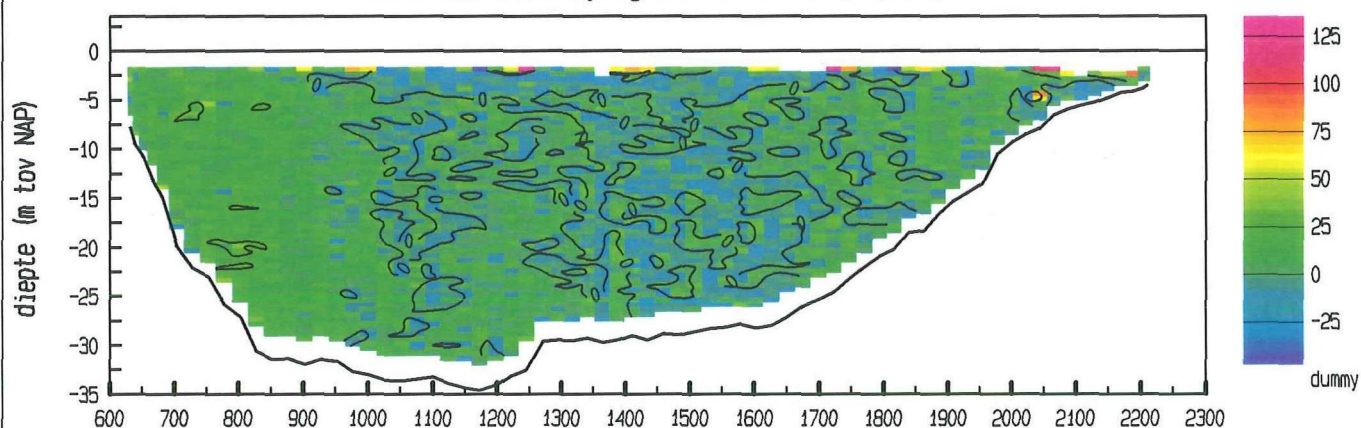
Roompot Oost dd 24 augustus 1995
 adcpfile : data/gevalid/2101/rpo039a..val

tijd : 1729 - 1736

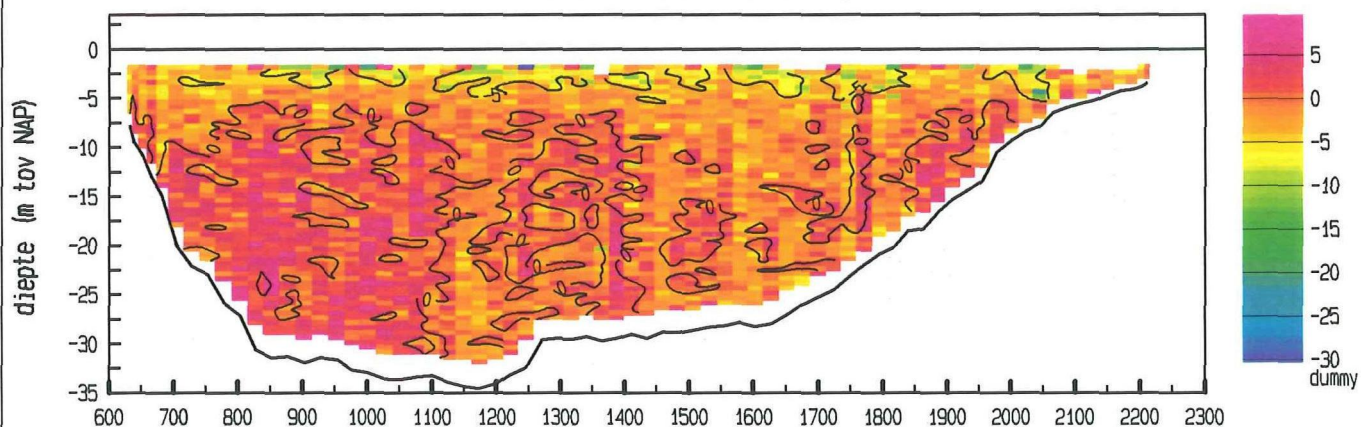
snelheid loodrecht op de raai (cm/sec)



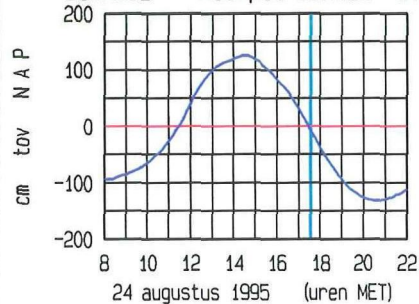
snelheid evenwijdig aan de raai (cm/sec)



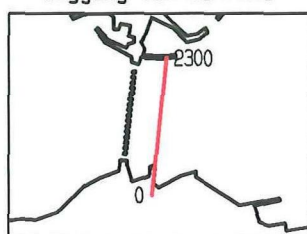
vertikale snelheid (cm/sec)



LOKATIE Roompot Binnen WT02



ligging van de raai



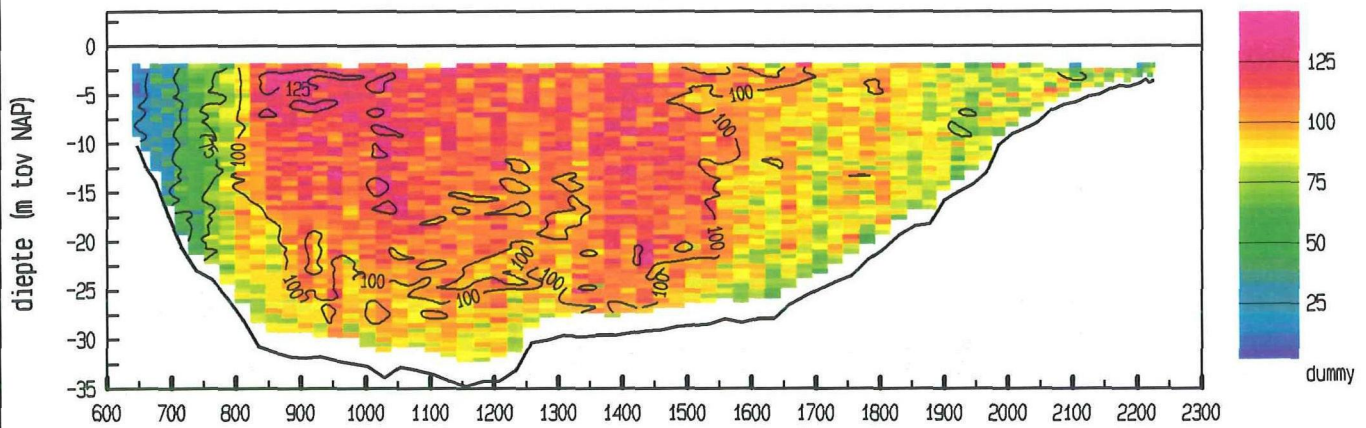
doorstroomoppervlakte : 37426 m²
 raaidebiet (hp) : 36194 m³/sec

adcpfile : data/gevalid/2101/rpo039a..val

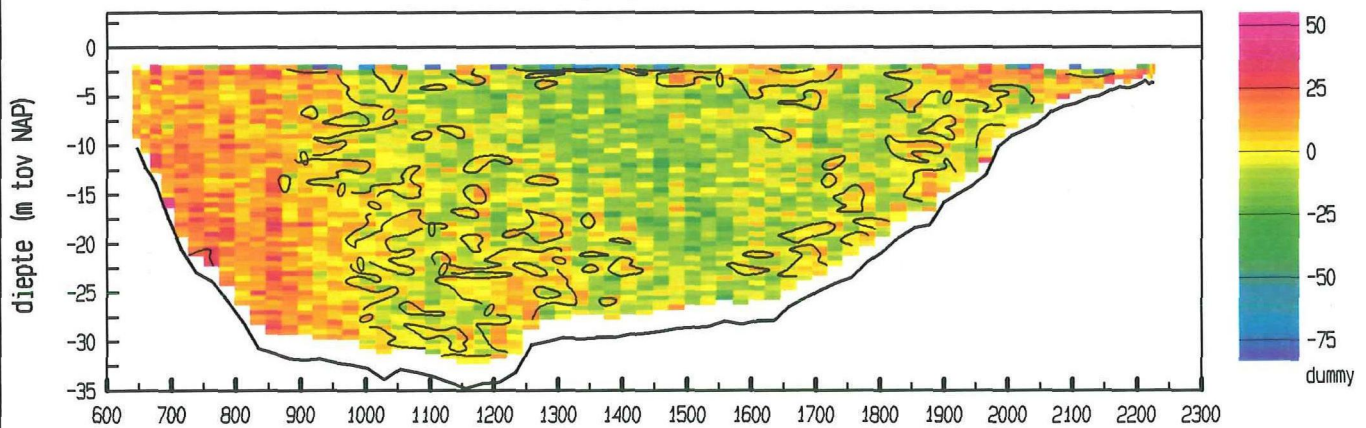
Roompot Oost dd 24 augustus 1995
 adcpfile : data/gevalid/2101/rpo040a..val

tijd : 1744 - 1751

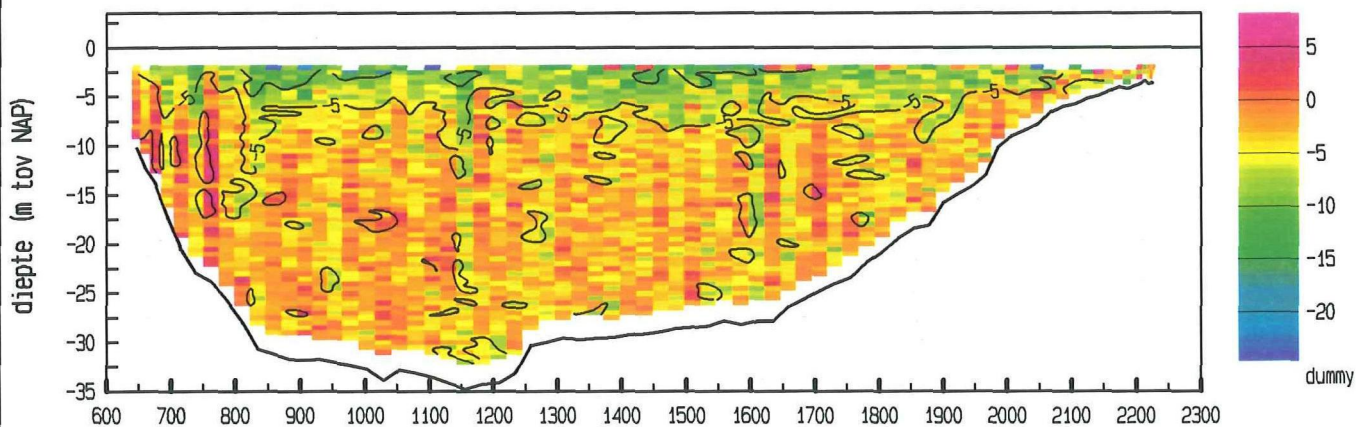
snelheid loodrecht op de raai (cm/sec)



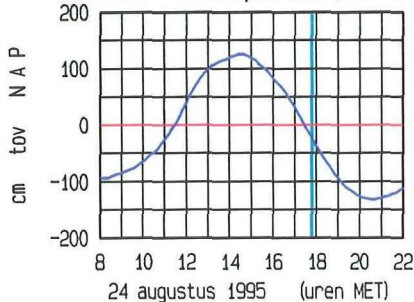
snelheid evenwijdig aan de raai (cm/sec)



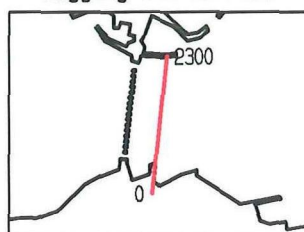
vertikale snelheid (cm/sec)



LOKATIE Roompot Binnen WT02



ligging van de raai



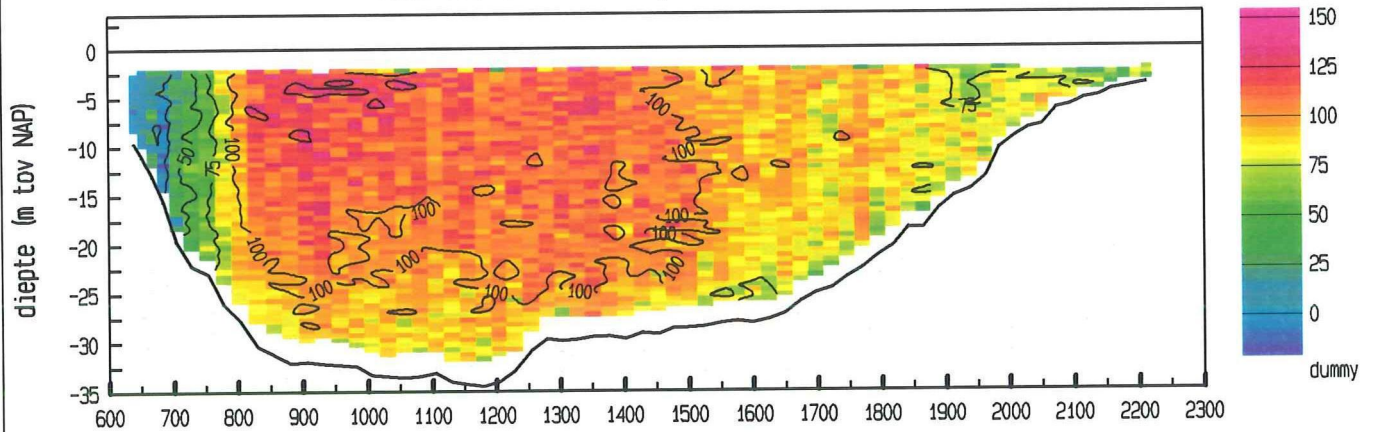
doorstroomoppervlakte : 37142 m²
 raaidebiet (hp) : 35508 m³/sec

adcpfile : data/gevalid/2101/rpo040a..val

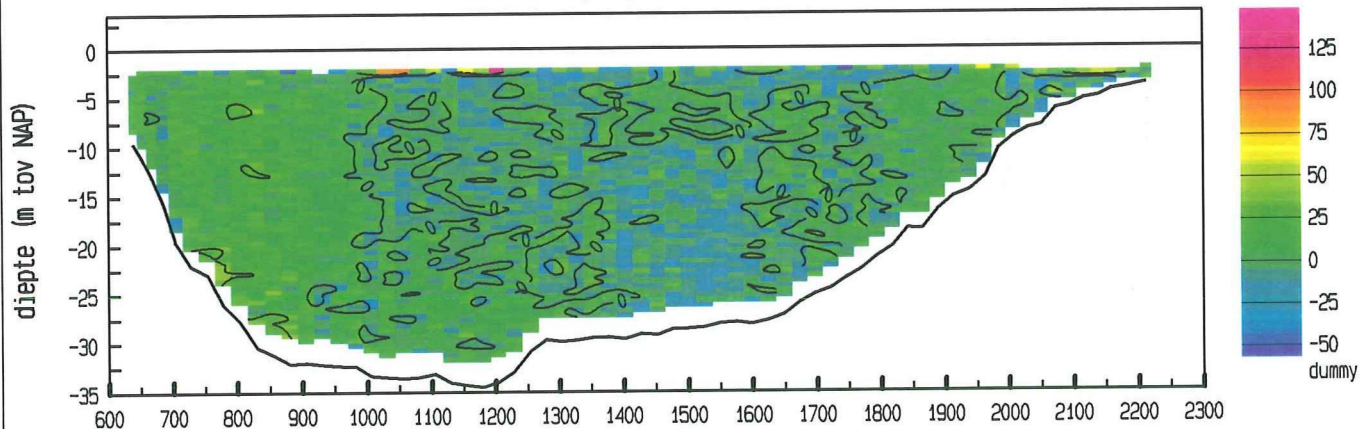
Roopot Oost dd 24 augustus 1995
adcpfile : data/gevalid/2101/rpo041a..val

tijd : 1758 - 1805

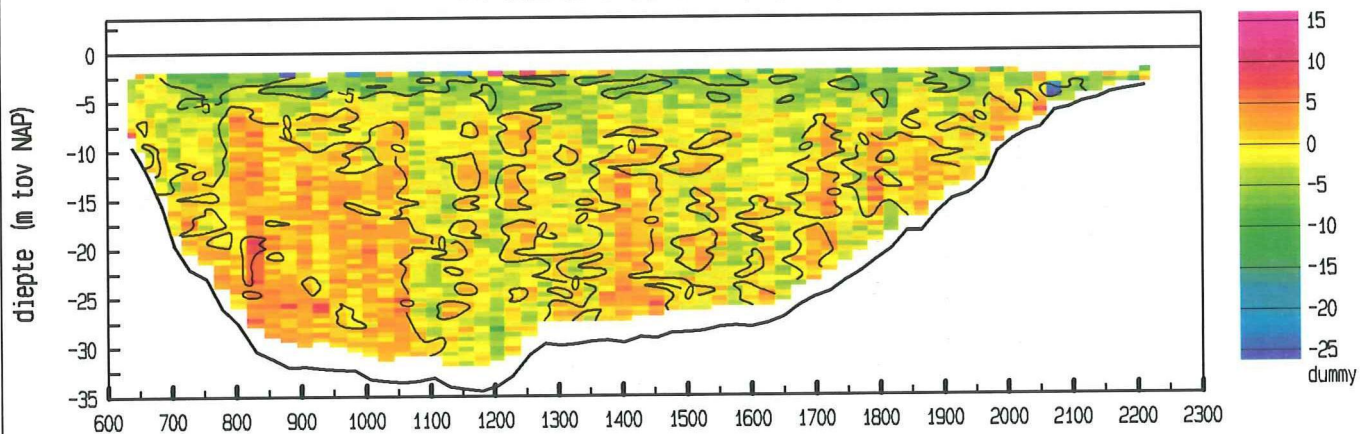
snelheid loodrecht op de raai (cm/sec)



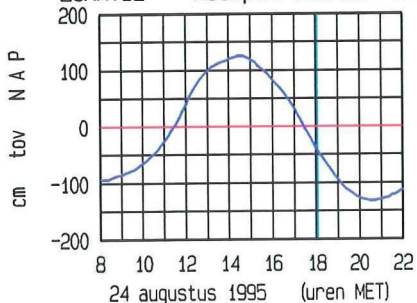
snelheid evenwijdig aan de raai (cm/sec)



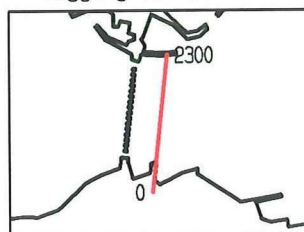
vertikale snelheid (cm/sec)



LOKATIE Roopot Binnen WT02



ligging van de raai



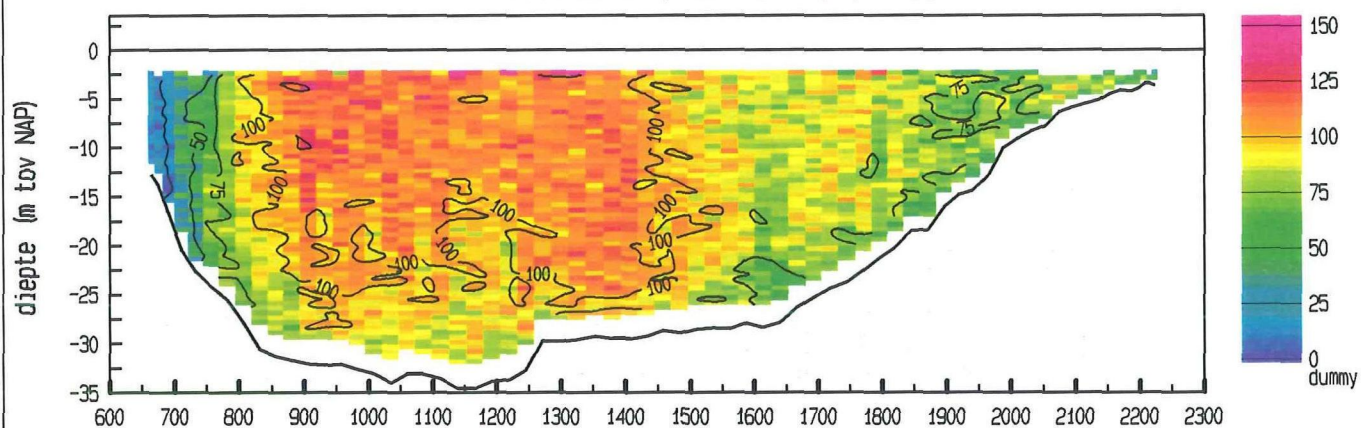
doorstroomoppervlakte : 36942 m²
raaidebiet (hp) : 34222 m³/sec

adcpfile : data/gevalid/2101/rpo041a..val

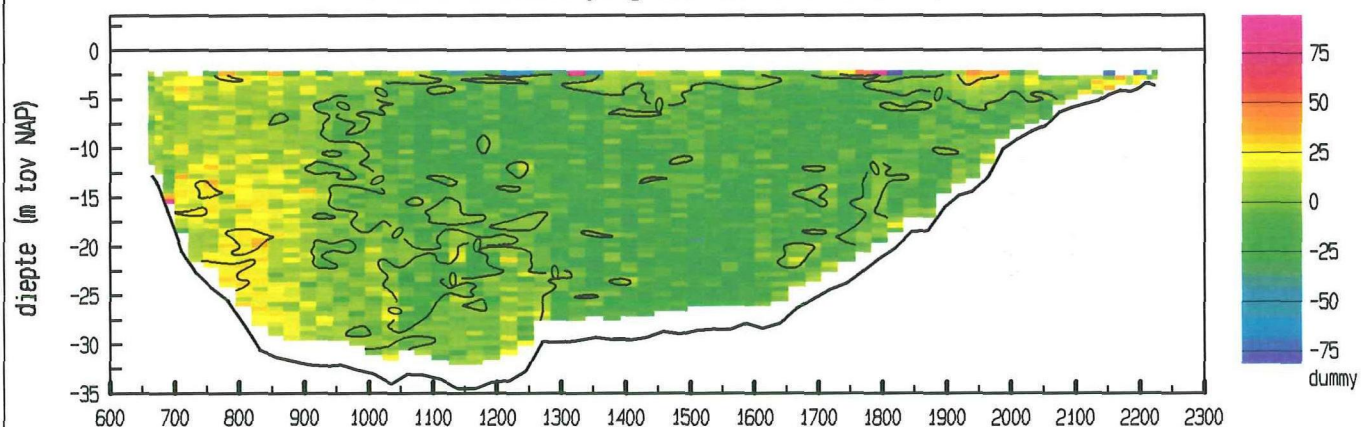
Roompot Oost dd 24 augustus 1995
adcpfile : data/gevalid/2101/rpo042a..val

tijd : 1814 - 1821

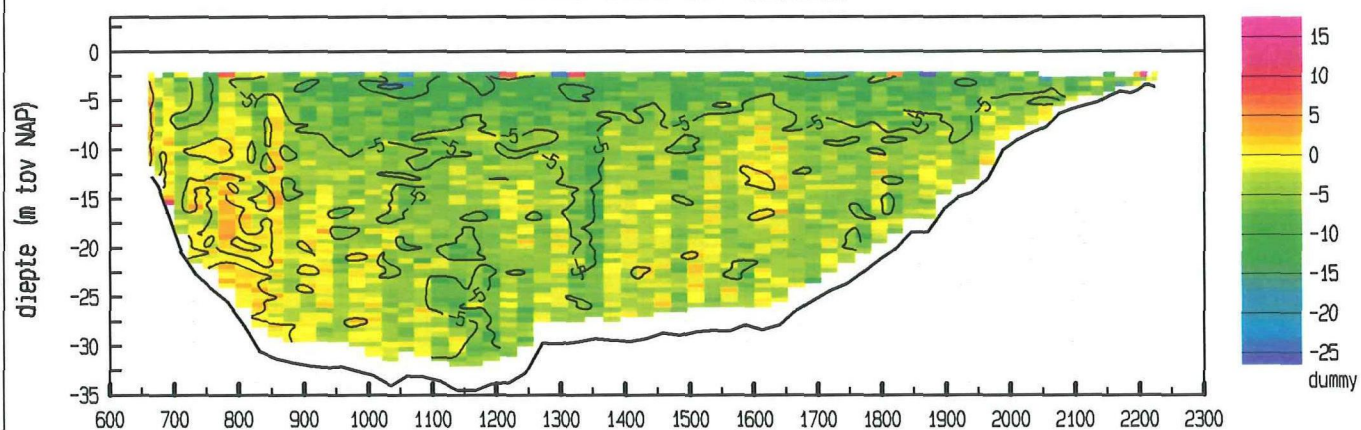
snelheid loodrecht op de raai (cm/sec)



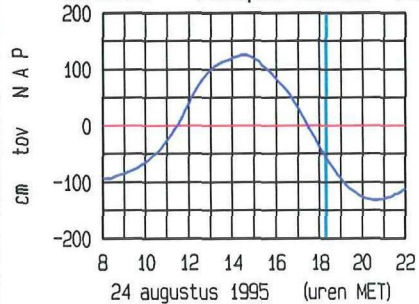
snelheid evenwijdig aan de raai (cm/sec)



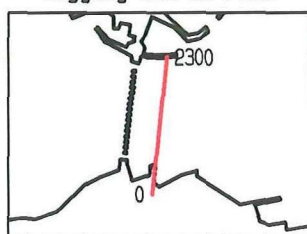
vertikale snelheid (cm/sec)



LOKATIE Roompot Binnen WT02



ligging van de raai



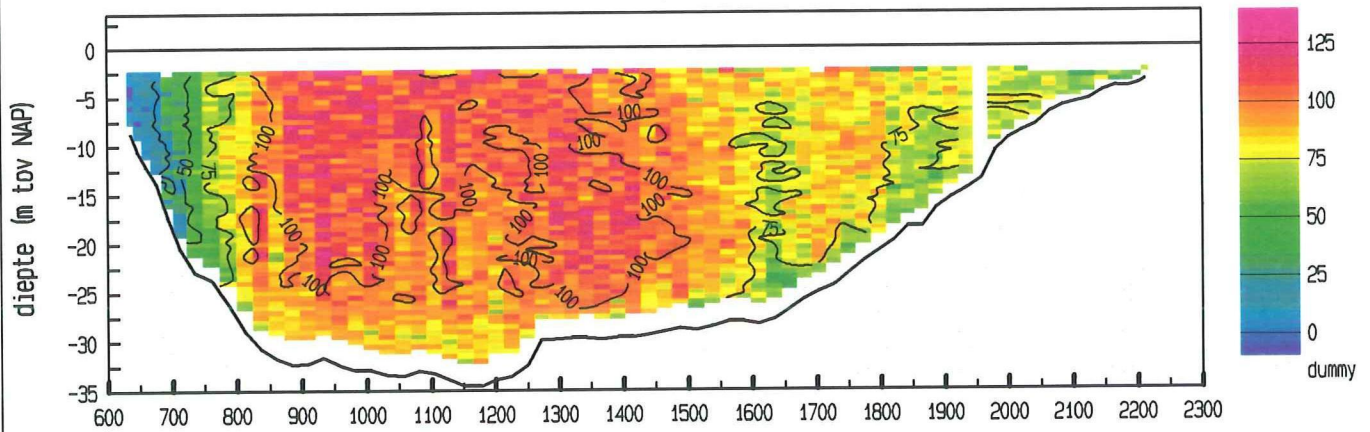
doorstroomoppervlakte : 36539 m²
raaidebiet (hp) : 33421 m³/sec

adcpfile : data/gevalid/2101/rpo042a..val

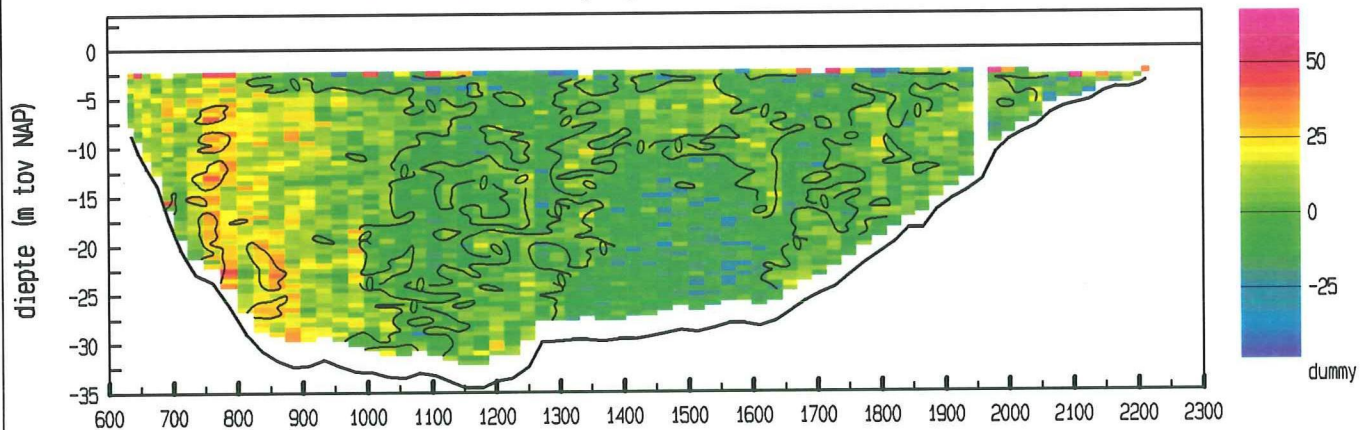
Roompot Oost dd 24 augustus 1995
adcpfile : data/gevalid/2101/rpo043a..val

tijd : 1828 - 1835

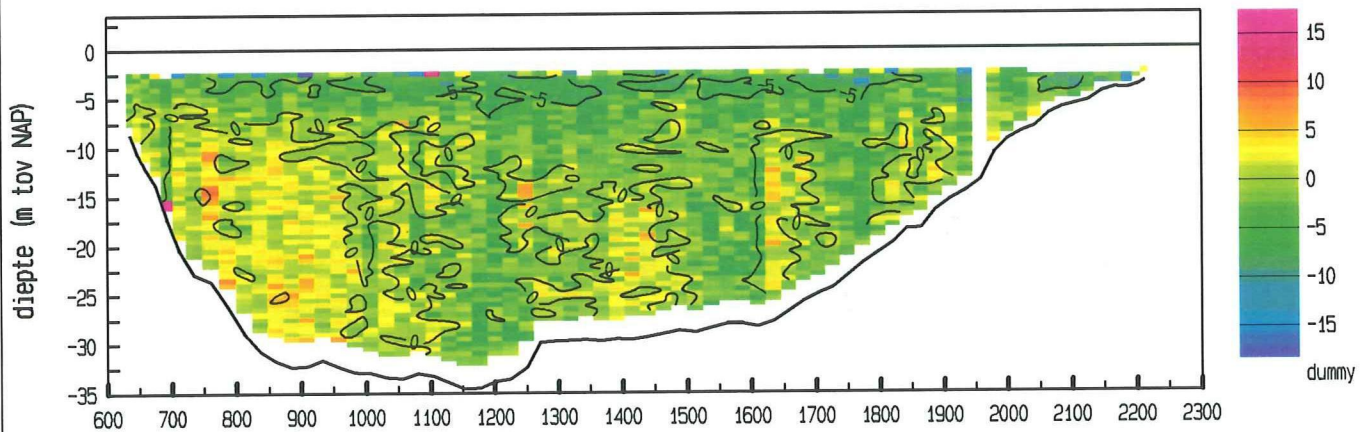
snelheid loodrecht op de raai (cm/sec)



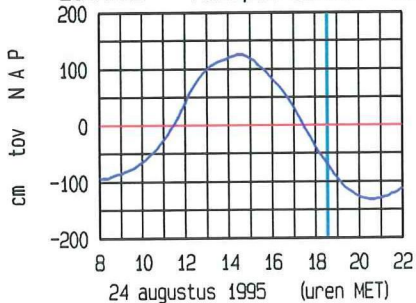
snelheid evenwijdig aan de raai (cm/sec)



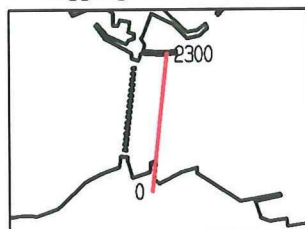
vertikale snelheid (cm/sec)



LOKATIE Roompot Binnen WT02



ligging van de raai



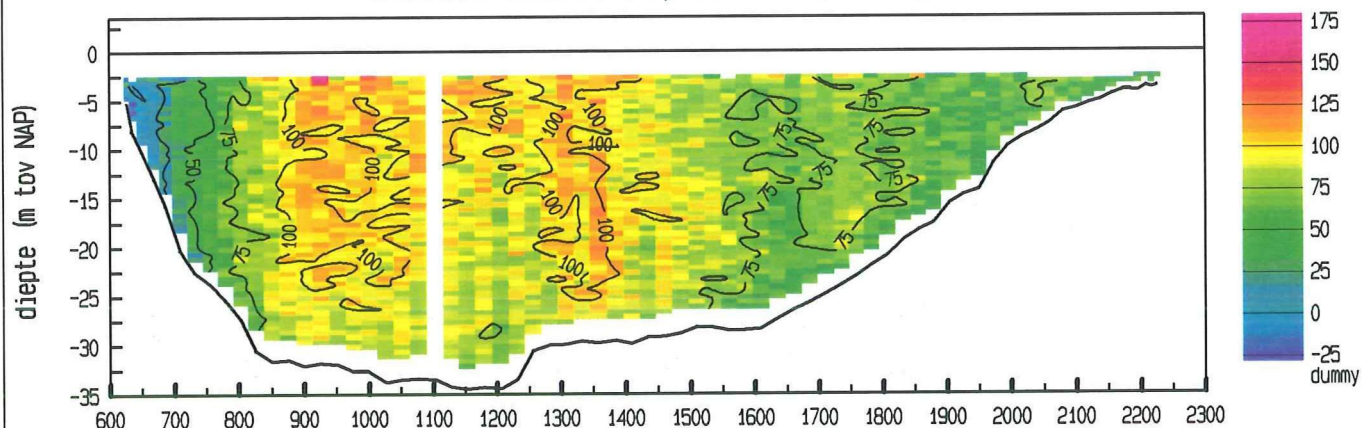
doorstroomoppervlakte : 36527 m²
raaidebiet (hp) : 31894 m³/sec

adcpfile : data/gevalid/2101/rpo043a..val

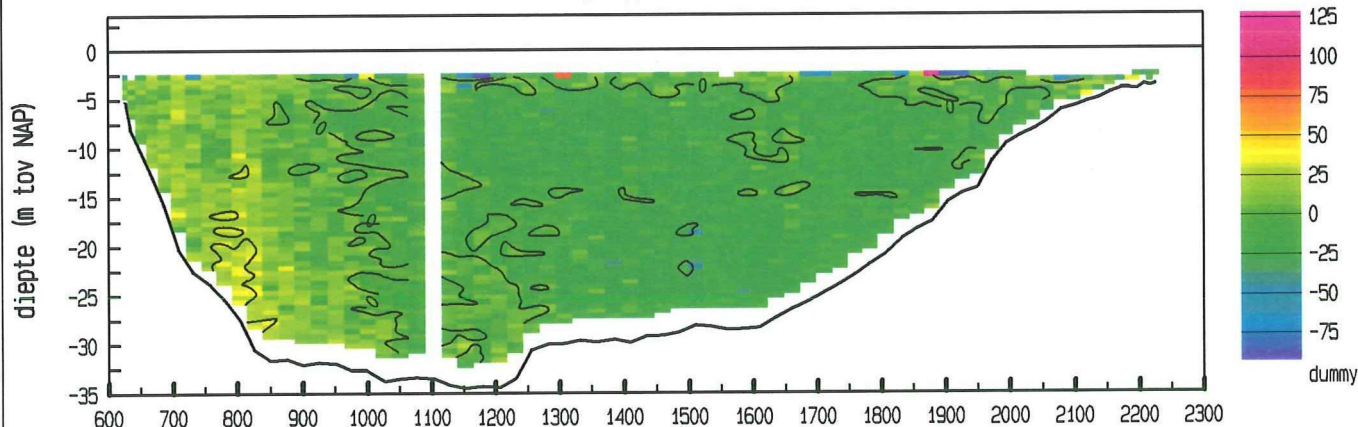
Roompot Oost dd 24 augustus 1995
adcpfile : data/gevalid/2101/rpo044a..val

tijd : 1843 - 1851

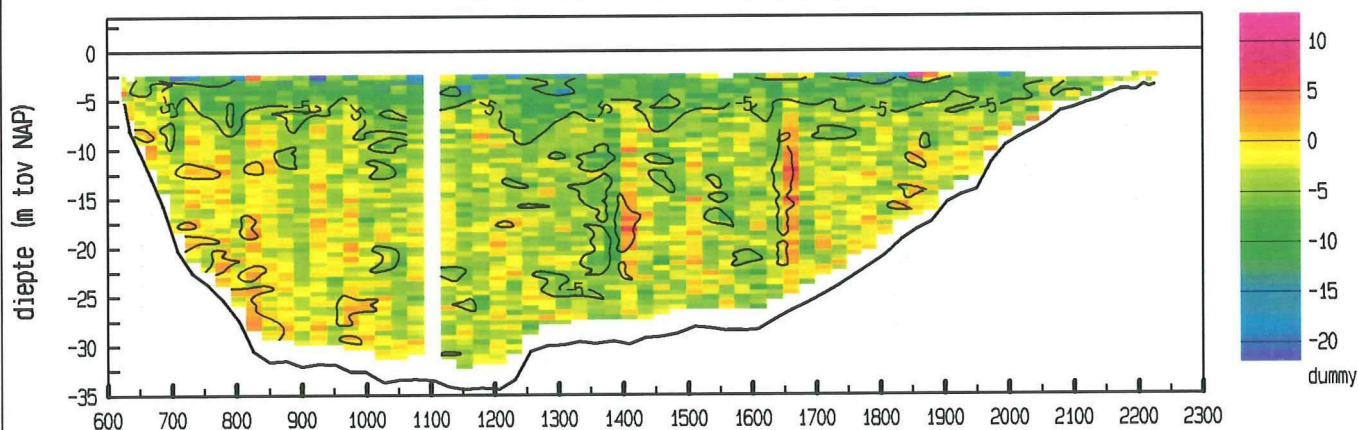
snelheid loodrecht op de raai (cm/sec)



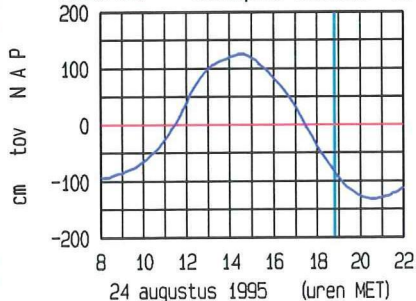
snelheid evenwijdig aan de raai (cm/sec)



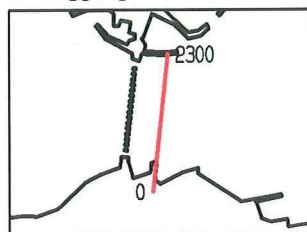
vertikale snelheid (cm/sec)



LOKATIE Roompot Binnen WT02



ligging van de raai



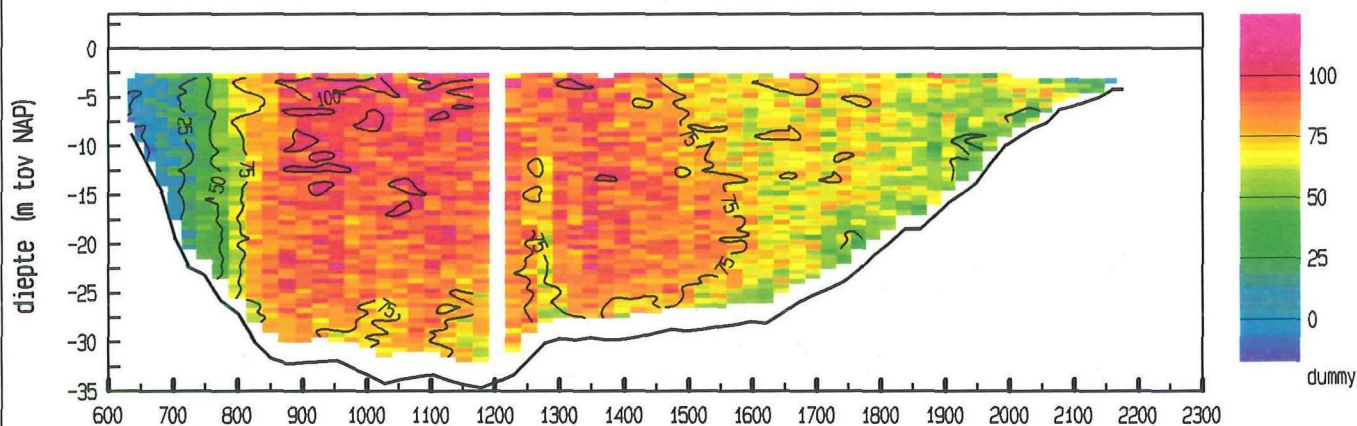
doorstroomoppervlakte : 36400 m²
raaidebiet (hp) : 30107 m³/sec

adcpfile : data/gevalid/2101/rpo044a..val

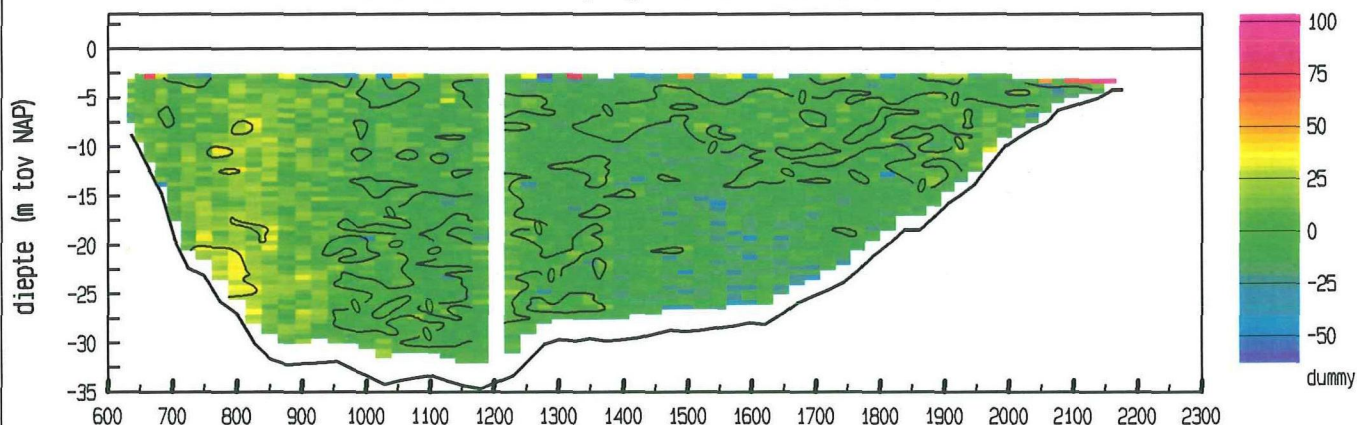
Roopot Oost dd 24 augustus 1995
 adcpfile : data/gevalid/2101/rpo045a..val

tijd : 1905 - 1912

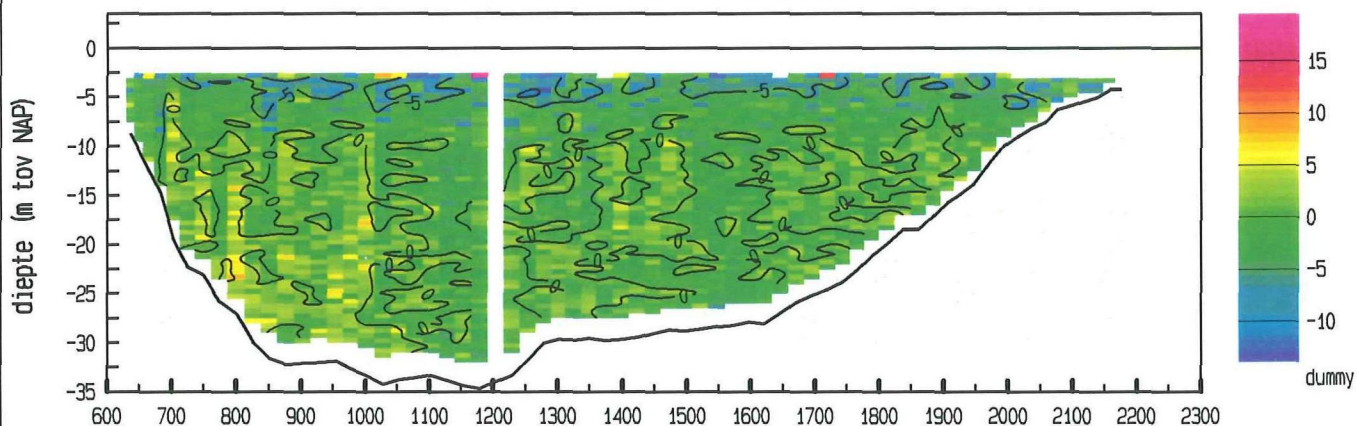
snelheid loodrecht op de raai (cm/sec)



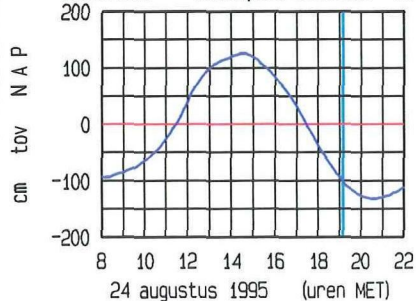
snelheid evenwijdig aan de raai (cm/sec)



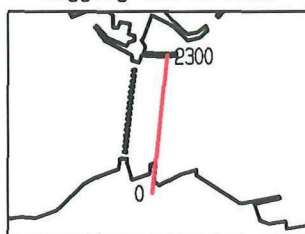
vertikale snelheid (cm/sec)



LOKATIE Roopot Binnen WT02



ligging van de raai



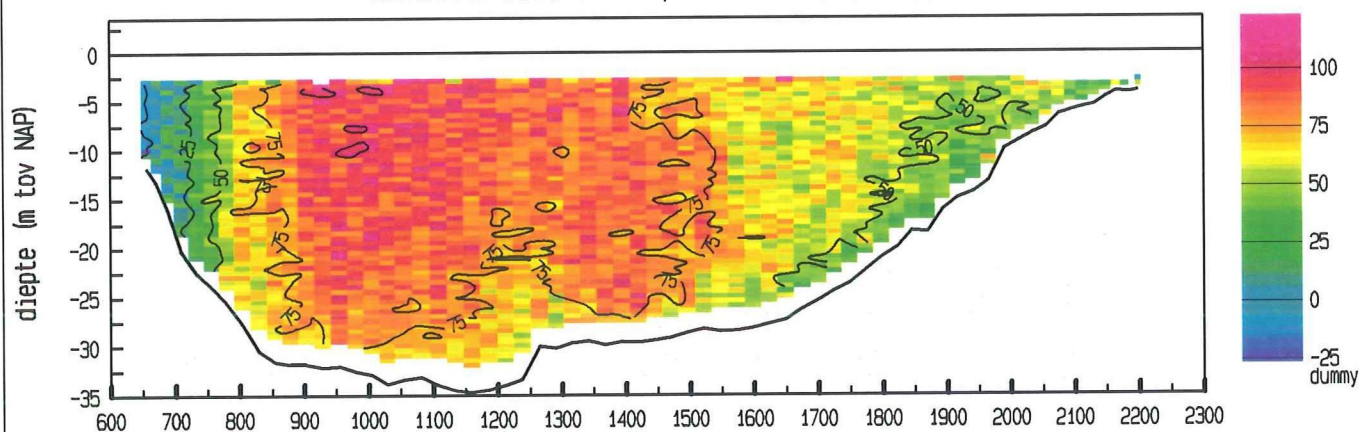
doorstroomoppervlakte : 36019 m²
 raaidebiet (hp) : 26681 m³/sec

adcpfile : data/gevalid/2101/rpo045a..val

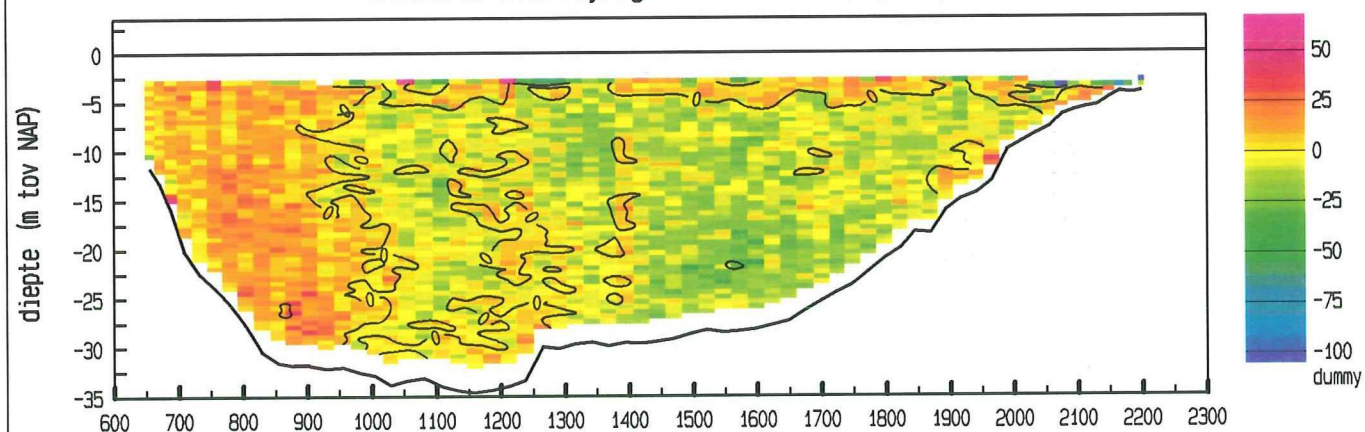
Roompot Oost dd 24 augustus 1995
 adcpfile : data/gevalid/2101/rpo046a..val

tijd : 1916 - 1923

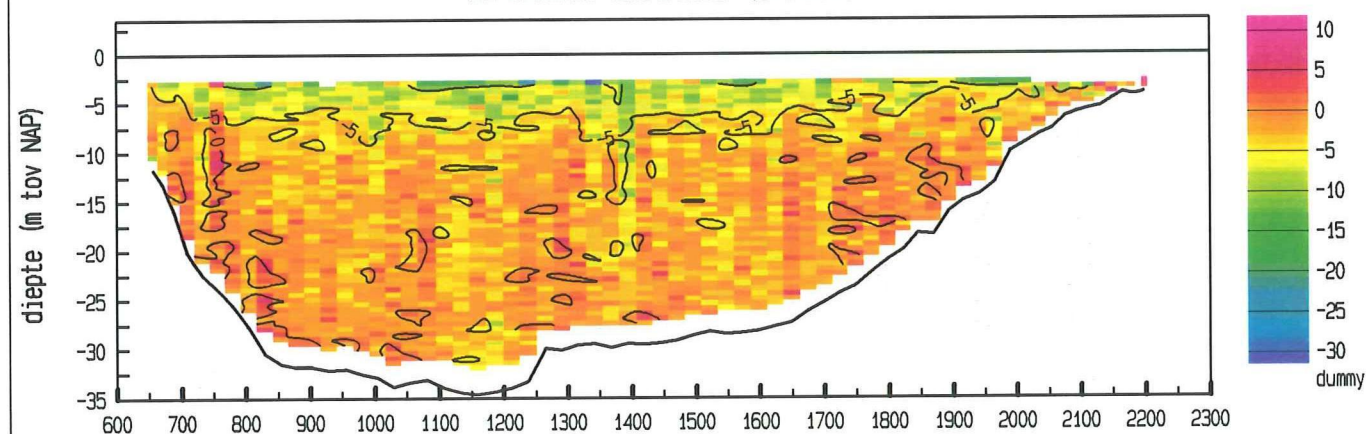
snelheid loodrecht op de raai (cm/sec)



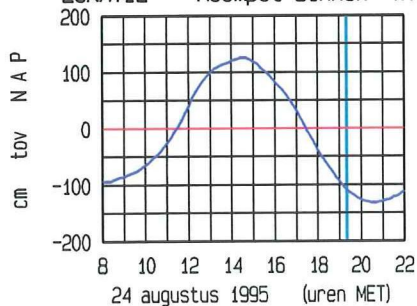
snelheid evenwijdig aan de raai (cm/sec)



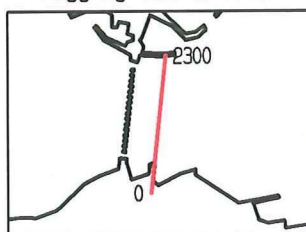
vertikale snelheid (cm/sec)



LOKATIE Roompot Binnen WT02



ligging van de raai



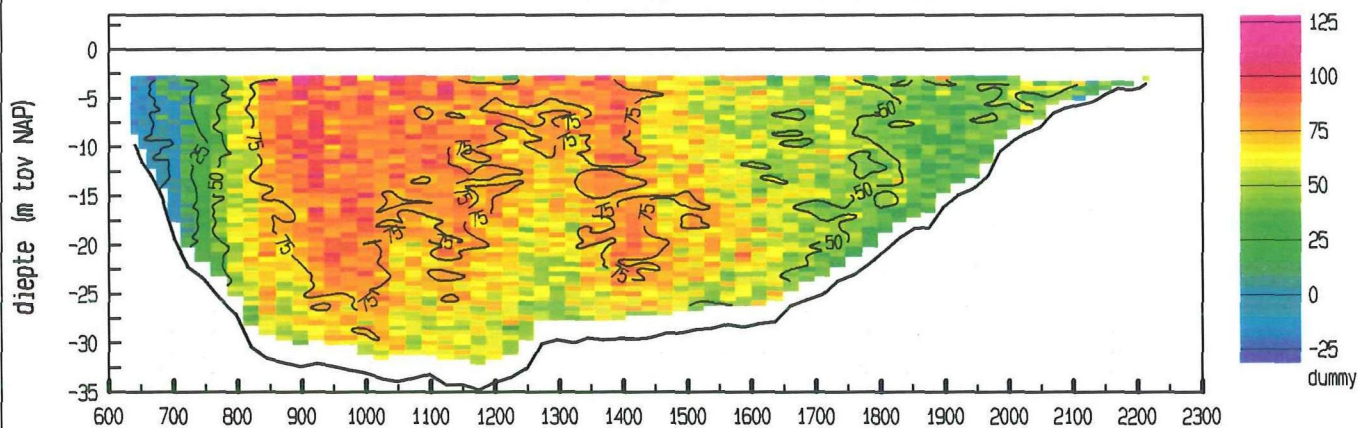
doorstroomoppervlakte : 35817 m²
 raaidebiet (hp) : 24848 m³/sec

adcpfile : data/gevalid/2101/rpo046a..val

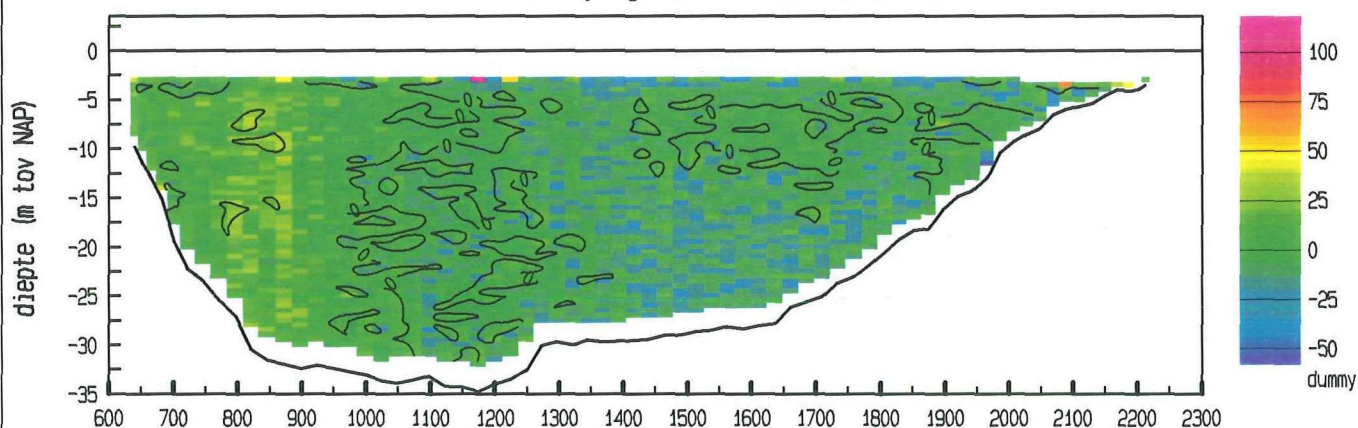
Roompot Oost dd 24 augustus 1995
adcpfile : data/gevalid/2101/rpo047a..val

tijd : 1929 - 1936

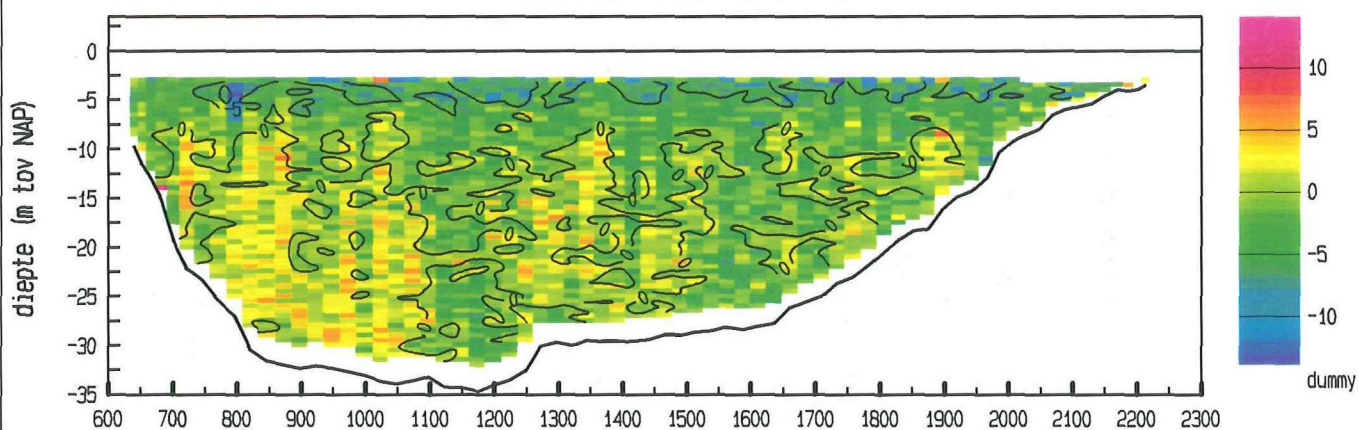
snelheid loodrecht op de raai (cm/sec)



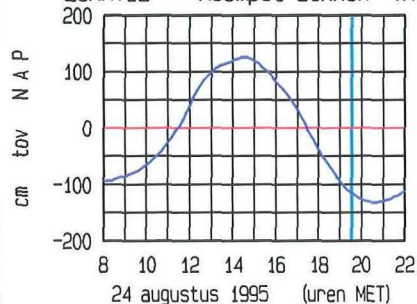
snelheid evenwijdig aan de raai (cm/sec)



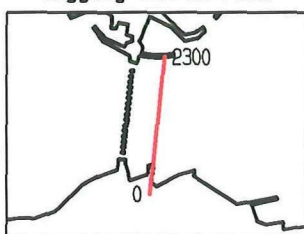
vertikale snelheid (cm/sec)



LOKATIE Roompot Binnen WT02



ligging van de raai



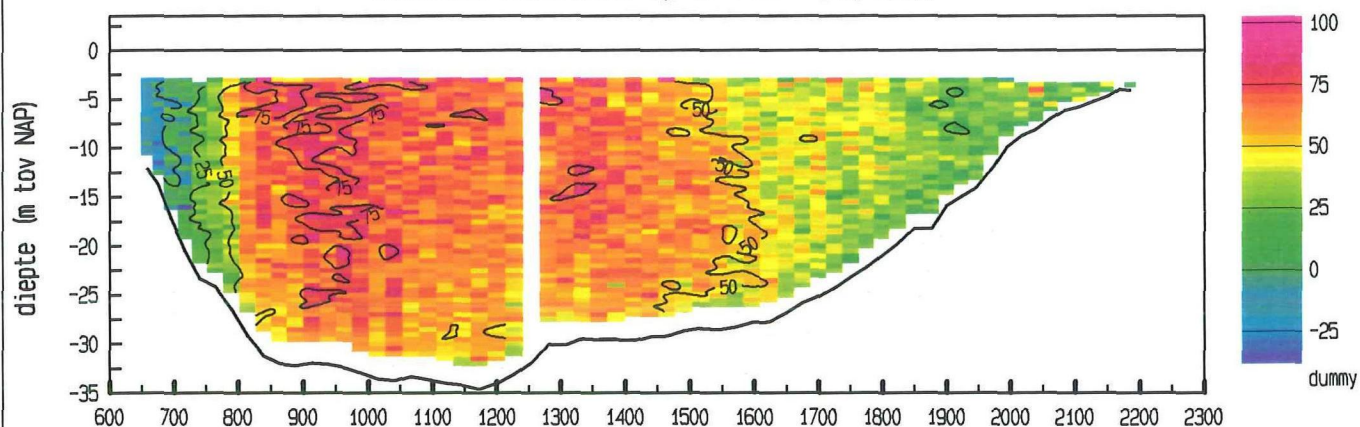
doorstroomoppervlakte : 35984 m²
raaidebiet (hp) : 22207 m³/sec

adcpfile : data/gevalid/2101/rpo047a..val

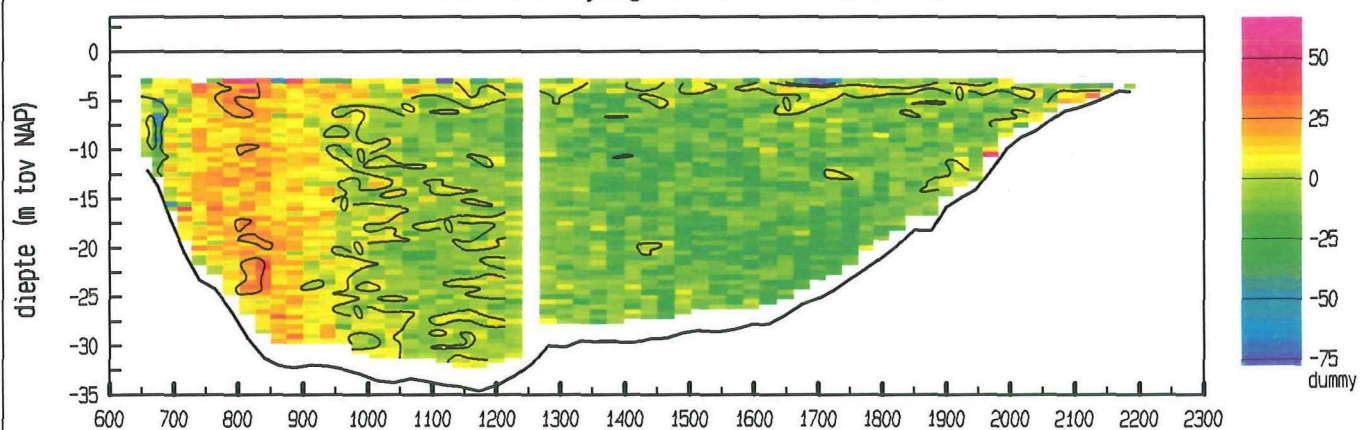
Roompot Oost dd 24 augustus 1995
adcpfile : data/gevalid/2101/rpo048a..val

tijd : 1945 - 1951

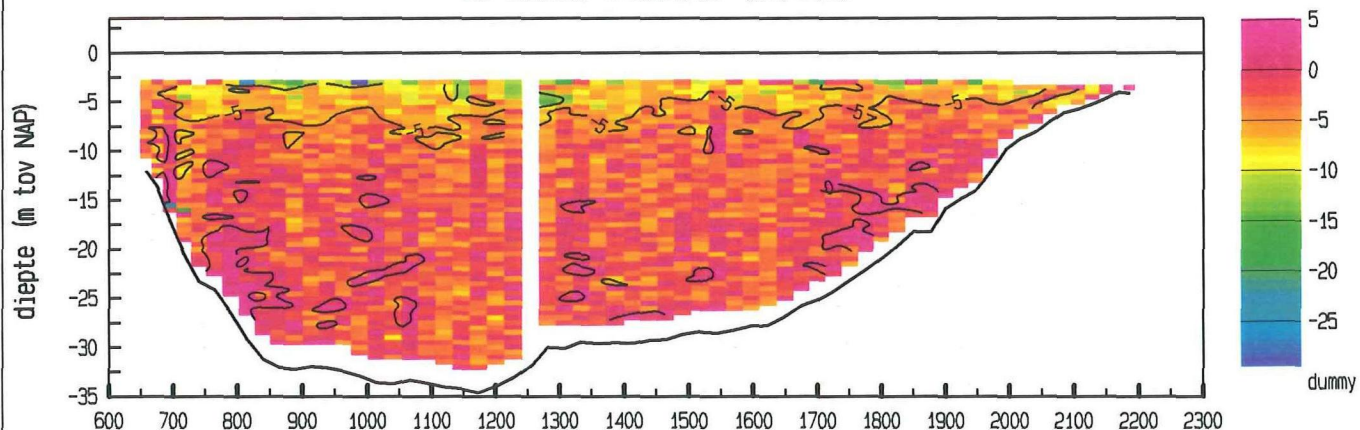
snelheid loodrecht op de raai (cm/sec)



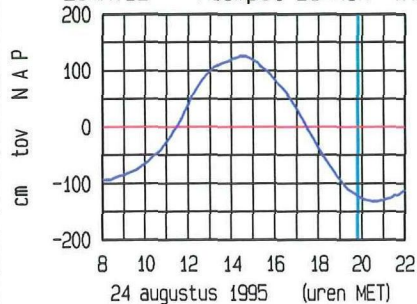
snelheid evenwijdig aan de raai (cm/sec)



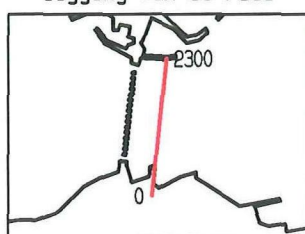
vertikale snelheid (cm/sec)



LOKATIE Roompot Binnen WT02



ligging van de raai



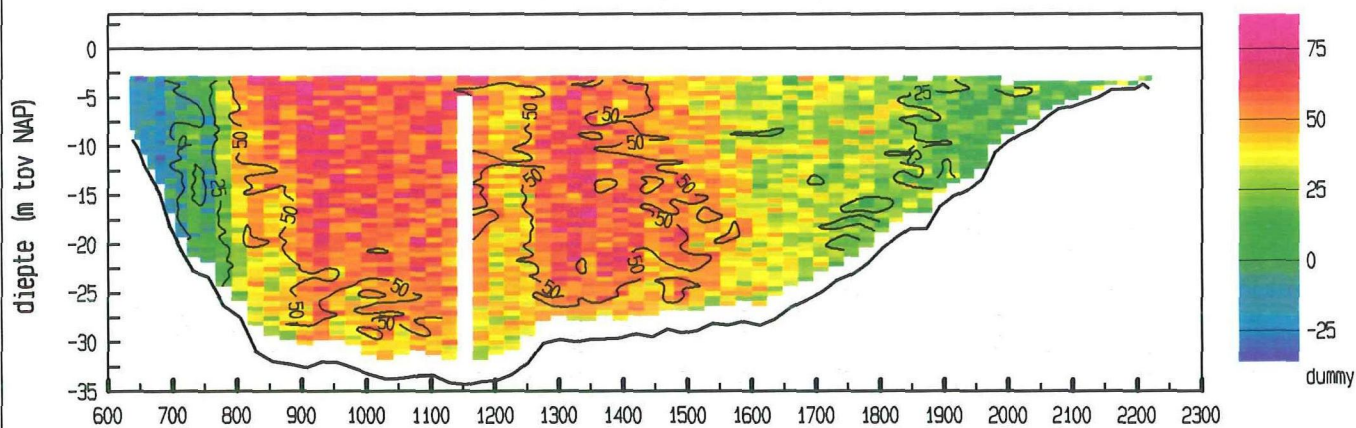
doorstroomoppervlakte : 35571 m²
raaidebiet (hp) : 18542 m³/sec

adcpfile : data/gevalid/2101/rpo048a..val

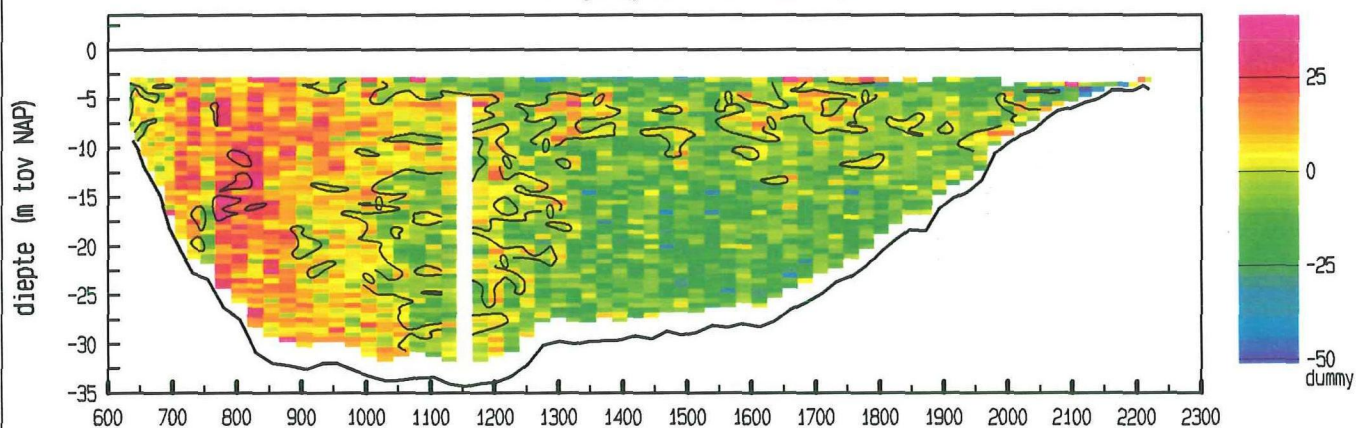
Roompot Oost dd 24 augustus 1995
 adcpfile : data/gevalid/2101/rpo049a..val

tijd : 1958 - 2005

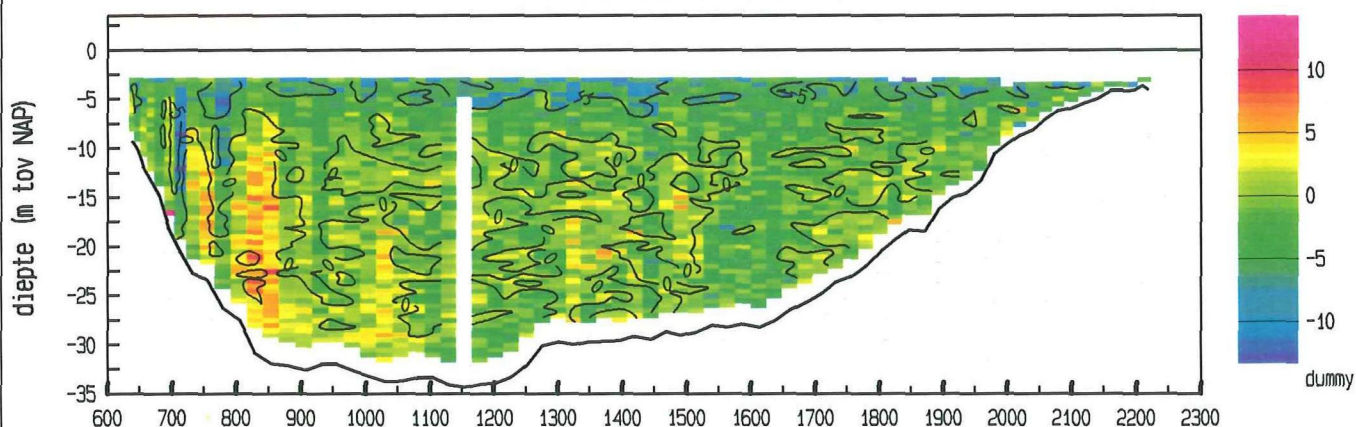
snelheid loodrecht op de raai (cm/sec)



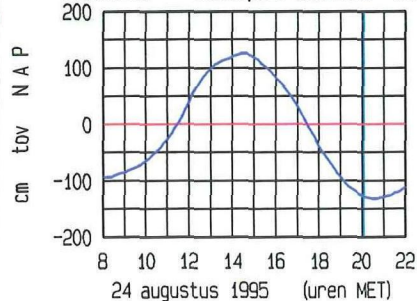
snelheid evenwijdig aan de raai (cm/sec)



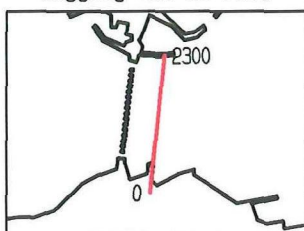
vertikale snelheid (cm/sec)



LOKATIE Roompot Binnen WT02



ligging van de raai



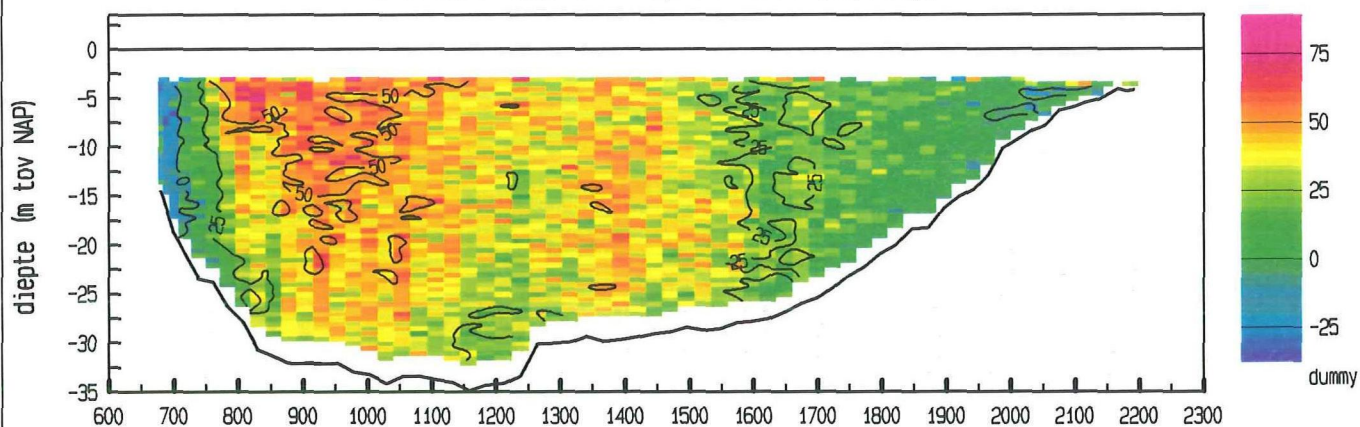
doorstroomoppervlakte : 35728 m²
 raaidebiet (hp) : 14692 m³/sec

adcpfile : data/gevalid/2101/rpo049a..val

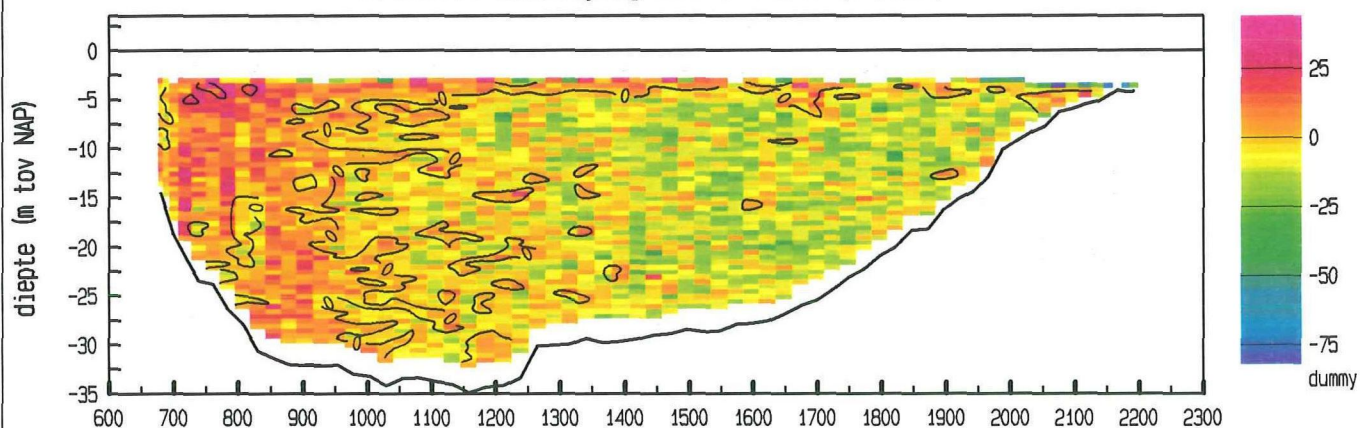
Roompot Oost dd 24 augustus 1995
 adcpfile : data/gevalid/2101/rpo050a..val

tijd : 2013 - 2020

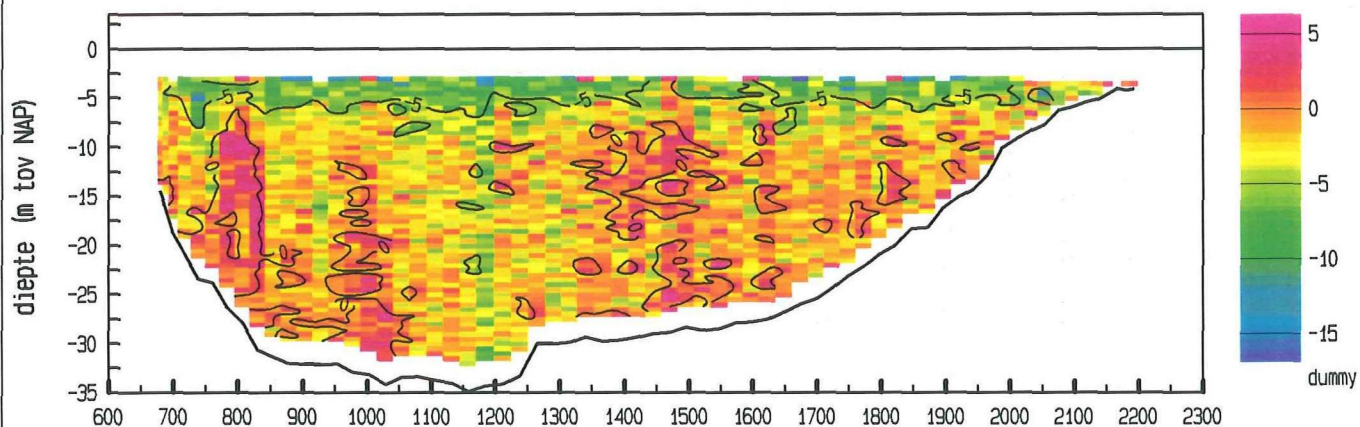
snelheid loodrecht op de raai (cm/sec)



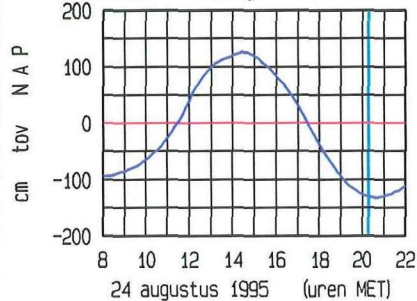
snelheid evenwijdig aan de raai (cm/sec)



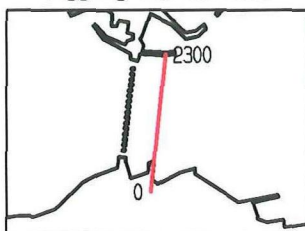
vertikale snelheid (cm/sec)



LOKATIE Roompot Binnen WT02



ligging van de raai



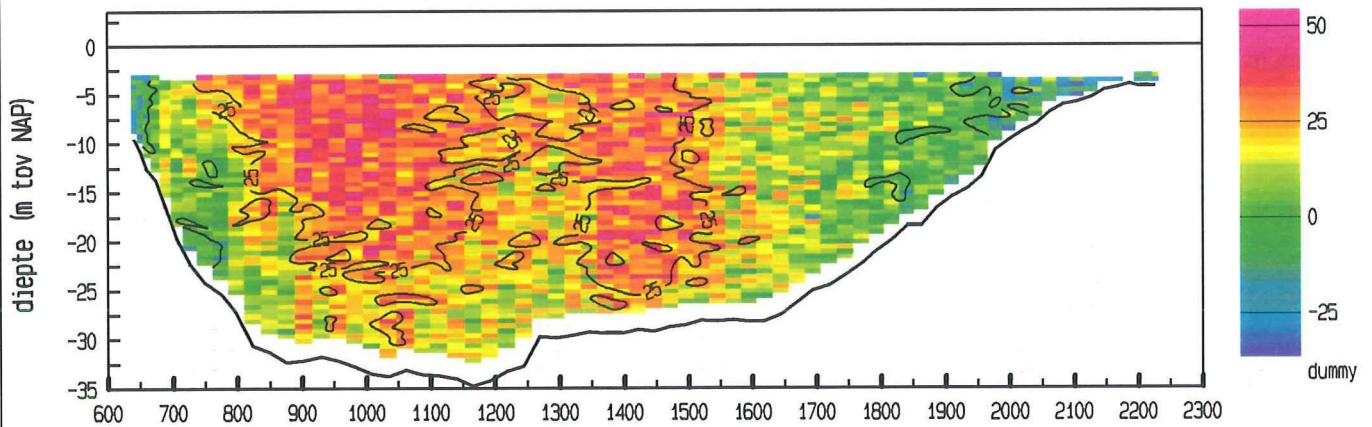
doorstroomoppervlakte : 35194 m²
 raaidebiet (hp) : 11139 m³/sec

adcpfile : data/gevalid/2101/rpo050a..val

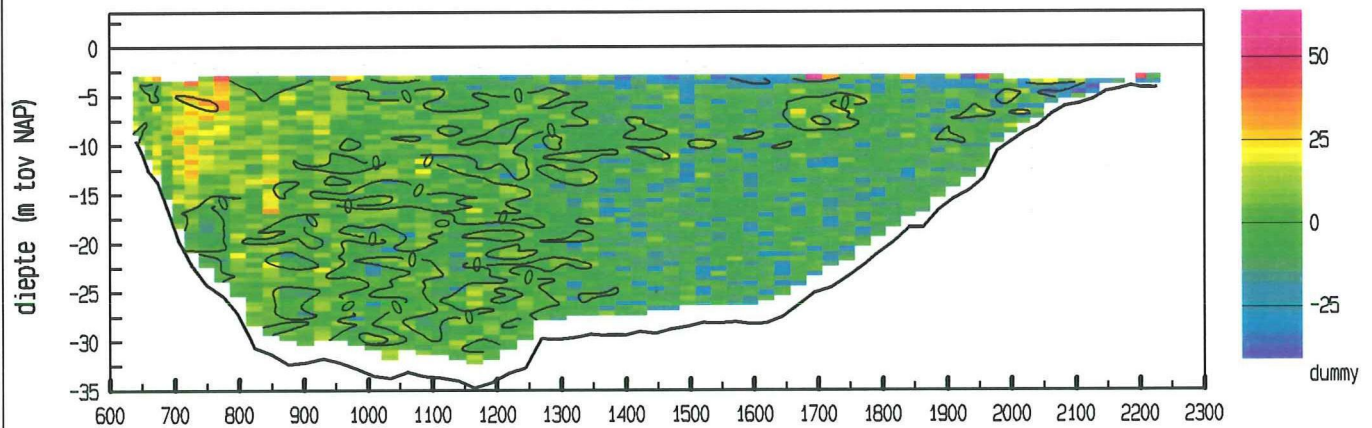
Roompot Oost dd 24 augustus 1995
adcpfile : data/gevalid/2101/rpo051a..val

tijd : 2028 - 2036

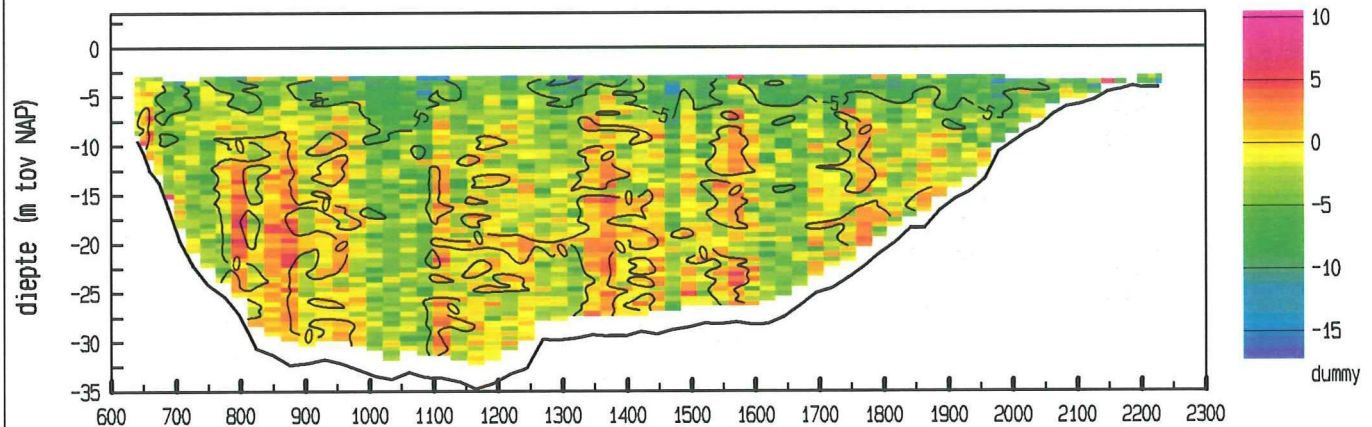
snelheid loodrecht op de raai (cm/sec)



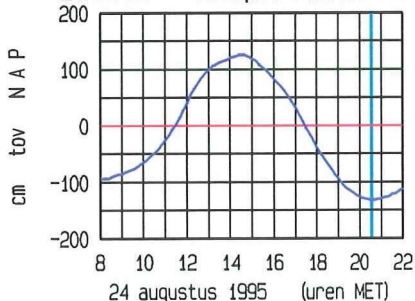
snelheid evenwijdig aan de raai (cm/sec)



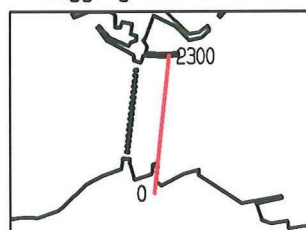
vertikale snelheid (cm/sec)



LOKATIE Roompot Binnen WT02



ligging van de raai



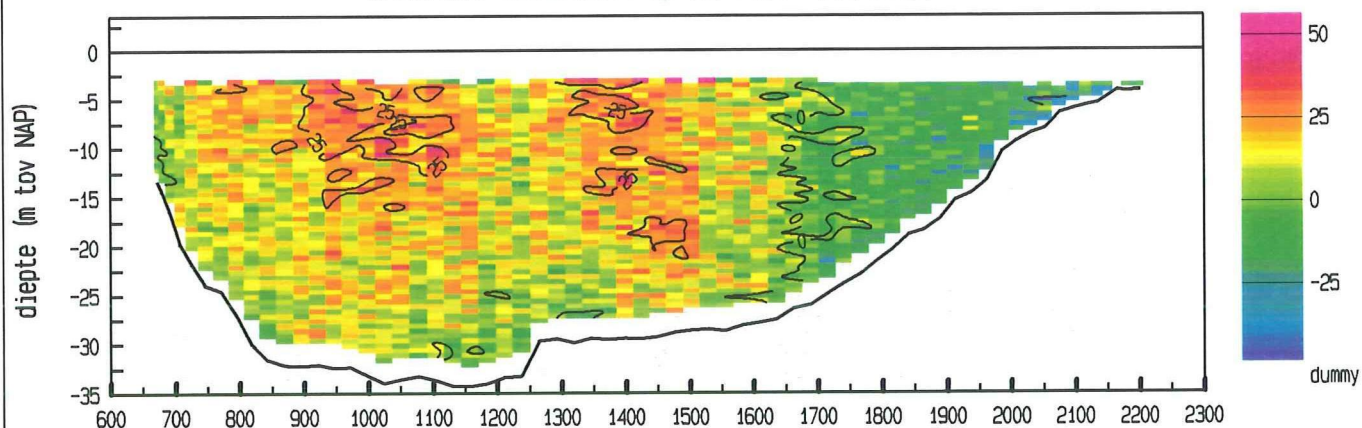
doorstroomoppervlakte : 35563 m²
raaidebiet (hp) : 6463 m³/sec

adcpfile : data/gevalid/2101/rpo051a..val

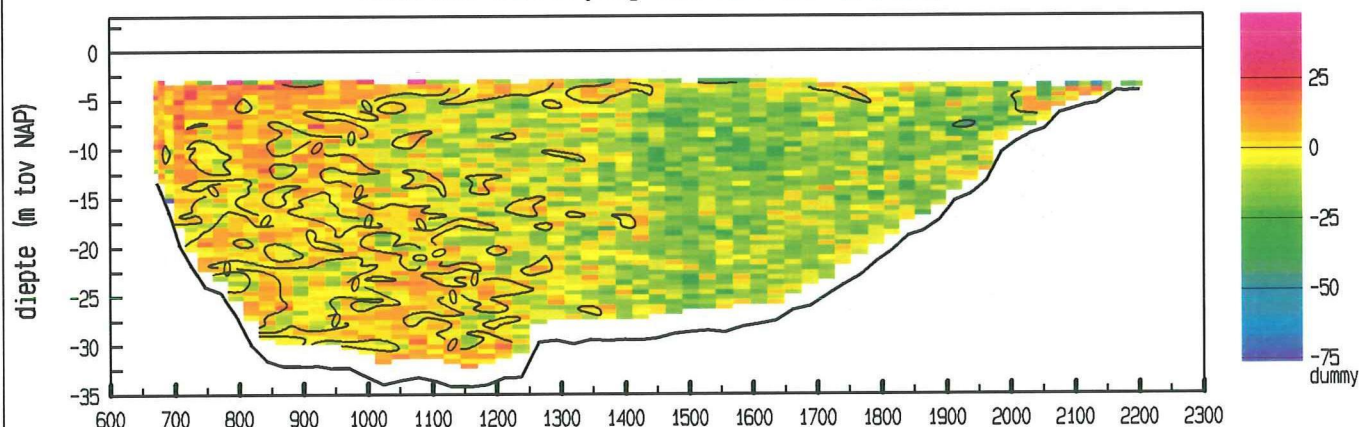
Roopot Oost dd 24 augustus 1995
adcpfile : data/gevalid/2101/rpo052a..val

tijd : 2042 - 2049

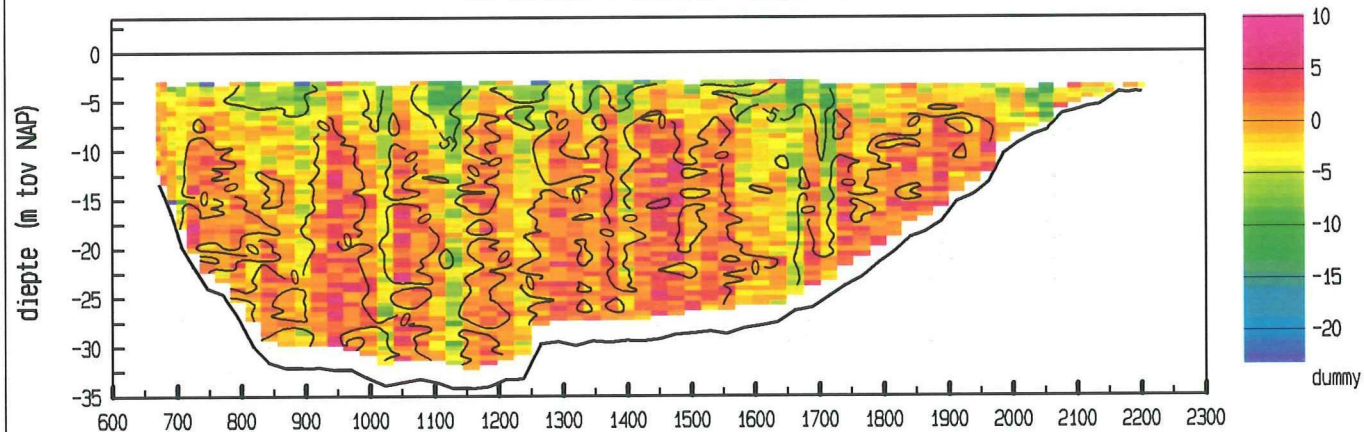
snelheid loodrecht op de raai (cm/sec)



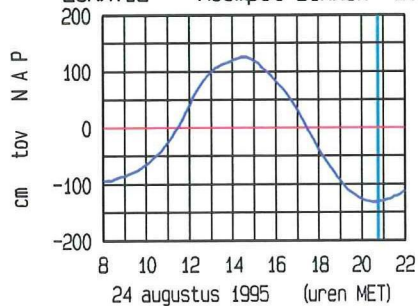
snelheid evenwijdig aan de raai (cm/sec)



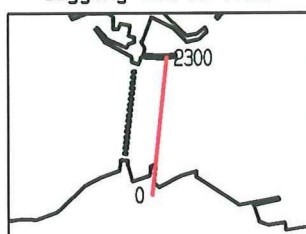
vertikale snelheid (cm/sec)



LOKATIE Roopot Binnen WT02



ligging van de raai



doorstroomoppervlakte : 35321 m²
raaidebiet (hp) : 3488 m³/sec

adcpfile : data/gevalid/2101/rpo052a..val

directie zeeland
meetdienst zeeland
blad nr.: 12

9. Debiet

Roopot oost dd 24 augustus 1995

tijd : 0808 - 2046

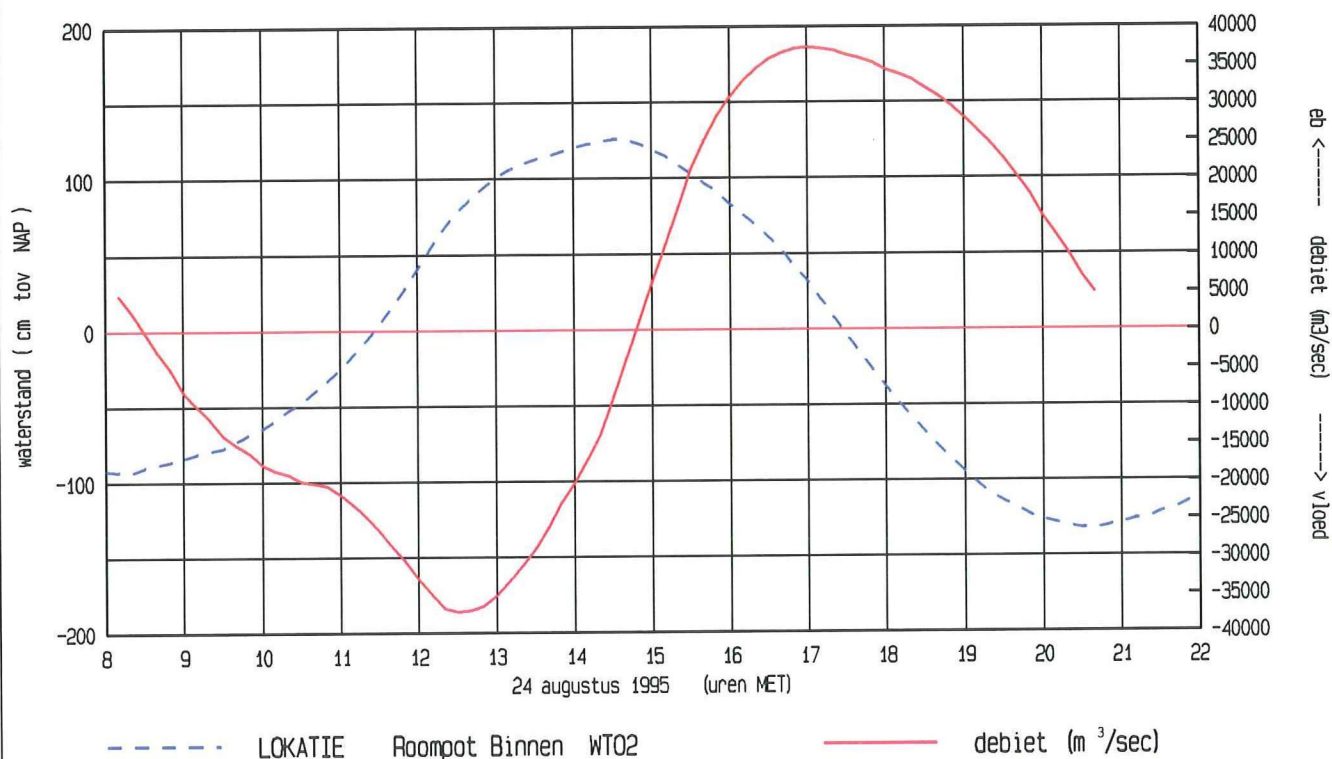
lokatiennaam : Room

soort/fase : ot 0

omschrijving: debiet in m³/sec

	00	10	20	30	40	50
08		4826	2537	-148	-2758	-5108
09	-8034	-10044	-11753	-13835	-15106	-16154
10	-17706	-18477	-19004	-19895	-20193	-20479
11	-21738	-23035	-24670	-26502	-28524	-30611
12	-32871	-34922	-36764	-37223	-37031	-36422
13	-34954	-33111	-31102	-28802	-26012	-22792
14	-20117	-17021	-13506	-8738	-3725	1326
15	6400	11322	16229	21231	24989	28247
16	30749	32785	34457	35744	36563	37155
17	37315	37173	36884	36309	35828	35233
18	34314	33772	33094	32004	30889	29618
19	27986	26348	24645	22614	20375	17950
20	14989	12560	9970	7048	4764	

tijd	ebvolume (m ³)	vloedvolume (m ³)
0810 - 0829	2928136	
0829 - 1447		-484997183
1447 - 2040	549606527	

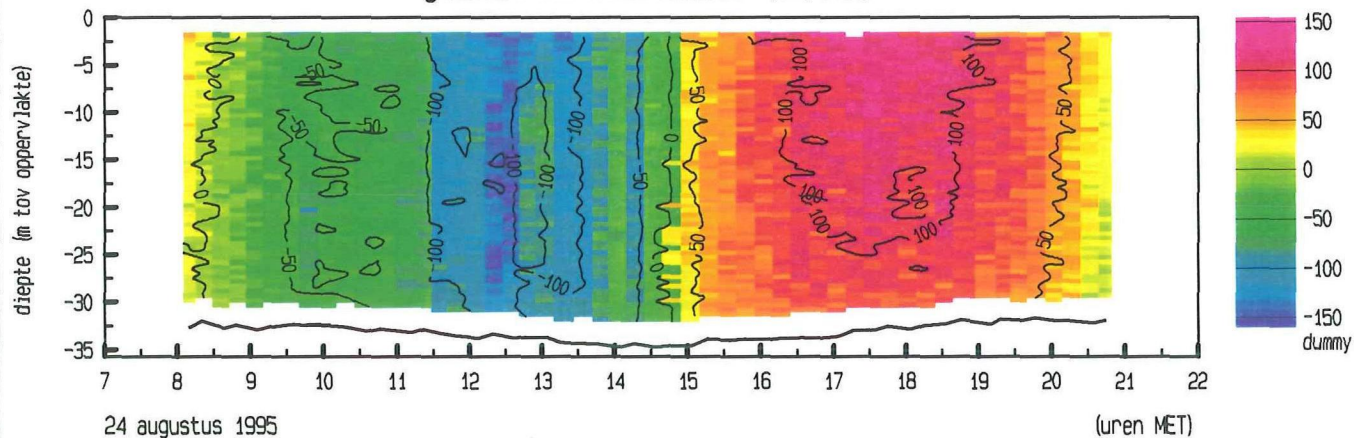


directie zeeland
meetdienst zeeland
blad nr.: 14

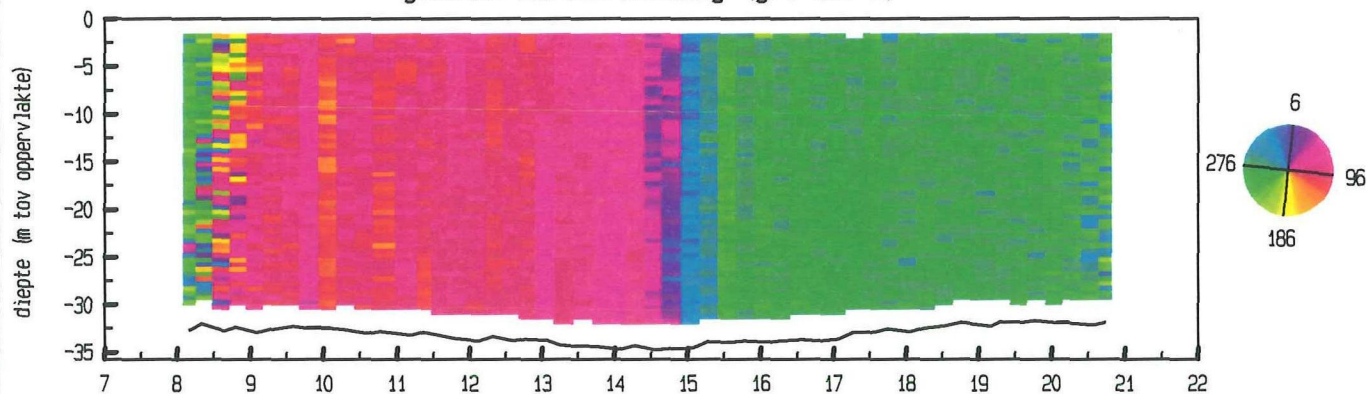
10. Gegevens per meetpunt

Roompot oost dd 24 augustus 1995

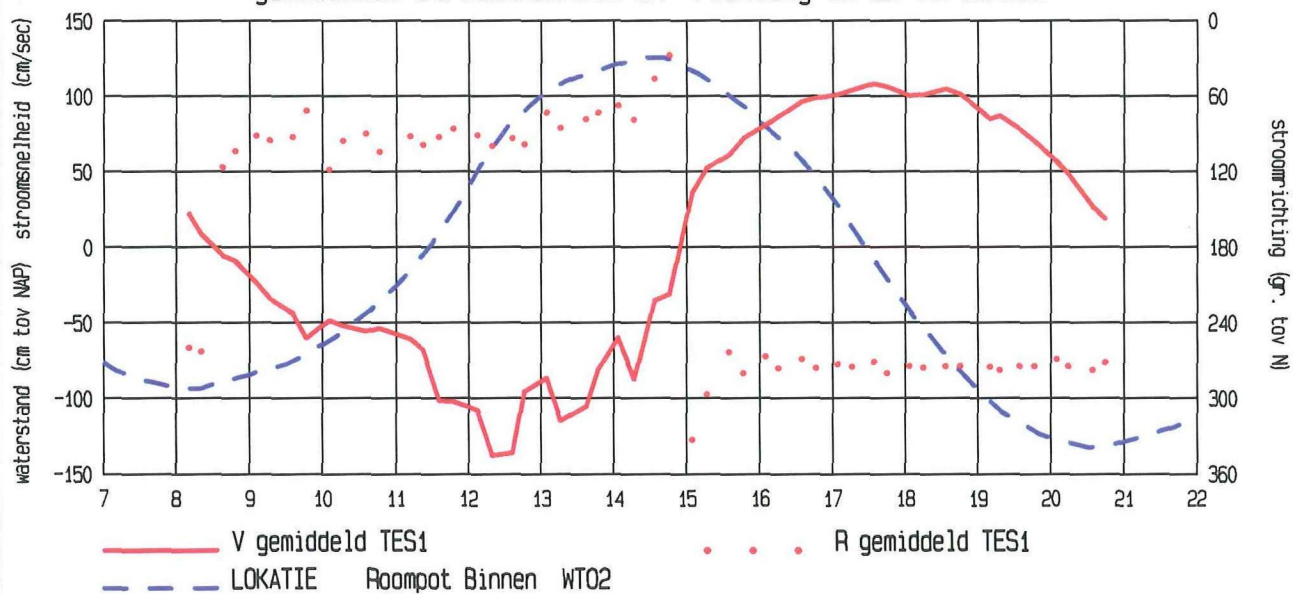
gemeten stroomsnelheid (cm/sec)



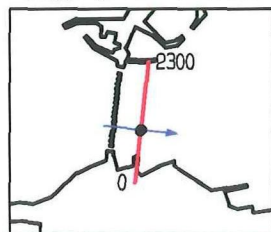
gemeten stroomrichting (gr. tov N)



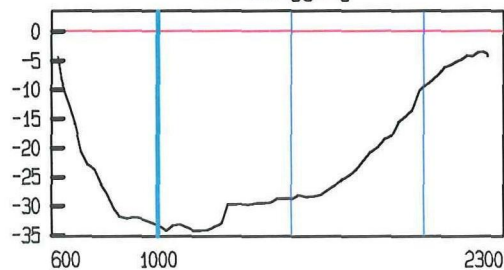
gemiddelde stroomsnelheid en -richting in de vertikaal



ligging van de raai



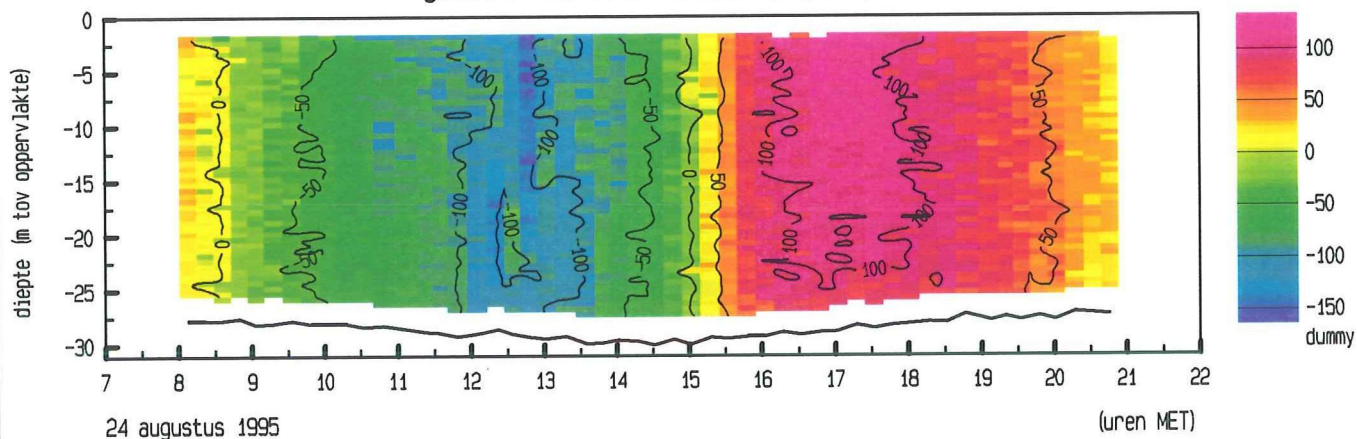
bodemligging



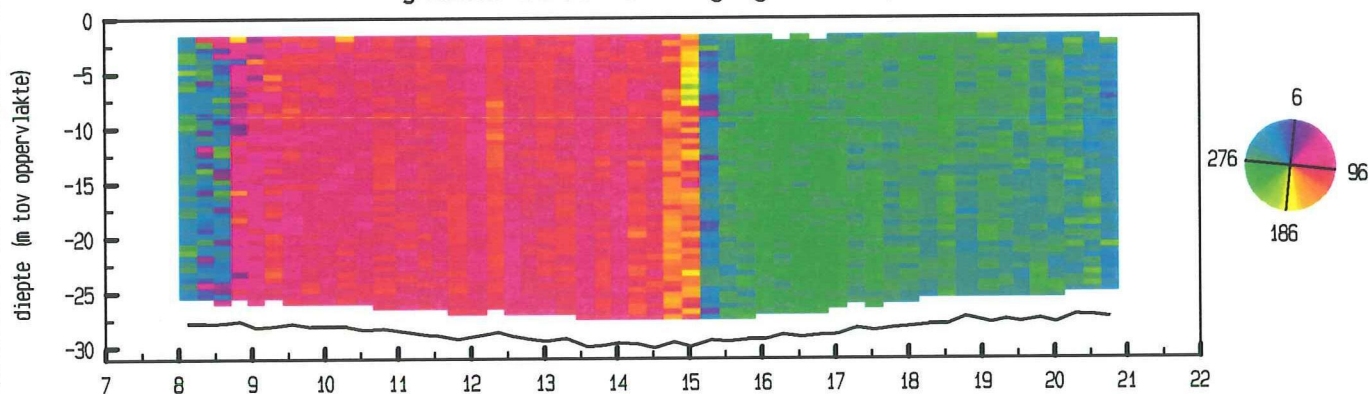
meetpunt TES1
vloedstroomrichting : 96°
positie x : 37435
y : 403109
afstand uit 0-punt : 1000 m

Roompot oost dd 24 augustus 1995

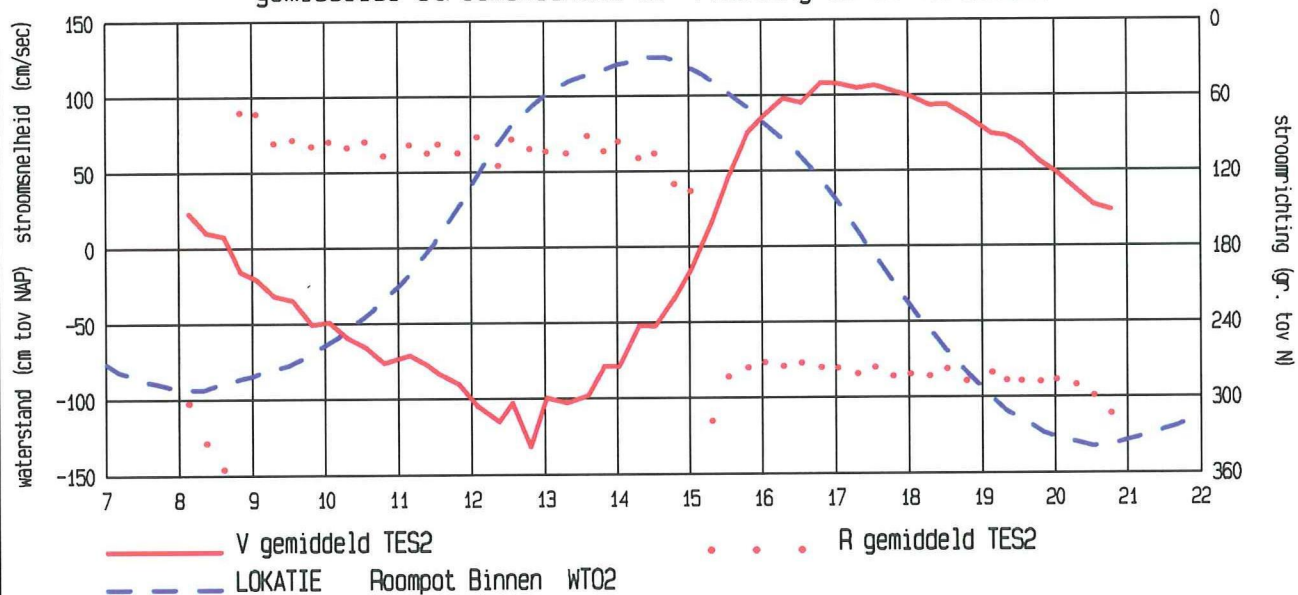
gemeten stroomsnelheid (cm/sec)



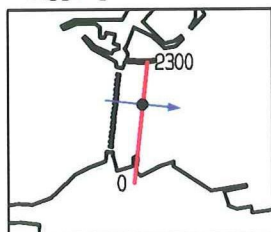
gemeten stroomrichting (gr. tov N)



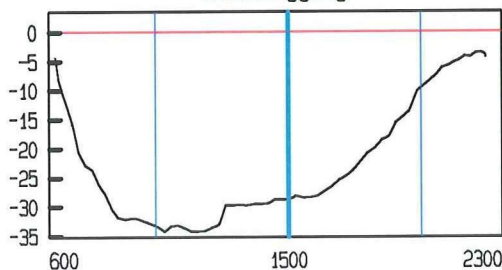
gemiddelde stroomsnelheid en -richting in de vertikaal



ligging van de raai



bodemligging



meetpunt TES2

vloedstroomrichting : 96°

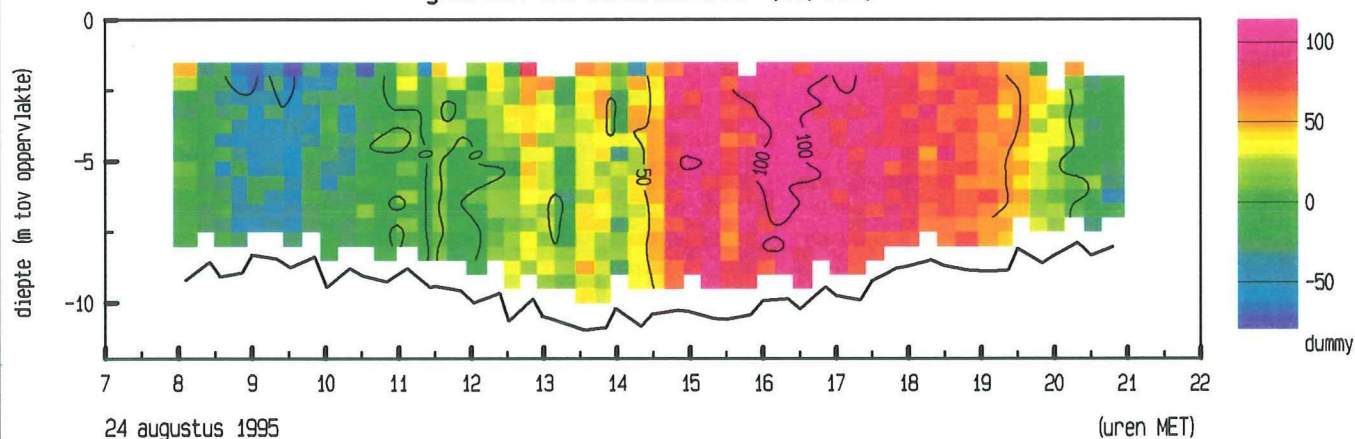
positie x : 37489

y : 403606

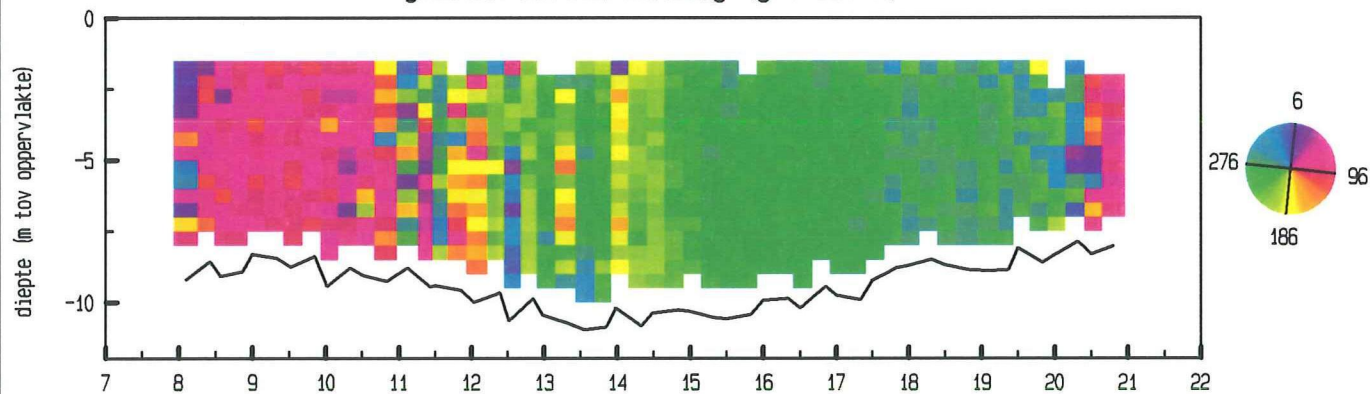
afstand uit 0-punt : 1500 m

Roompot oost dd 24 augustus 1995

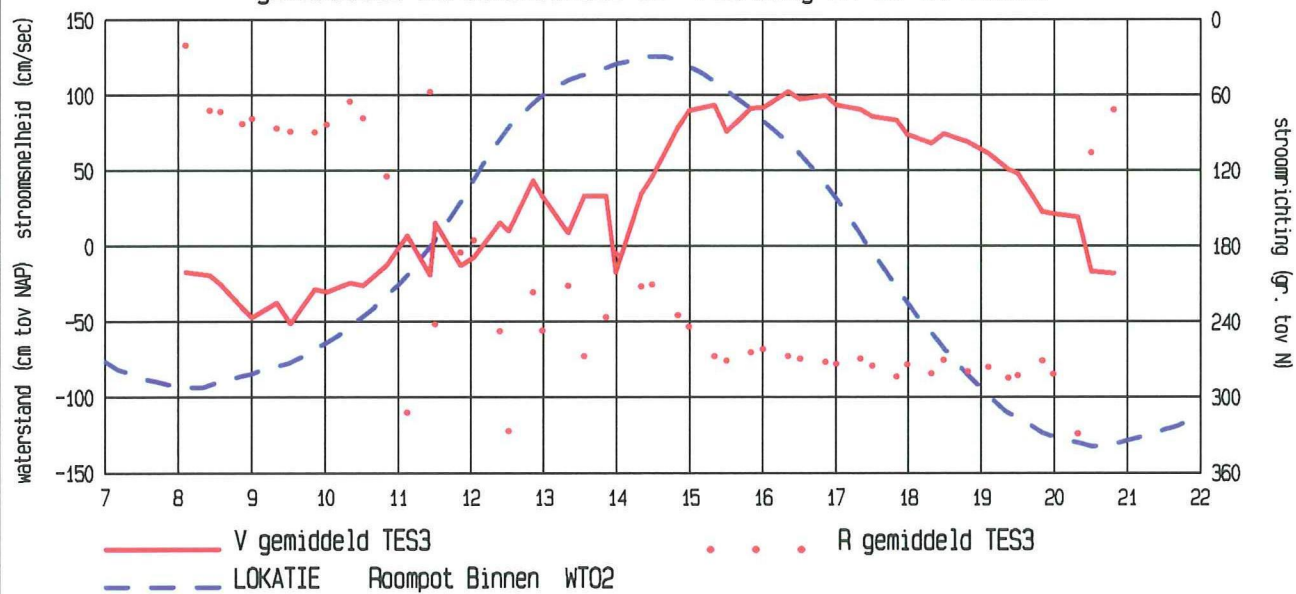
gemeten stroomsnelheid (cm/sec)



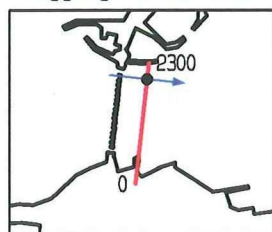
gemeten stroomrichting (gr. tov N)



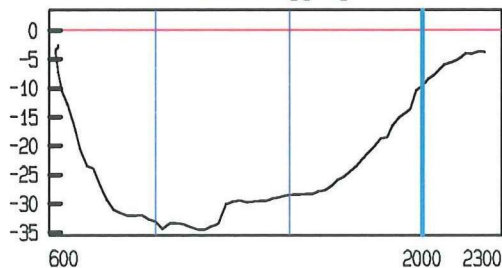
gemiddelde stroomsnelheid en -richting in de vertikaal



ligging van de raai



bodemligging



meetpunt TES3

vloedstroomrichting : 96°

positie x : 37543

y : 404103

afstand uit 0-punt : 2000 m